

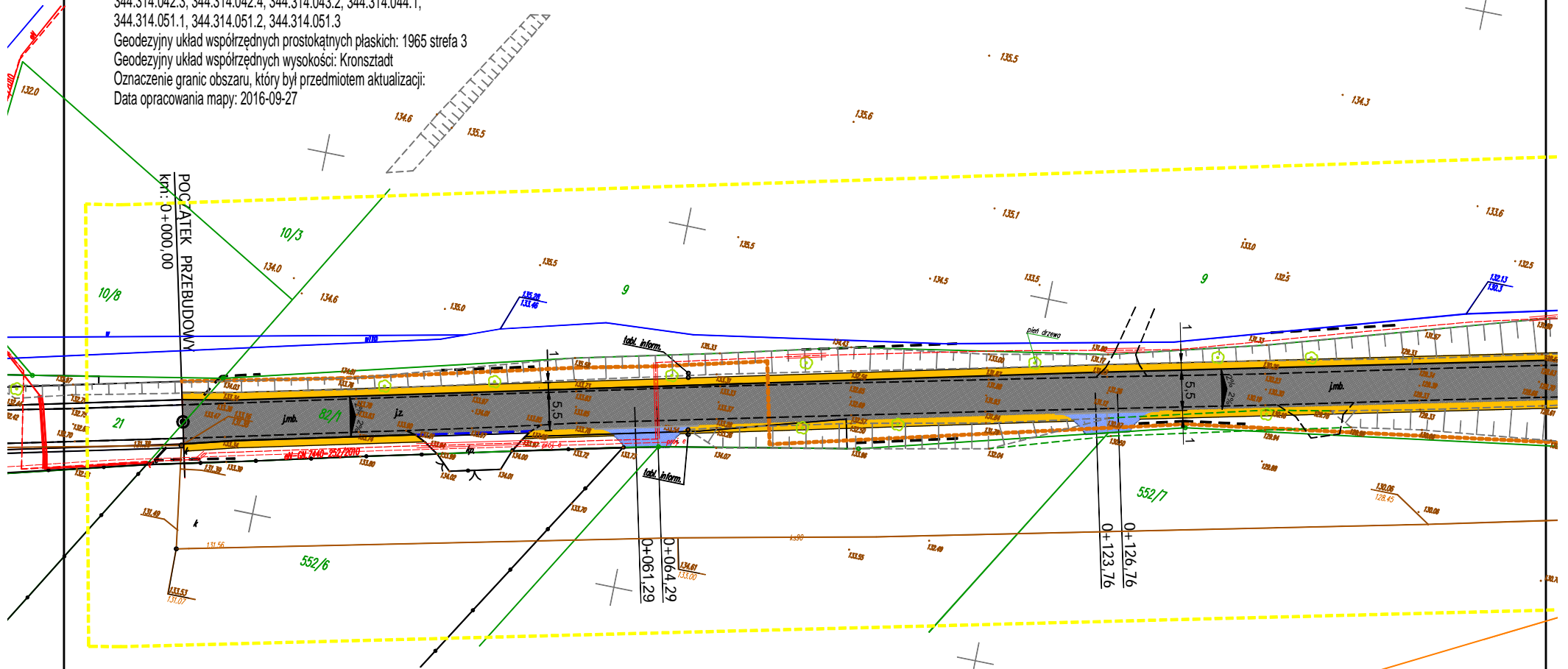
MAPA SYTUACYJNO-WYSOKOŚCIOWA

Oznaczenie kancelaryjne zgłoszenia pracy geodezyjnej: GN.6640.847.2014
Miejscowość: Więcbork-Suchorączek
Jednostka ewidencyjna: Więcbork 041304_4, 041304_5
Obręb ewidencyjny: Więcbork 0001, Suchorączek 0013
Skala mapy: 1:500
Arkusz mapy: 344.312.253.4, 344.312.254.1, 344.312.254.2, 344.312.254.3,
344.314.042.3, 344.314.042.4, 344.314.043.2, 344.314.044.1,
344.314.051.1, 344.314.051.2, 344.314.051.3
Geodezyjny układ współrzędnych prostokątnych płaskich: 1965 strefa 3
Geodezyjny układ współrzędnych wysokości: Kronsztadt
Oznaczenie granic obszaru, który był przedmiotem aktualizacji:
Data opracowania mapy: 2016-09-27

**PROJEKT
ZADOSPODAROWANIA
TERENU**

RYS. 2.1






SKALA 1:500



Zastrzega się, że opracowana mapa może nie zawierać pełnej informacji o przebiegu urządzeń podziemnych, których z powodu braku danych instytucji branżowych oraz stosowanych metod pomiaru ujawnienie jest możliwe.

Wykonanie niniejszej mapy nie było poprzedzone ustaleniami dotyczącymi ewentualnych służebności gruntowych obciążających grunty położone w granicach projektowanej inwestycji budowlanej

LEGENDA

-  Nawierzchnia jezdni - beton asfaltowy
-  Pobocza - umocnione kruszywem
-  Zjazdy - beton asfaltowy
-  Opornik betonowy
-  Kanał technologiczny

Investor: Zarząd Drógowy w Śepólnie Krajeńskim ul. Koronowska 5 89-400 Śepólno Krajeńskie	Nr rys.: 2.1
Objekt: Droga publiczna kategorii powiatowej nr 133C relacji Więcbork-Wielowicz na odc. Więcbork (ul. Wojska Polskiego)-Suchorączek, o dł. 0,36037 km zlokalizowaną pomiędzy km 0+000,00 a km 0+360,37 jej przebiegu.	Data: wrzesień 2020
Skala: 1:500	Temat: PROJEKT ZAGOSPODAROWANIA TERENU
Projektant: mgr inż. Dariusz Kędzióra uprawnienia budowlane nr KUP/0122/P000/10 do projektowania bez ograniczeń w specjalności drogowej w zakresie dróg	Stadium: proj. wykonawczy Branża: drogi