

Mapa z inwentaryzacji drogi publicznej nr 1112 C relacji Trzciany-Waldowo-Gostycyn od km 1+472 do km 6+700

Arkusze mapy nr 4

Oznaczenie kancelaryjne zgłoszenia pracy geodezyjnej: GN.6640.947.2018

Miejscowość: Włoszczoborz-Waldowo

Jednostka ewidencyjna: Identyfikator: TERYT_041302_5

Nazwa: Sępólno Kraj.

Obręb ewidencyjny: Identyfikator: TERYT_0014_0019

Nazwa: Waldowo Włoszczoborz

Skala mapy: 1:500

Arkusze mapy: 344.141.1442

344.141.1531

344.141.1532

Geodezyjny uki:

współrzędnych









prostokątnych płaskich 65/3

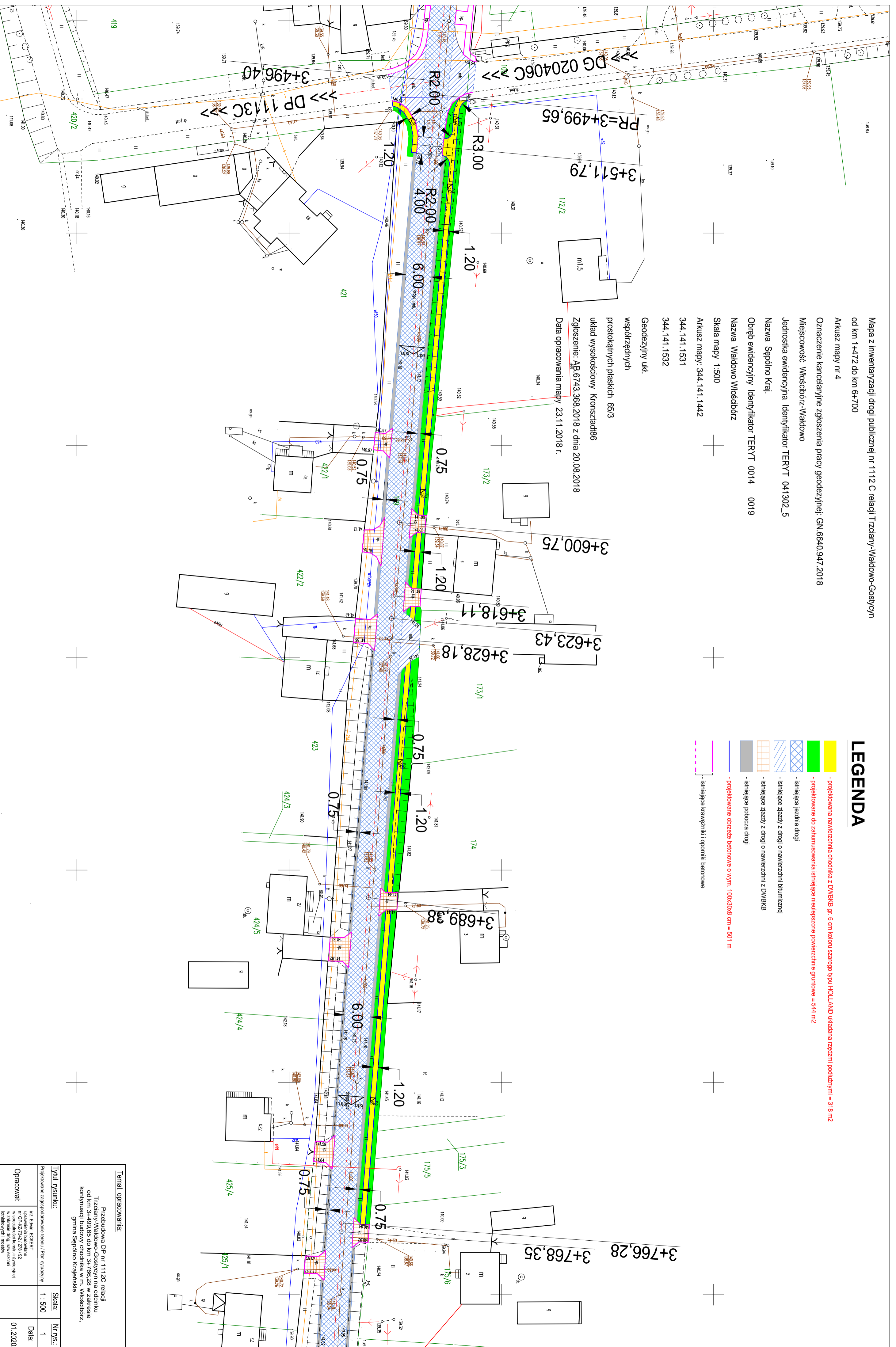
układ wysokościowy: Kronszadt86

Zgłoszenie: AP.6743.366.2018 z dnia 20.08.2018

Data opracowania mapy: 23.11.2018 r.

LEGENDA

-  - projektowana nawierzchnia chodnika z DWBKG gr. 6 cm koloru szarego typu HOLLAND układana rzędzi podłużnymi = 318 m²
-  - projektowane do zabudowania istniejące nieulepszane powierzchnie gminowe = 544 m²
-  - istniejąca jezdnia drogi
-  - istniejące zjazdy z drogi o nawierzchni bitumicznej
-  - istniejące zjazdy z drogi o nawierzchni z DWBKG
-  - istniejąca podcoza drogi
-  - projektowane obrzeża betonowe o wyrn. 100x30x6 cm = 501 m
-  - istniejące kraężniki i oporniki betonowe



Temat opracowania:

Przebudowa DP nr 1112C relacji Trzciany-Waldowo-Gostycyn na odcinku od km 3+499,65 do km 3+766,28 w zakresie kontynuacji budowy chodnika w m. Włoszczoborz, gmina Sępólno Krajeńskie

Tytuł rysunku:

Projektowane zagospodarowanie terenu / Plan sytuacyjny

Skala: 1:500

Nr rys.: 1

Opracował:

mgr inż. Ewa KACIET
agencja budowlana
m. GP.42.7342 / 278 / 82
w siedzibie biurowej: archywalny
w siedzibie biurowej: archywalny

Data:

01.2020.