

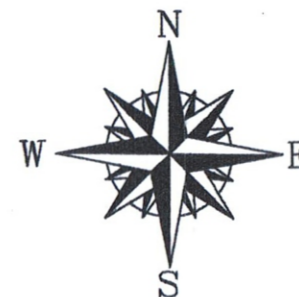
Temat opracowania:

Remont drogi publicznej kategorii powiatowej nr 1120C relacji [Lipka]-gr. woj. Sępólno Krajeńskie na odc. nr 1 o dł. 0,20000 km zlokalizowanym pomiędzy km 2+277,80 a km 2+477,80 (dz. o n-rze ewid. 252, obręb ewidencyjny Iłowo) oraz na odc. nr 2 o dł. 0,55276 km zlokalizowanym pomiędzy km 5+603,74 a km 6+156,50 (dz. o n-rze ewid. 561, obręb ewidencyjny Lutowo), województwo kujawsko-pomorskie, powiat sępoleński, gmina Sępólno Krajeńskie, jednostka ewidencyjna Sępólno Krajeńskie

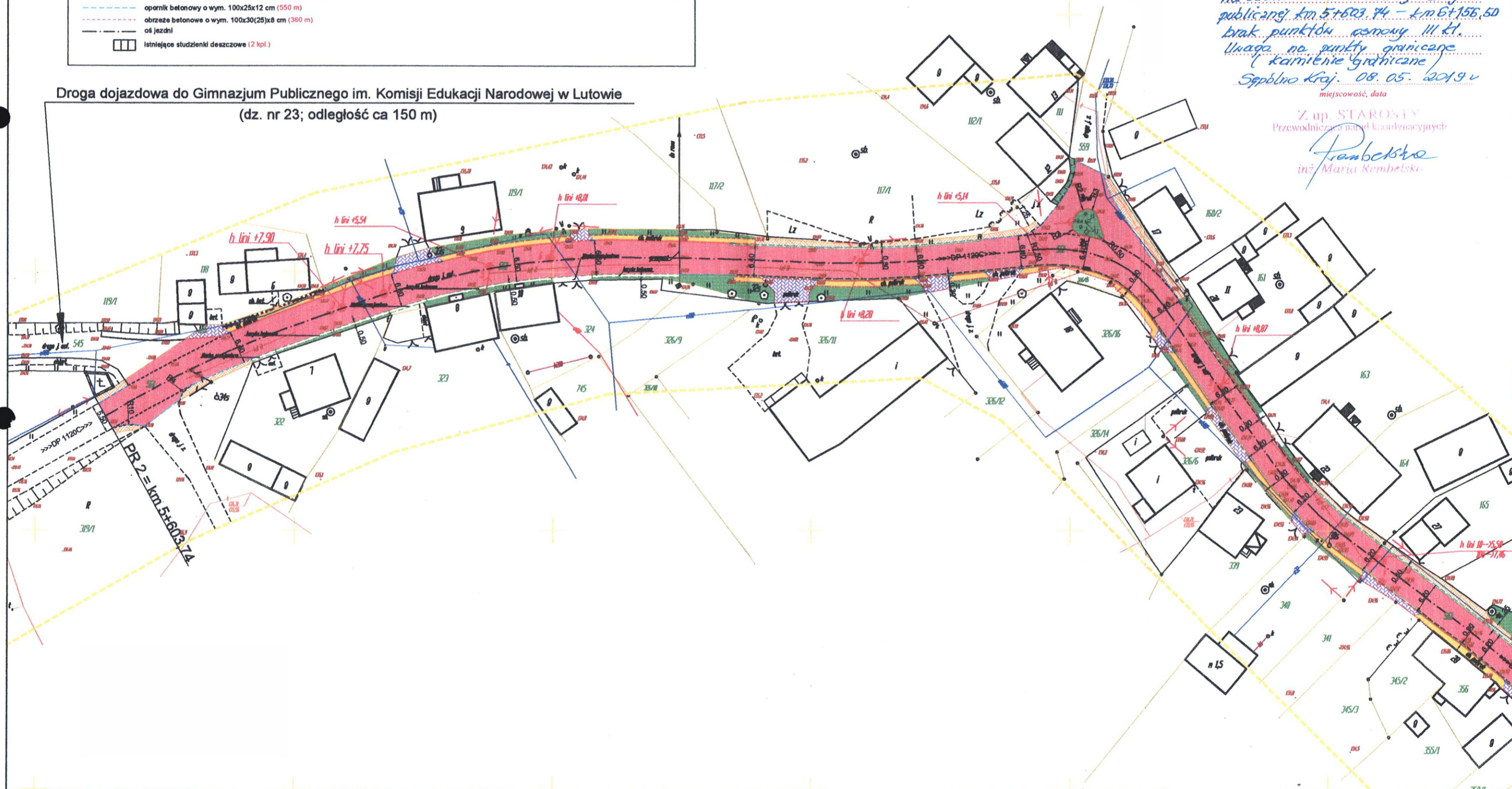
Tytuł rysunku:		Skala:	Nr rys.:
Plan sytuacyjny: km 5+603,74 do km 6+156,50 (ode. nr 2)		1 : 500	3.1
BD	inż. Edwin ECKERT uprawnienia budowlane nr GP-12-7042 / 218 / 82 w specjalności konstr.-inżynierskiej w zakresie dróg, nawierzchni inżynierskich i mostów	Data:	
Opracował:			04.2019.

LEGENDA:

- nawierzchnia z betonu asfaltowego (3 720 m²)
- nawierzchnia zjazdów z betonowej kostki brukowej typu HOLLAND o gr. 8 cm koloru grafitowego (205 m²)
- nawierzchnia chodników z betonowej kostki brukowej typu HOLLAND o gr. 8 cm koloru szarego (335 m²)
- umocnienie betonowymi płytami ażurowymi o wym. 60x40x10 cm (12 m²)
- pobocza gruntowe ulepszone / wzmacnione KŁSM 0/31,5 mm (600 m²)
- nieumocnione rowy gruntowe do odmulenia / reprofilacji (135 m / 392 m²)
- powierzchnie terenu zahumusowane i obsiane trawą (1 095 m²)
- element powierzchniowego odwodnienia liniowego - ściek drogowy (rolka) z betonowej kostki brukowej typu EKO-BEHATON gr. 8 cm koloru szarego (508 m / 152 m²)
- element powierzchniowego odwodnienia liniowego - ściek drogowy korytkowy (85 m)
- krawężnik betonowy wystający o wym. 100x30x15 cm (348 m)
- krawężnik betonowy skosowy o wym. 100x30/22x15 cm (37 m)
- krawężnik betonowy najazdowy o wym. 100x22x15 cm (117 m)
- opornik betonowy o wym. 100x25x12 cm (550 m)
- obrzeże betonowe o wym. 100x30(25)x8 cm (360 m)
- oś jezdni
- istniejące studzienki deszczowe (2 kpl.)



Droga dojazdowa do Gimnazjum Publicznego im. Komisji Edukacji Narodowej w Lutowie
(dz. nr 23; odległość ca 150 m)



Uzgodniono w zakresie znaków geodezyjnych
- bez uwag / z uwagami jak niżej

Na odcinku remontowanej drogi publicznej km 5+603,74 - km 6+156,50 brak punktów osnowy III kl. Uwaga na punkty graniczne (kamienie graniczne) Sępólno Kraj. 08.05.2019 r. miejscowość, data

Z up. STAROSTY
Przewodnicząca nadzoru koordynacyjnego
Fambeksko
inż. Maria Kambeksko

Uzgodniono w zakresie znaków geodezyjnych
bez uwag / z uwagami jak niżej

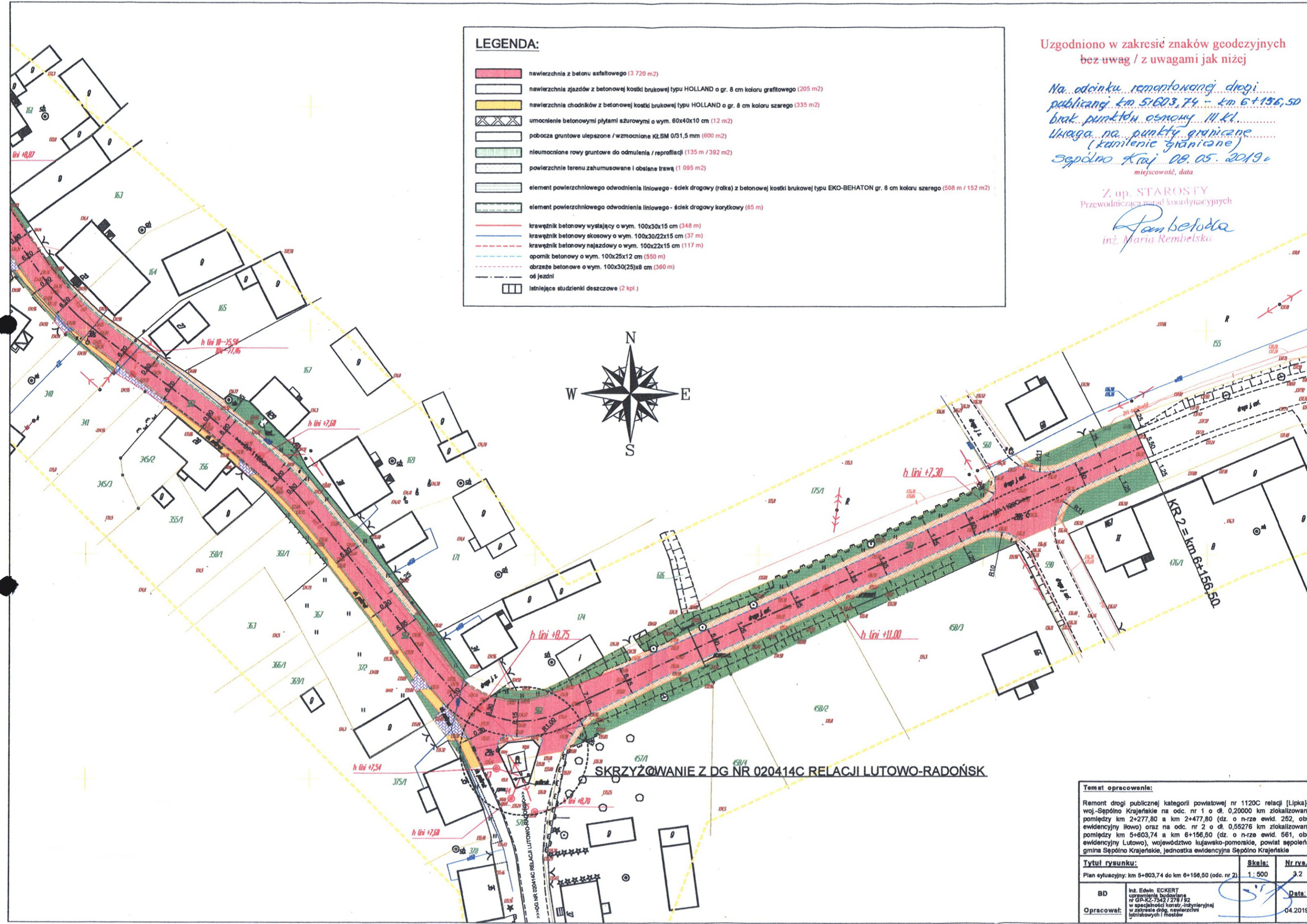

*Na odcinku remontowanej drogi
publicznej km 5+603,74 - km 6+156,50
brak punktów osnowy III Kl.
Uwaga na punkty graniczne
(kamienie graniczne)
Sępólno Kraj 08.05.2019
mięscowość, data*

Z up. STAROSTY
Przewodnicząca nacad koordynacyjnych

Pembeluda
inż. Maria Rembelska

LEGENDA:

-  nawierzchnia z betonu asfaltowego (3 720 m²)
-  nawierzchnia zjazdów z betonowej kostki brukowej typu HOLLAND o gr. 8 cm koloru grafitowego (205 m²)
-  nawierzchnia chodników z betonowej kostki brukowej typu HOLLAND o gr. 8 cm koloru szarego (335 m²)
-  umocnienie betonowymi płytami ażurowymi o wym. 60x40x10 cm (12 m²)
-  pobocza gruntowe ulepszone / wzmocnione KŁSM 0/31,5 mm (800 m²)
-  nieumocnione rowy gruntowe do odmulenia / reprofilacji (135 m / 392 m²)
-  powierzchnie terenu zahumusowane i obsiane trawą (1 095 m²)
-  element powierzchniowego odwodnienia liniowego - ściek drogowy (rolka) z betonowej kostki brukowej typu EKO-BEHATON gr. 8 cm koloru szarego (508 m / 152 m²)
-  element powierzchniowego odwodnienia liniowego - ściek drogowy korytkowy (85 m)
-  krawężnik betonowy wystający o wym. 100x30x15 cm (348 m)
-  krawężnik betonowy skosowy o wym. 100x30/22x15 cm (37 m)
-  krawężnik betonowy najazdowy o wym. 100x22x15 cm (117 m)
-  opomnik betonowy o wym. 100x25x12 cm (550 m)
-  obrzeże betonowe o wym. 100x30(25)x8 cm (360 m)
-  oś jezdni
-  istniejące studzienki deszczowe (2 kpl.)



Temat opracowania:		
Remont drogi publicznej kategorii powiatowej nr 1120C relacji [Lipka]-gr. woj.-Sępólno Krajeńskie na odc. nr 1 o dł. 0,20000 km zlokalizowanym pomiędzy km 2+277,80 a km 2+477,80 (dz. o n-rze ewid. 252, obręb ewidencyjny Ilowo) oraz na odc. nr 2 o dł. 0,55276 km zlokalizowanym pomiędzy km 5+603,74 a km 6+156,50 (dz. o n-rze ewid. 561, obręb ewidencyjny Lutowo), województwo kujawsko-pomorskie, powiat sępoleński, gmina Sępólno Krajeńskie, jednostka ewidencyjna Sępólno Krajeńskie		
Tytuł rysunku:	Skala:	Nr rys.:
Plan sytuacyjny: km 5+603,74 do km 6+156,50 (odc. nr 2)	1 : 500	3.2
Opracował:	Data:	
inż. Edwin ECKERT uprawnienia budowlane nr GP-KZ-7542/278/92 w specjalności konstr.-inżynierskiej w zakresie org. nawierzchni i szlakowych i mostów	04.2019.	