


LEGENDA:

- nawierzchnia z betonu asfaltowego (3 720 m²)
- nawierzchnia zjazdów z betonowej kostki brukowej typu HOLLAND o gr. 8 cm koloru grafitowego (205 m²)
- nawierzchnia chodników z betonowej kostki brukowej typu HOLLAND o gr. 8 cm koloru szarego (335 m²)
- umocnienie betonowymi płytami ażurowymi o wym. 80x40x10 cm (12 m²)
- pobocza gruntowe ulepszone / wzmocnione KLSM 0/31,5 mm (800 m²)
- niemocnione rowy gruntowe do odmulenia / reprofiliacji (135 m / 392 m²)
- powierzchnie terenu zahumusowane i obsiane trawą (1 095 m²)
- element powierzchniowego odwodnienia liniowego - ściek drogowy (rolka) z betonowej kostki brukowej typu EKO-BEHATON gr. 8 cm koloru szarego (508 m / 152 m²)
- element powierzchniowego odwodnienia liniowego - ściek drogowy korytkowy (85 m)
- krawężnik betonowy wystający o wym. 100x30x15 cm (348 m)
- krawężnik betonowy skosowy o wym. 100x30/22x15 cm (37 m)
- krawężnik betonowy najazdowy o wym. 100x22x15 cm (117 m)
- opornik betonowy o wym. 100x25x12 cm (550 m)
- obrzeże betonowe o wym. 100x30(25)x8 cm (360 m)
- oś jezdni
- Istniejące studzienki deszczowe (2 kpl.)



Temat opracowania:

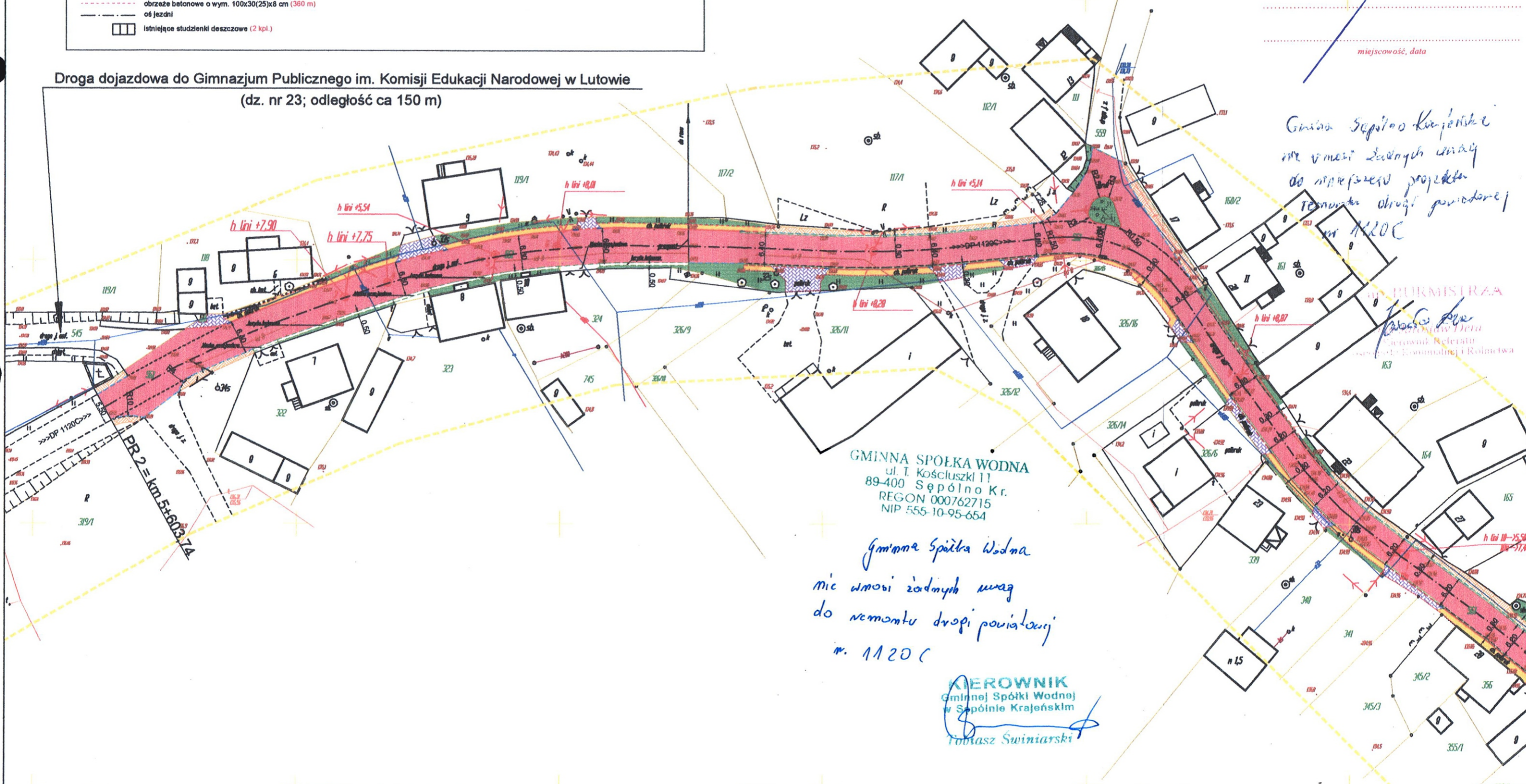
Remont drogi publicznej kategorii powiatowej nr 1120C relacji [Lipka]-gr. woj. Sępólno Krajeńskie na odc. nr 1 o dł. 0,20000 km zlokalizowanym pomiędzy km 2+277,80 a km 2+477,80 (dz. o n-rze ewid. 262, obręb ewidencyjny Ilowo) oraz na odc. nr 2 o dł. 0,55276 km zlokalizowanym pomiędzy km 5+603,74 a km 6+156,50 (dz. o n-rze ewid. 561, obręb ewidencyjny Lutowo), województwo kujawsko-pomorskie, powiat sępoleński, gmina Sępólno Krajeńskie, Jednostka ewidencyjna Sępólno Krajeńskie

Tytuł rysunku:		Skala:	Nr rys.:
Plan sytuacyjny: km 5+603,74 do km 6+156,50 (odc. nr 2)		1: 500	3.1
BD	inż. Edwin ECKERT uprawnienia budowlane nr GP-KZ-7342/278/92 w specjalności konstr.-inżynierskiej w zakresie dróg, nawierzchni kolejowych i mostów	Data:	04.2019.
Opracował:			

Uzgodniono w zakresie
deszczowych studzienek ulicznych
bez uwag / z uwagami jak niżej

miejsowość, data

Droga dojazdowa do Gimnazjum Publicznego im. Komisji Edukacji Narodowej w Lutowie
(dz. nr 23; odległość ca 150 m)



Gmina Sępólno Krajeńskie
nie wnosi żadnych uwag
do niniejszego projektu
remontu drogi powiatowej
nr 1120C

BURMISTRZA
Gminy Sępólno Krajeńskie
Edwin ECKERT
Kierownik Referatu
Spraw Ochrony Środowiska i Rolnictwa

GMINNA SPÓŁKA WODNA
ul. T. Kościuszki 11
89-400 Sępólno Kr.
REGON 000762715
NIP 555-10-95-654

Gmina Spółka Wodna
nie wnosi żadnych uwag
do remontu drogi powiatowej
nr 1120C

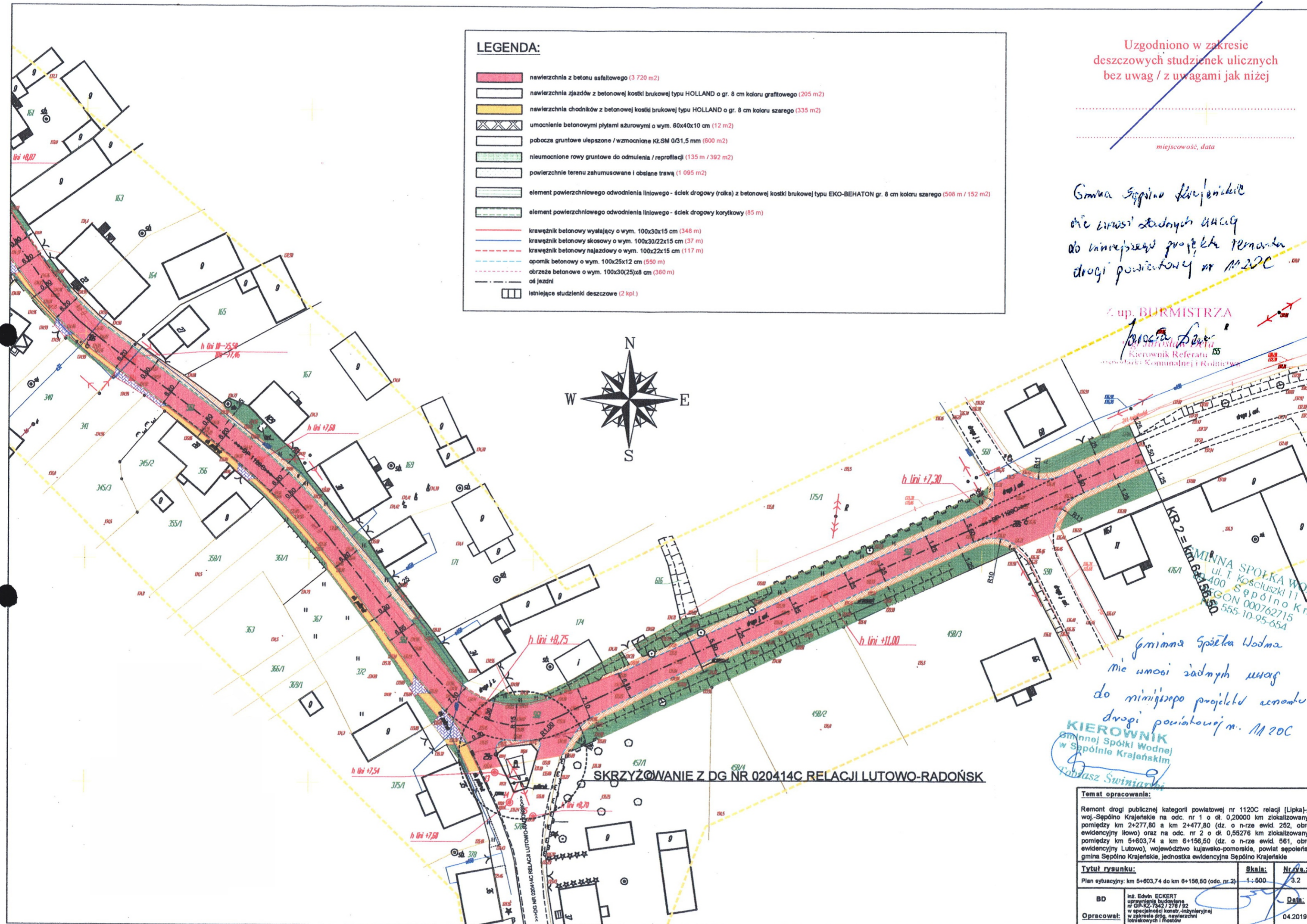
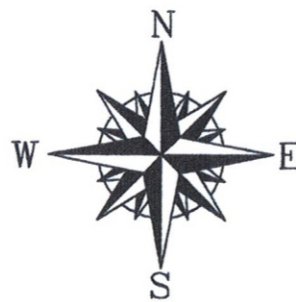
KIEROWNIK
Gminnej Spółki Wodnej
w Sępólnie Krajeńskim
Tobiasz Swiniarski

Uzgodniono w zakresie
deszczowych studzienek ulicznych
bez uwag / z uwagami jak niżej

miejsowość, data

LEGENDA:

- nawierzchnia z betonu asfaltowego (3 720 m²)
- nawierzchnia zjazdów z betonowej kostki brukowej typu HOLLAND o gr. 8 cm koloru grafitowego (205 m²)
- nawierzchnia chodników z betonowej kostki brukowej typu HOLLAND o gr. 8 cm koloru szarego (335 m²)
- umocnienie betonowymi płytami ażurowymi o wym. 60x40x10 cm (12 m²)
- pobocza gruntowe ulepszone / wzmocnione KŁ.SM 0/31,5 mm (600 m²)
- nieumocnione rowy gruntowe do odmulenia / reprofilacji (135 m / 392 m²)
- powierzchnie terenu zahumusowane i obsiane trawą (1 095 m²)
- element powierzchniowego odwodnienia liniowego - ściek drogowy (rolka) z betonowej kostki brukowej typu EKO-BEHATON gr. 8 cm koloru szarego (508 m / 152 m²)
- element powierzchniowego odwodnienia liniowego - ściek drogowy korytkowy (85 m)
- krawężnik betonowy wysłający o wym. 100x30x15 cm (348 m)
- krawężnik betonowy skosowy o wym. 100x30/22x15 cm (37 m)
- krawężnik betonowy najazdowy o wym. 100x22x15 cm (117 m)
- opornik betonowy o wym. 100x25x12 cm (550 m)
- obrzeże betonowe o wym. 100x30(25)x8 cm (360 m)
- oś jezdni
- istniejące studzienki deszczowe (2 kpl.)



Gmina Sępólno Krajeńskie
nie wnosi żadnych uwag
do niniejszego projektu remontu
drogi powiatowej nr 1120C

Z up. BURMISTRZA

[Signature]
Kierownik Referatu
Spraw Komunalnej i Rolnictwa

MINNA SPÓŁKA WODNA
ul. T. Kosciuszki 11
Sępólno Kr.
REGON 000762715
555-10-95-654

Gminna Spółka Wodna
nie wnosi żadnych uwag
do niniejszego projektu remontu
drogi powiatowej nr 1120C

KIEROWNIK
Gminnej Spółki Wodnej
w Sępólnie Krajeńskim
[Signature]

SKRZYŻOWANIE Z DG NR 0204.14C RELACJI LUTOWO-RADOŃSK

Temat opracowania:		
Remont drogi publicznej kategorii powiatowej nr 1120C relacji [Lipka]-gr. woj. Sępólno Krajeńskie na odc. nr 1 o dł. 0,20000 km zlokalizowanym pomiędzy km 2+277,80 a km 2+477,80 (dz. o n-rze ewid. 252, obręb ewidencyjny Iłowo) oraz na odc. nr 2 o dł. 0,55276 km zlokalizowanym pomiędzy km 6+603,74 a km 6+156,50 (dz. o n-rze ewid. 561, obręb ewidencyjny Lutowo), województwo kujawsko-pomorskie, powiat sępoleński, gmina Sępólno Krajeńskie, jednostka ewidencyjna Sępólno Krajeńskie		
Tytuł rysunku:	Skala:	Nr rys.:
Plan sytuacyjny: km 6+603,74 do km 6+156,50 (odc. nr 2)	1:500	3.2
BD	Opracował:	Data:
Inż. Edwin ECKERT uprawnienia budowlane nr GP-KZ-7342 / 278 / 92 w specjalności konstr.-inżynierskiej w zakresie dróg, nawierzchni lotniczych i mostów	<i>[Signature]</i>	04.2019.