

RR Kol. O.C.-A. → pismo porozumiewawcze.
11.06.2018.

**ZARZĄD DROGOWY
W SĘPÓLNIE KRAJEŃSKIM
ul. Koronowska 5
89-400 Sępólno Krajeńskie**

Nakło nad Notecią 04-06-2018
MU/KA/L.dz. PEO18P089647

ZARZĄD DROGOWY
w Sępólnie Krajeńskim

wpl. dn. 08.06.2018

I. zał. 1 szt. 0800
Podpis: 1540

Uzgodnienie

dotyczy: Przebudowa DP 1137C relacji Obodowo – Sośno – Wierzchucin Królewski zadanie 2 odcinek nr 2

Odpowiadając na pismo 1/UZG/2018/WŁ z dnia 02.05.2018r. przesyłamy uzgodniony 1 egzemplarz projektu mapy sytuacyjnej z naniesioną siecią elektroenergetyczną oraz pozytywnie zaopiniowane rysunki z profilami poprzecznymi linii.

Uwagi:

Skrzyżowanie linii napowietrznej wysokiego napięcia 110kV zlokalizowana na odcinku drogi pomiędzy km 0+5+339,00, a km 0+5+547,00 jej przebiegu w miejscowości Sośno przy ul. Bydgoskiej należy uzgodnić w Oddziale Dystrybucji Bydgoszcz przy ulicy Warmińskiego 8.

W przypadku kolizji urządzeń elektroenergetycznych z w/w inwestycją należy wystąpić do RD Nakło z wnioskiem o określenie warunków na przebudowę kolidujących urządzeń.

Przedłożenie mapy syt. uzgadnia się na następujących warunkach:

1. Istniejąca sieć elektroenergetyczna własność ENEA Operator Sp. z o. o. zaznaczono i opisano na mapie sytuacyjnej.
2. Ustala się 5 - metrową strefę ochronną z każdej strony kabli i podziemnych urządzeń elektroenergetycznych w której prace ziemne należy prowadzić sposobem ręcznym.
3. Szczegółowego ustalenia trasy kabli elektroenergetycznych dokonać na podstawie przekopów poprzecznych.
4. Zastrzegamy możliwość wystąpienia na terenie urządzeń i kabli niezinventaryzowanych, wyłączonych z eksploatacji.
Powyższy fakt należy niezwłocznie zgłosić do RD Nakło.
5. Wykonawca z 14 – dniowym wyprzedzeniem pisemnie powiadomi o rozpoczęciu prac RD Nakło i sprawdzi aktualność naniesień.
6. Przy prowadzeniu prac w razie odkrycia urządzeń elektroenergetycznych należy niezwłocznie powiadomić RD Nakło i po wyłączeniu urządzeń spod napięcia i pod nadzorem zabezpieczyć przed uszkodzeniem i osiadaniami ziemi poprzez nałożenie na odkryte kable na całej szerokości wykopu rur osłonowych dwudzielnych typu Arot. Skrzyżowania i zbliżenia wykonać zgodnie z obowiązującymi normami a przed zasypianiem zgłosić do odbioru.
7. ENEA Operator Sp. z o.o. informuje że nie będzie ponosiła kosztów przebudowy i poziomowania swoich urządzeń w przypadku zmiany rzędnych wysokości terenu w wyniku realizacji projektu.
8. Zobowiązuje się Inwestora i Wykonawcę robót do przeprowadzenia prac w sposób wykluczający możliwość powstania awarii sieci elektroenergetycznej na skutek prowadzenia tych prac.
9. **Uzgodnienie jest ważne przez 6 miesięcy od daty wydania.**
10. Niniejsze uzgodnienie jest niezbędnym załącznikiem do projektu.
11. W przypadku kolizji istniejącej sieci elektroenergetycznej z planowanymi robotami budowlanymi lub remontowymi w szczególności w przypadku zbliżenia się do urządzeń znajdujących się pod napięciem, przed przystąpieniem do pracy należy wystąpić do RD Nakło o wyłączenie w uzgodnionym terminie urządzeń elektroenergetycznych spod napięcia.

Z poważaniem

ENEA Operator Sp. z o.o.
Rejon Dystrybucji Nakło
Dyrektor

Marek Murzałek

zał. 1 - egz. map
k/o
MU-a/a

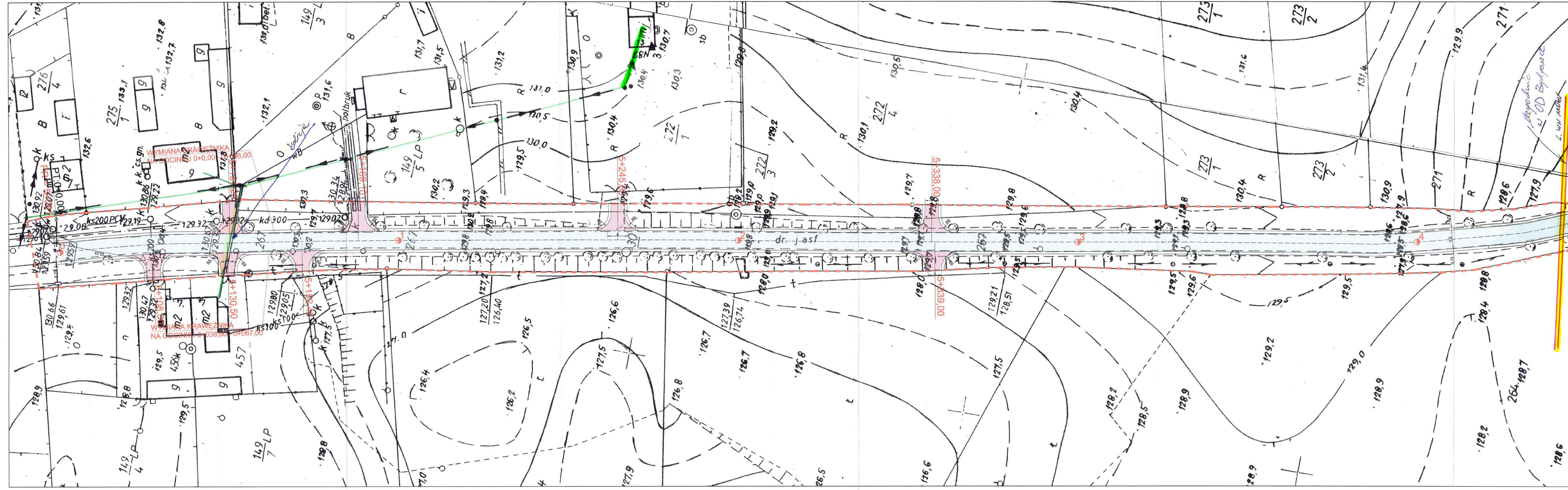
Centrala

ENEA Operator Sp. z o.o.
60-479 Poznań, ul. Strzeszyńska 58

tel. +48 / 61 850 41 10
faks +48 / 61 850 44 47

NIP 782 237 71 60
REGON 300455398

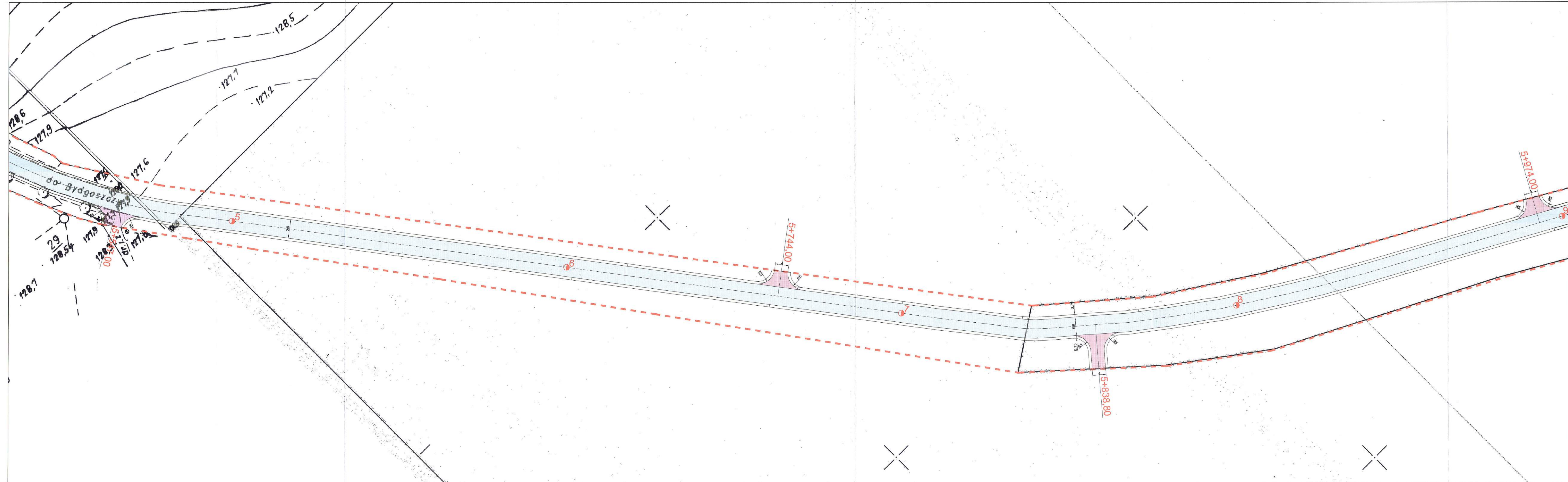
kontakt@operator.enea.pl
www.operator.enea.pl



OBJAŚNIENIA

- PROJ. NAWIERZCHNIA BITUMICZNA
 - PROJ. POSZERZENIE BITUMICZNE
 - PROJ. ZJAZD BITUMICZNY
 - PROJ. ZJAZD Z KOSTKI BETONOWEJ
 - PROJ. POBOCZE GRUNTOWE
- PT:0+0,00 PIKIETAŻ LOKALNY
 PR = km 0+646 KILOMETRAŻ DROGI POWIATOWEJ
 GRANICA OPRACOWANIA

Biuro projektowe: ZAKŁAD PROJEKTOWANIA, NADZORU I USŁUG CONSULTINGOWYCH		Inwestor: Zarząd Drógowy w Sepólnie Krajeńskim ul. Koronowska 5 09-400 Sepólno Krajeńskie		Znak projektu: 18-14 Zadanie 2 Odcinek nr 2	
adres: ul. Chęcińska 100a/38 80-200 Olsztyn telefon: (016) 403314		NIP: 676-15-14-369 IREGON: 403314		Branża projektu: DROGOWA Medium projektu: PROJEKT WYKONAWCZY	
funkcja, imię i nazwisko projektant: mgr inż. Wiesław Łuszyński		numer i zakres uprawnień Uprawnienia nr UAN-IV-8346/65/TO/86 do projektowania bez ograniczeń w specjalności konstrukcyjno-inżynierskiej w zakresie dróg, lotniskowych dróg startowych i manipulacyjnych		podpis 	
sprawdzający: mgr inż. Edyta Misiak		Uprawnienia nr KUPI0134/PO00/09 do projektowania bez ograniczeń w specjalności drogowej		podpis 	
opracowujący: mgr inż. Krystyna Łuszyńska				podpis 	
Tytuł rysunku: PROJEKTOWANIE ZAGOSPODAROWANIE TERENU		nr rysunku: 1.1		skala rysunku: 1:500	
				data rysunku: kwiecień 2018	



OBJAŚNIENIA

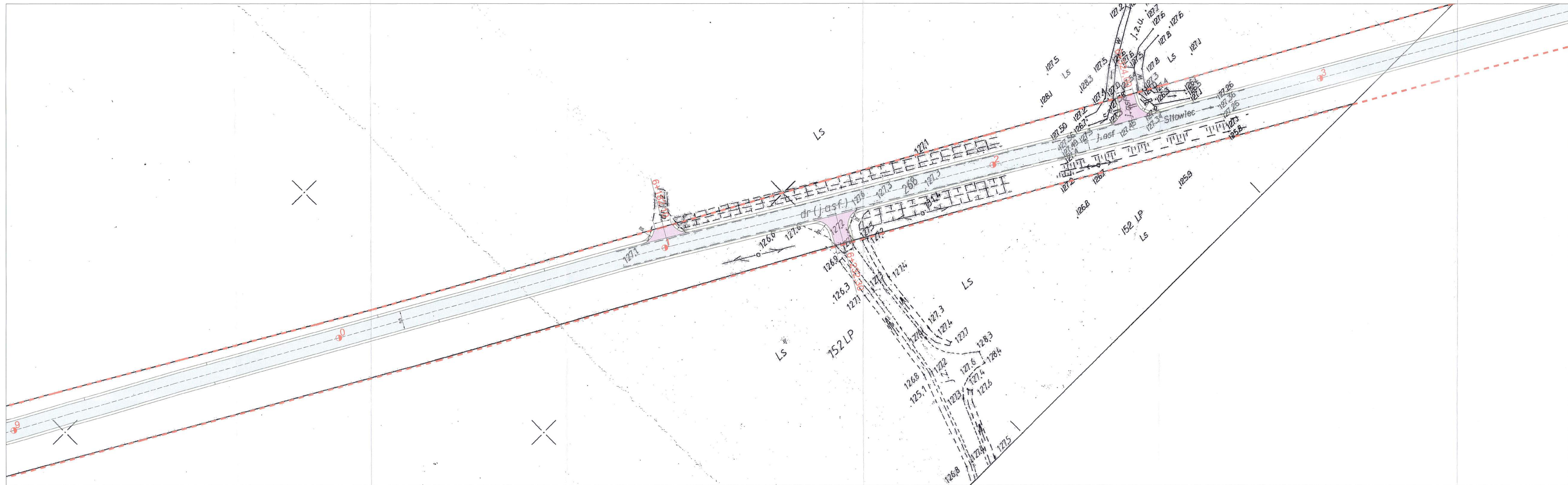
- PROJ. NAWIERZCHNIA BITUMICZNA
- PROJ. POSZERZENIE BITUMICZNE
- PROJ. ZJAZD BITUMICZNY
- PROJ. ZJAZD Z KOSTKI BETONOWEJ
- PROJ. POBOCZE GRUNTOWE

PT:0+0,00 PIKIETAŻ LOKALNY

PR = km 0+646 KILOMETRAŻ DROGI POWIATOWEJ

GRANICA OPRACOWANIA

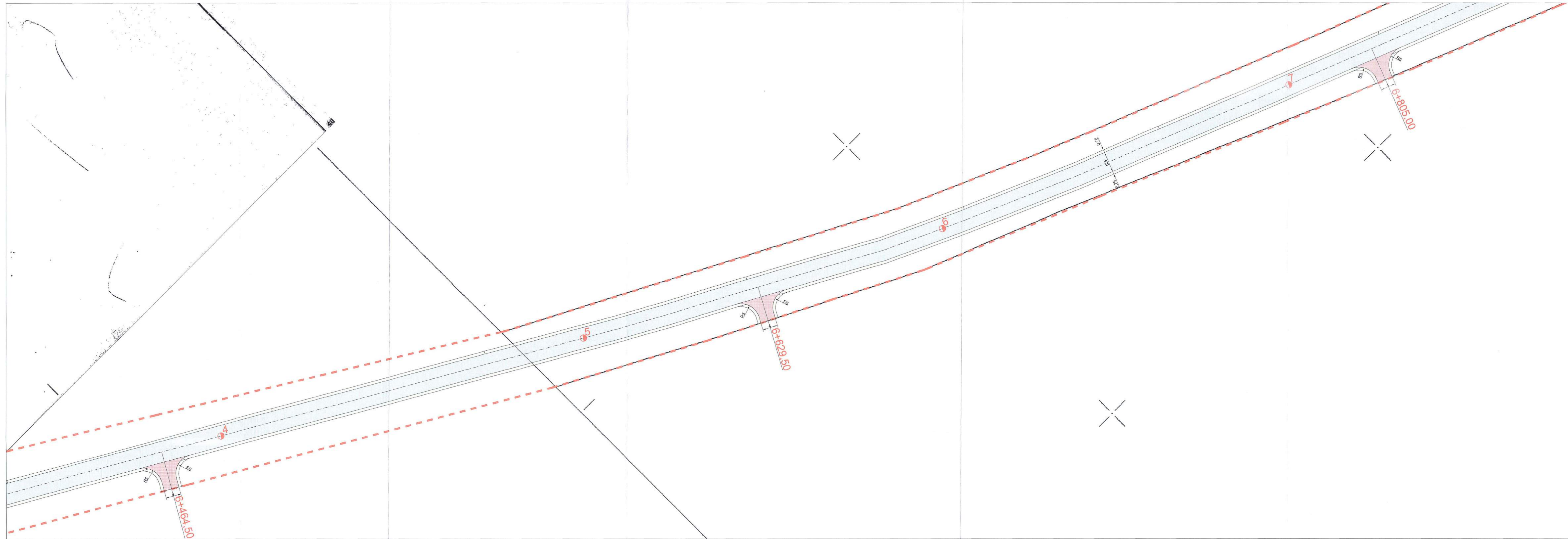
Biuro projektowe: ZAKŁAD PROJEKTOWANIA, NADZORU I USŁUG CONSULTINGOWYCH INZDRÓG s.c. KRYSZYNA I WESŁAW ŁUSZYŃSCY	Biuro: Zarząd Drógowy w Sepólnie Krajeńskim ul. Koronowska 5 88-400 Sepólno Krajeńskie	znak projektu: 18-14 Zadanie 2 Cofek nr 2
<small>adres: ul. Chałubińska 106a/7b 88-300 Grudziądz telefon: (056) 4653194 biuro@inzdrog.com.pl NIP: 878-15-14-389</small>		
<small>tytuł projektu: DOP 1137C (sekcja Chodowo-Sokno-Wierzuch-Królewiec) Projektowana DP 1137C (sekcja Chodowo-Sokno-Wierzuch-Królewiec), na odcinkach o łącznej długości 5,208 km (zawierających pomiędzy: w km 4+798, a km 4+794 (odc. nr 1 - 4,025 km), b) km 5+681, a km 7+284 (odc. nr 2 - 2,203 km) jst. przebiegu Cofek nr 2</small>		
projektant: mgr inż. Wiesław Łuszyński	opracowanie: mgr inż. Krystyna Łuszyńska	opis: [Signature]
projektant: mgr inż. Wiesław Łuszyński	Uprawnienia nr UAN-IV-8346/5870/86 do projektowania bez ograniczeń w specjalności konstrukcyjno-inżynierskiej w zakresie dróg, lotniskowych dróg startowych i manipulacyjnych	[Signature]
opracowujący: mgr inż. Krystyna Łuszyńska	opracowujący: mgr inż. Edyta Misiak	Uprawnienia nr KUP/0134/POOD/09 do projektowania bez ograniczeń w specjalności drogowej
tytuł rysunku: PROJEKTOWANE ZAGOSPODAROWANIE TERENU	nr rysunku: 1.2	data rysunku: kwiecień 2018



OBJAŚNIENIA

- PROJ. NAWIERZCHNIA BITUMICZNA
- PROJ. POSZERZENIE BITUMICZNE
- PROJ. ZJAZD BITUMICZNY
- PROJ. ZJAZD Z KOSTKI BETONOWEJ
- PROJ. POBOCZE GRUNTOWE
- PT:0+0,00** PKIETAŻ LOKALNY
- PR = km 0+646** KILOMETRAŻ DROGI POWIATOWEJ
- GRANICA OPRACOWANIA


ZAKŁAD PROJEKTOWANIA, NADZORU I USŁUG CONSULTINGOWYCH 		Inwestor: Zarząd Drógowy w Sepólnie Krajejskim ul. Koronowska 5 65-400 Sepólno Krajejskie		Znak projektu: 18-14 Zadanie 2 Odcinek nr 2
Adres: ul. Chętnicka 106a/38 86-300 Grudziądz telefon: 056 4653194		Biuro projektu: DROGOWA		Stadium projektu: PROJEKT WYKONAWCZY
Funkcja, imię i nazwisko: mgr inż. Wiesław Łuszyński		numer i zakres uprawnień: Uprawnienia nr UAN-IV-334058/FO/06 do projektowania bez ograniczeń w specjalności konstrukcyjno-inżynierskiej w zakresie dróg, kolnikowych dróg startowych i manipulacyjnych		podpis: 
sprawdzający: mgr inż. Edyta Misiak		Uprawnienia nr KUP/D134/PODD/00 do projektowania bez ograniczeń w specjalności drogowej		podpis: 
opracowujący: mgr inż. Krystyna Łuszyńska				podpis: 
Tytuł rysunku: PROJEKTOWANE ZAGOSPODAROWANIE TERENU		nr rysunku: 1.3	skala rysunku: 1:500	data rysunku: kwiecień 2018



OBJAŚNIENIA

- PROJ. NAWIERZCHNIA BITUMICZNA
 - PROJ. POSZERZENIE BITUMICZNE
 - PROJ. ZJAZD BITUMICZNY
 - PROJ. ZJAZD Z KOSTKI BETONOWEJ
 - PROJ. POBOCZE GRUNTOWE
- PT:0+0,00** PIKIETAŻ LOKALNY
- PR = km 0+646** KILOMETRAŻ DROGI POWIATOWEJ
- GRANICA OPRACOWANIA


<p>biuro projektowe: ZAKŁAD PROJEKTOWANIA, NADZORU I USŁUG CONSULTINGOWYCH</p> <p>adres: ul. Chełmińska 106a/28 89-302 Grudziądz tel/fax: (056) 4653184</p> <p>funkcja, imię i nazwisko mgr inż. Wiesław Łuszyński</p> <p>projektant: mgr inż. Edyta Misiak</p> <p>opracowujący: mgr inż. Krystyna Łuszyńska</p> <p>tytuł rysunku: PROJEKTOWANE ZAGOSPODAROWANIE TERENU</p>	<p>inwestor: Zarząd Drogowy w Sępólnie Krajeńskim ul. Koronowska 5 89-400 Sępólno Krajeńskie</p> <p>tytuł projektu: DP 1137C młaz Dobrosio-Sobna-Warszuch Kołoweck. Przebudowa DP 1137C młaz Dobrosio-Sobna-Warszuch Kołoweck. na odcinkach o łącznej długości 6,206 km zlokalizowanych pomiędzy sk 6+788, a km 4+784 (skm nr 14-093 km); sk 6+681, a km 7+294 (skm nr 242-203 km) jej przelotem. Odcinek nr 2</p> <p>branża projektu: DROGOWA</p> <p>numer i zakres uprawnień: Uprawnienia nr LAN-IV-8346/06/T/090 do projektowania bez ograniczeń w specjalności konstrukcyjno-inżynierskiej w zakresie dróg, lotniskowych dróg startowych i manipulacyjnych</p> <p>opracowujący: Uprawnienia nr KUP10134/POD069 do projektowania bez ograniczeń w specjalności drogowej</p> <p>nr rysunku: 1.4 skala rysunku: 1:500 data rysunku: kwiecień 2018</p>	<p>znak projektu: 18-14 Zedanie 2 Odcinek nr 2</p> <p>INZDRÓG S.C. KRYSZYNA I WIESŁAW ŁUSZYŃSCY</p> <p>projekt wykonawczy</p> <p>podpis: </p>
--	---	---



KT:2+203,00
KR = 7+284

OBJAŚNIENIA

- PROJ. NAWIERZCHNIA BITUMICZNA
 - PROJ. POSZERZENIE BITUMICZNE
 - PROJ. ZJAZD BITUMICZNY
 - PROJ. ZJAZD Z KOSTKI BETONOWEJ
 - PROJ. POBOCZE GRUNTOWE
- PT:0+0,00 PIKIETAŻ LOKALNY
PR = km 0+846 KILOMETRAŻ DROGI POWIATOWEJ
[Red dashed line symbol] GRANICA OPRACOWANIA

Biuro projektowe: ZAKŁAD PROJEKTOWANIA, NADZORU I USŁUG CONSULTINGOWYCH  INZDRÓG s.c. KRYSTYNA WIESŁAW LUSZYŃSKA adres: ul. Chałubińska 109a/38, 88-300 Chudek, tel/fax: (050) 4853194, biuro@inzdrog.com.pl		Inwestor: Zarząd Drogowy w Sepólnie Krajeńskim ul. Koronowska 5, 88-400 Sepólna Krajeńska	Znak projektu: 18-14 Zadanie 2 Odcinek nr 2
Tytuł projektu: DP 1137C rebiat Opolewo-Sośnica-Wieruchin Kółkowski Przebudowa DP 1137C rebiat Opolewo-Sośnica-Wieruchin Kółkowski, na odcinkach o łącznej długości 6,208 km (skalkulowanych pomiędzy: a) km 0+785, a km 4+794 (dot. nr 1+4-005 km); b) km 5+001, a km 7+284 (dot. nr 2+2-003 km) jej przebiegu Odcinek nr 2		Branża projektu: DROGOWA	Stadium projektu: PROJEKT WYKONAWCZY
projektant: mgr inż. Wiesław Luszyński	Uprawnienia nr UAN-IV-5345/58/T0/86 do projektowania bez ograniczeń w specjalności konstrukcyjno-inżynierskiej w zakresie dróg, lotniskowych dróg startowych i manipulacyjnych	numer i zakres uprawnień: Uprawnienia nr KUP/0134/POD/00 do projektowania bez ograniczeń w specjalności drogowej	podpis: 
sprawdzający: mgr inż. Edyta Misiak	Uprawnienia nr KUP/0134/POD/00 do projektowania bez ograniczeń w specjalności drogowej	podpis: 	podpis: 
Tytuł rysunku: PROJEKTOWANE ZAGOSPODAROWANIE TERENU		nr rysunku: 1.5	skala rysunku: 1:500
		data rysunku: kwiecień 2018	

ENEA Operator Sp. z o.o.
Rejon Dystrybucji Nakło

Nakło n/Not. Dnia.....

NANIESIENIE

Dot. rebudowa DPM37K w ul. Obodowo - Sosno - Wier. Kól.

w miejscowości odcinek nr 2


Istniejącą i projektowaną sieć elektroenergetyczną naniesiono orientacyjnie.
Naniesione kable i urządzenia elektroenergetyczne stanowią majątek ENEA Operator Sp. z o.o.

OZNACZENIA:

Granice naniesienia

Linia napowietrzna SN:

Linia kablowa SN:

L.nap. WN: 

Linia napowietrzna nn: 

Linia kablowa nn:

Warunki naniesienia

- Dokonać szczegółowego ustalenia przebiegu tras kabli elektroenergetycznych na podstawie wykonania przekopów poprzecznych.
- Ustala się 5 - metrową strefę ochronną z każdej strony kabli i podziemnych urządzeń elektroenergetycznych w której prace ziemne należy prowadzić sposobem ręcznym.
- Skrzyżowania i zbliżenia do istniejących oraz projektowanych urządzeń elektroenergetycznych wykonać zgodnie z PN-E-05125 i PN-E-03100-1. W miejscach skrzyżowania kabli elektroenergetyczne zabezpieczyć przed uszkodzeniem osłonami przy zastosowaniu rur ochronnych, dzielników i przed zasypaniem zgłosić do sprawdzenia technicznego w REJONIE DYSTRYBUCJI NAKŁO.
- W miejscach kolizji z urządzeniami elektroenergetycznymi, prace prowadzić pod nadzorem REJONU DYSTRYBUCJI NAKŁO. O przystąpieniu do robót, powiadomić pisemnie REJON DYSTRYBUCJI NAKŁO z 14 - dniowym wyprzedzeniem i sprawdzić aktualność naniesienia oraz służyć wnioskami o wyłączenie urządzeń elektroenergetycznych na czas prowadzonych prac Kosztami nadzoru REJON DYSTRYBUCJI NAKŁO obciążą inwestora.
- Po rozwiązaniu kolizji, dokonać metodą bezpośrednią jej inwentaryzacji geodezyjną na koszt inwestora, która w dniu odbioru technicznego należy przekazać do REJONU DYSTRYBUCJI NAKŁO.
- Nie wyklucza się latania w terenie nie siewentaryzowanych kabli i urządzeń elektroenergetycznych ozynnych i wyłączonych z eksploatacji. W przypadku wystąpienia takich urządzeń, należy niezwłocznie powiadomić o tym Rejon REJON DYSTRYBUCJI NAKŁO w celu określenia trybu postępowania z tym urządzeniem.
- Zobowiązuje się inwestora budowlanego obiektu i wykonawcę robót do prowadzenia prac wykluczających możliwość powstania awarii sieci elektroenergetycznej oraz:
 - pokrycia kosztów usunięcia ewentualnej awarii i jej skutków.
 - poniesienia kosztów związanych z ewentualnym wstrzymaniem dostawy energii elektrycznej dla odbiorców ENEA S.A.
 - udzielenia pomocy materialnej i sprzętu w celu niezwłocznego usunięcia awarii i jej skutków.
 - powiadomienia na swój koszt odbiorców energii elektrycznej ENEA S.A., o przyczynach braku energii, w skutek ewentualnej awarii
- Prace budowlane wykonywać w oparciu o aktualnie obowiązujące normy w tym zakresie.
- Naniesienie stanowi integralną część projektu budowlanego w zakresie kolizji z siecią elektroenergetyczną.
- W przypadku kolizji istniejącej sieci elektroenergetycznej z planowanymi robotami budowlanymi lub remontowymi w szczególności w przypadku zbliżenia się do urządzeń znajdujących się pod napięciem, przed przystąpieniem do pracy należy wystąpić do RD Nakło o wyłączenie w uzgodnionym terminie urządzeń elektroenergetycznych spod napięcia.

UWAGI

Naniesienie ważne do dnia:

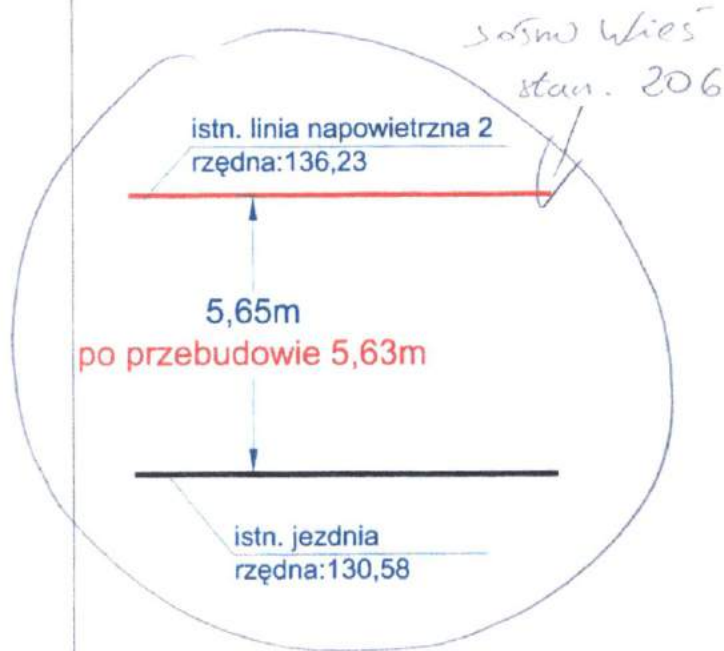
6 miesięcy od daty wykonania

podpis


podpis

ENEA Operator Sp. z o.o.
Rejon Dystrybucji Nakło
89-100 Nakło, ul. Nowa 41A
tel. 052 587 14 44 faks 052 587 14 44
REGON 300445338 - NIP 782-23-77-160


**skrzyżowanie linii
napowietrznej nr 2
działka nr 267 obręb ewid. Sośno
km 5+132**



**skrzyżowanie linii
napowietrznej nr 3
działka nr 267 obręb ewid. Sośno
km 5+158,50**



**skrzyżowanie linii
napowietrznej nr 4
działka nr 267 obręb ewid. Sośno
km 5+294**



**pod linią napowietrzną projektuje się nakładkę
bitumiczną wyżej od istn. rzędnej o 2cm**

Uzgodniono w
ENEA Operator Sp. z o.o.
Rejon Dystrybucji Nakło
Firma nasz znak
PEO 13P 089 647
dnia *07 06 2018*

biuro projektowe: ZAKŁAD PROJEKTOWANIA, NADZORU I USŁUG CONSULTINGOWYCH  INZDRÓG s.c. Krytyna i Wiesław Łuszyński adres siedziby: ul. Chmielowa 106A/98, 60-209 Grotkowo telefon: (054) 483042, biuro@inzdrog.com.pl NIP: 876-15-14-382		adres: Zarząd Drogowy w Śepólnie Krajeńskim Powiat Śepólnski ul. Karłowicka 5 89-400 Śepólna Krajeńska	czas projektu: 18-14 Zaczęto 2 Oczekiwano 2
tytuł projektu: PRZEBUDOWA DP 1137C rejonu Obolowo-Sośno-Milczuch Krotkowsk. na odcinkach w łącznej długości 6,208 km stacjonarnych parzystych: od km 0+796, a km 4+794 (zdłż. nr 1 w sk. 200 km); od km 5+081, a km 7+284 (zdłż. nr 2 w sk. 200 km) w jezdni Odcinek nr 2		stan projektu: DROGOWA PROJEKT WYKONAWCZY	
tytuł, linia i rozpiętość projektant mgr inż. Wiesław Łuszyński	numer i adres uprawnień Uprawnienia nr UAN-IV-8346/58/TO/86 do projektowania bez ograniczeń w specjalności konstrukcyjno-inżynierskiej w zakresie dróg, lotniskowych dróg startowych i montażowych	podpis 	
opracujący mgr inż. Edyta Miałek	Uprawnienia nr KJIP/0134/PCOD/09 do projektowania bez ograniczeń w specjalności drogowej		
opracujący mgr inż. Krytyna Łuszyńska			
tytuł rysunku PRZEBUDOWA Z LINIA NAPOWIETRZNA	nr rysunku 2.2	skala rysunku 1:100	data rysunku kwiecień 2018

OD1/SUWEO18E 146070
K1800278627

Bydgoszcz 05.07.2018 r.



Zarząd Drogowy
w Sępólnie Krajeńskim Powiat Sępoleński
ul. Koronowska 5
89-400 Sępólno Krajeńskie

Dotyczy: przebudowy dróg w skrzyżowaniu z linią elektroenergetyczną 110 kV

W odpowiedzi na pisma 1/UZG-1137C/2018/WŁ oraz 1140C/UZG/2018/WŁ informujemy, że do planowanej przebudowy dróg:

1. DP 1137C relacji Obodowo – Sośno – Wierzchucin Królewski
2. DP 1140C relacji Sośno – Wąwelnio- Mrocza Las

w zakresie skrzyżowania z linią 110 kV Koronowo – Sępólno nie mamy uwag.

Ze względu na lokalizację linii 110 kV podczas prac w pobliżu linii należy spełnić następujące warunki:

1. Sytuowanie stanowisk pracy oraz składowisk możliwe jest w odległości większej niż 15 m od skrajnych przewodów ww. linii (§55 Rozporządzenia Ministra Infrastruktury z dnia 6 lutego 2003 r. w sprawie bezpieczeństwa i higieny pracy podczas wykonywania robót budowlanych oraz §77 Rozporządzenia Ministra Pracy i Polityki Socjalnej z dnia 26 września 1997 r w sprawie ogólnych przepisów bezpieczeństwa i higieny pracy).
2. Podczas prowadzenia prac z zastosowaniem urządzeń przeladunkowych należy zachować odległość mierzoną w poziomie od najdalej wysuniętego punktu urządzenia do przewodów wynoszącą min. 15 m (§55 Rozporządzenia Ministra Infrastruktury z dnia 6 lutego 2003 r. w sprawie bezpieczeństwa i higieny pracy podczas wykonywania robót budowlanych).
3. W przypadku braku możliwości zachowania na etapie budowy wymaganych przepisami odległości sprzętu budowlanego od linii należy wystąpić do Rejonu Dystrybucji Nakło o wyłączenie linii. Wyłączenia realizowane są odpłatnie.

Ko: SU aa

ENEA Operator Sp. z o.o.
Oddział Dystrybucji Bydgoszcz
Wydział Utrzymania Sieci
Kierownik

Robert Kitts




Centrala

ENEA Operator Sp. z o.o.
60-479 Poznań, ul. Strzeszyńska 58

tel. +48 / 61 850 41 10
faks +48 / 61 850 44 47

NIP 782 237 71 60
REGON 300455398

kontakt@operator.enea.pl
www.operator.enea.pl



**ZARZĄD DROGOWY
W SĘPÓLNIE KRAJEŃSKIM
ul. Koronowska 5
89-400 Sępólno Krajeńskie**

Nakło nad Notecią 16-01-2019
MU/KA/L.dz. PEO19P010113

Uzgodnienie

dotyczy: Przebudowa DP 1137C relacji Obodowo – Sośno – Wierzchucin Królewski zadanie 2 odcinek nr 2 – przedłużenie ważności

Odpowiadając na pismo nr 1137C/1/UZG/2019/OE-G z dnia 10.01.2019 r. (data wpływu 14.01.2019 r.) w zakresie aktualizacji uzgodnienia Nr MU/KA/L.dz.PEO18P089647 z dnia 04.06.2018 r. informujemy, że przedłużamy ważność uzgodnienia na okres 6 miesięcy od daty wydania w/w pisma.

Z poważaniem

ENEa Operator Sp. z o.o.
Rejon Dystrybucji Nakło
Dyrektor

Marek Marszałek

Załączniki:

- 1) Zasady przetwarzania informacji 1-egz.

k/o
MU-a/a

Centrala

ENEa Operator Sp. z o.o.
60-479 Poznań, ul. Strzeszyńska 58

tel. +48 / 61 850 41 10
faks +48 / 61 850 44 47

NIP 782 237 71 60
REGON 300455398

kontakt@operator.enea.pl
www.operator.enea.pl

