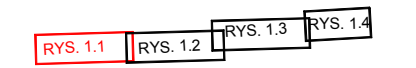


OBJAŚNIENIA

- DROGI
- nawierzchnia z betonu asfaltowego (7950 m²)
 - poszerzenie nawierzchni z betonu asfaltowego (630 m²)
 - nawierzchnie zjazdów z betonu asfaltowego (340 m²)
 - pobocza gruntowe ulepszone / wzmocnione KL.SM 0/31,5mm (2251 m²)
 - granica pasa drogowego

ŁĄCZY RYS. 1.2

SCHEMAT ŁĄCZENIA RYSUNKÓW



biuro projektowe: ZAKŁAD PROJEKTOWANIA, NADZORU I USŁUG CONSULTINGOWYCH INZDRÓG s.c. Krystyna i Wiesław Luszyńscy ul. Chemiczna 108A/38, 86-300 Gostyń tel/fax: (056) 4638042, biuro@inzdrog.com.pl, NIP: 876-16-14-336		inwestor: Zarząd Dróg w Sepólnie Krajewskim, Powiat Sepólnski, ul. Koronowska 5, 88-400 Sepólna Krajewska	znak projektu: 18-14 Zadanie 5, Osiłek nr 2
tytuł projektu: DROGOWA		plan projektu: Prace budowlane DP 1140C rełacji Solno-Haweń-Mrocza (Ls), na odcinkach o łącznej długości 3,088 km zlokalizowanych pomiędzy: a) km 0+131, a km 1+687 (odc. nr 1+1,556 km); b) km 4+934 do km 5+456 (odc. nr 2+1,532 km) jej przebiegu.	ODCINEK 2
projektant: mgr inż. Wiesław Luszyński	uprawnienia nr UAN-IV-8346/58/TO/86 do projektowania bez ograniczeń w specjalności konstrukcyjno-budowlanej w zakresie dróg, lotniskowych dróg startowych i manipulacyjnych	wykonawca: mgr inż. Edyta Misiak	podpis:
sprawdzający: mgr inż. Edyta Misiak	uprawnienia nr KUP/D134/POOD/09 do projektowania bez ograniczeń w specjalności drogowej	opracowujący: mgr inż. Krystyna Luszyńska	podpis:
tytuł rysunku: PROJEKTOWANIE ZAGOSPODAROWANIE TERENU	nr rysunku: 1.1	skala rysunku: 1:500	data rysunku: czerwiec 2018



OBJAŚNIENIA

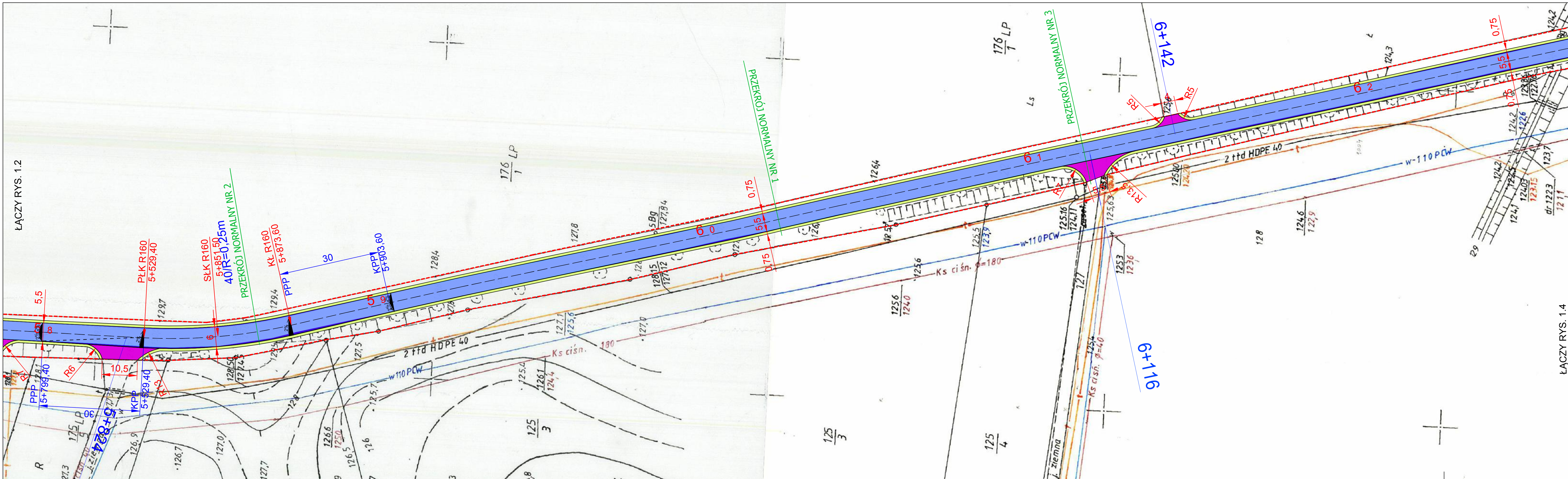
- DROGI**
- nawierzchnia z betonu asfaltowego (7950 m²)
 - poszerzenie nawierzchni z betonu asfaltowego (630 m²)
 - nawierzchnie zjazdów z betonu asfaltowego (340 m²)
 - pobocza gruntowe ulepszone / wzmocnione KL.SM 0/31,5mm (2251 m²)
 - granica pasa drogowego

ŁĄCZY RYS. 1.3

SCHEMAT ŁĄCZENIA RYSUNKÓW



biuro projektowe: ZAKŁAD PROJEKTOWANIA, NADZORU I USŁUG CONSULTINGOWYCH INZDRÓG s.c. Krystyna i Wiesław Łuszyńscy adres biura: ul. Chełmińska 108A/38, 86-300 Gostyń telefon: (056) 4638042, biuro@inzdrog.com.pl NIP: 876-15-14-348		inwestor: Zarząd Dróg w Sepólnie Krajeńskim Powiat Sepólnski ul. Koronowska 5 88-400 Sepólna Krajeńska	znak projektu: 18-14 Zesłanie 3, Odcinek nr 2
tytuł projektu: DROGOWA		przedmiot projektu: Przebudowa DP 1145C, relacji: Sepólna-Hawelno-Mrocza (Ls), na odcinkach o łącznej długości 3,088 km zrealizowanych pomiędzy: a) km 0+131, a km 1+687 (odc. nr 1+1,556 km); b) km 4+934 do km 8+468 (odc. nr 2+1,532 km) jej przebiegu ODCINEK 2	etap projektu: PROJEKT WYKONAWCZY
imię i nazwisko projektanta: mgr inż. Wiesław Łuszyński	imię i nazwisko sprawdzającego: mgr inż. Edyta Misiak	imię i nazwisko opracowującego: mgr inż. Krystyna Łuszyńska	podpis:
tytuł rysunku: PROJEKTOWANE ZAGOSPODAROWANIE TERENU		nr rysunku: 1.2	skala rysunku: 1:500 data rysunku: czerwiec 2018



ŁĄCZY RYS. 1.2

OBJAŚNIENIA

- DROGI**
- nawierzchnia z betonu asfaltowego (7950 m²)
 - poszerzenie nawierzchni z betonu asfaltowego (630 m²)
 - nawierzchnie zjazdów z betonu asfaltowego (340 m²)
 - pobocza gruntowe ulepszone / wzmocnione KL.SM 0/31,5mm (2251 m²)
 - granica pasa drogowego

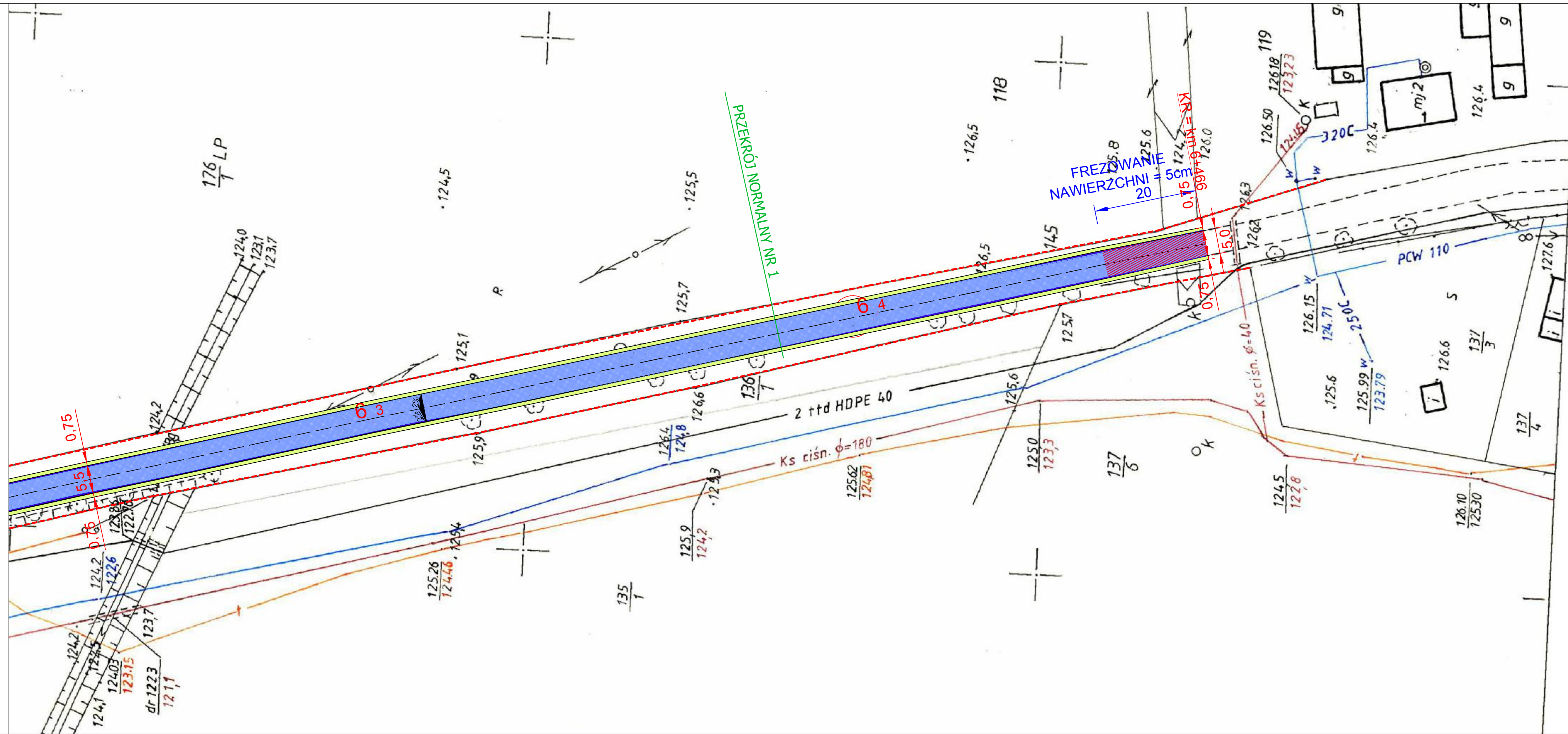
SCHEMAT ŁĄCZENIA RYSUNKÓW



ŁĄCZY RYS. 1.4

biuro projektowe: ZAKŁAD PROJEKTOWANIA, NADZORU I USŁUG CONSULTINGOWYCH INZDRÓG s.c. Krystyna i Wiesław Luszyńscy adres biura: ul. Chmielna 108A/38, 86-500 Drosgowa tel/fax: (056) 4638042, biuro@inzdrog.com.pl NIP: 876-16-14-336	inwestor: Zarząd Dróg w Sepólnie Krajeńskim Powiat Sepólnski ul. Koronowska 5 88-400 Sepólna Krajeńska	znak projektu: 18-14 Zesłanie 5 Odcinek nr 2 tytuł projektu: Prace budowlane DP 1140C rejonu: Solno-Hewelno-Mrocza (Ls), na odcinkach o łącznej długości 3,088 km zlokalizowanych pomiędzy: a) km 0+131, a km 1+567 (odc. nr 1+1,566 km); b) km 4+934 do km 8+486 (odc. nr 2+1,532 km) jsi przebiegu. ODCINEK 2
projektant: mgr inż. Wiesław Luszyński	kierownik projektu: DROSGOWA	plan projektu: PROJEKT WYKONAWCZY
sprawdzający: mgr inż. Edyta Misiak	uprawniający: Uprawnienia nr KUP/D134/POOD/09 do projektowania bez ograniczeń w specjalności drogowej	podpis:
opracowujący: mgr inż. Krystyna Luszyńska	uprawniający: Uprawnienia nr UAN-IV-8346/58/TO/86 do projektowania bez ograniczeń w specjalności konstrukcyjno-budowlanej w zakresie dróg, lotniskowych dróg startowych i manipulacyjnych	podpis:
tytuł rysunku: PROJEKTOWANE ZAGOSPODAROWANIE TERENU	nr rysunku: 1.3	skala rysunku: 1:500
data rysunku: czerwiec 2018		

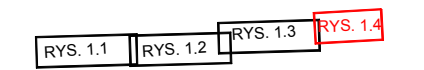
ŁĄCZY RYS. 1.3



OBJAŚNIENIA

- DROGI**
- nawierzchnia z betonu asfaltowego (7950 m²)
 - poszerzenie nawierzchni z betonu asfaltowego (630 m²)
 - nawierzchnie zjazdów z betonu asfaltowego (340 m²)
 - pobocza gruntowe ulepszone / wzmacnione KLSM 0/31,5mm (2251 m²)
 - granica pasa drogowego

SCHEMAT ŁĄCZENIA RYSUNKÓW



biuro projektowe: ZAKŁAD PROJEKTOWANIA, NADZORU I USŁUG CONSULTINGOWYCH Krystyna i Wiesław Łuszyński ul. Chełmińska 106A/38, 86-300 Gostkowo tel/fax: (056) 4638042, biuro@inzdrog.com.pl NIP: 878-15-14-385		inwestor: Zarząd Dróg w Sepólnie Krajeńskim Powiat Sepoleński ul. Koronowska 5 89-400 Sepolino Krajeńskie	znak projektu: 18-14 Zadanie 3 Odcinek nr 2
tytuł projektu: Przebudowa DP 1140C relacji Sośno-Wąwelno-Mrocza (Las), na odcinkach o łącznej długości 3,086 km zlokalizowanych pomiędzy: a) km 0+131, a km 1+687 (odc. nr 1+1,556 km); b) km 4+534 do km 6+466 (odc. nr 2=1,532 km) jej przebiegu		ODCINEK 2 granica projektu: DROGOWA PROJEKT WYKONAWCZY	
funkcja, imię i nazwisko projektant mgr inż. Wiesław Łuszyński	uprawnienia nr UAN-IV-8346/58/TO/86 do projektowania bez ograniczeń w specjalności konstrukcyjno-inżynierskiej w zakresie dróg, lotniskowych dróg startowych i manipulacyjnych	podpis 	
sprawdzający mgr inż. Edyta Misiak	uprawnienia nr KUP/0134/POOD/09 do projektowania bez ograniczeń w specjalności drogowej	podpis 	
opracowujący mgr inż. Krystyna Łuszyńska		podpis 	
tytuł rysunku: PROJEKTOWANE ZAGOSPODAROWANIE TERENU	nr rysunku: 1.4	skala rysunku: 1:500	data rysunku: czerwiec 2018