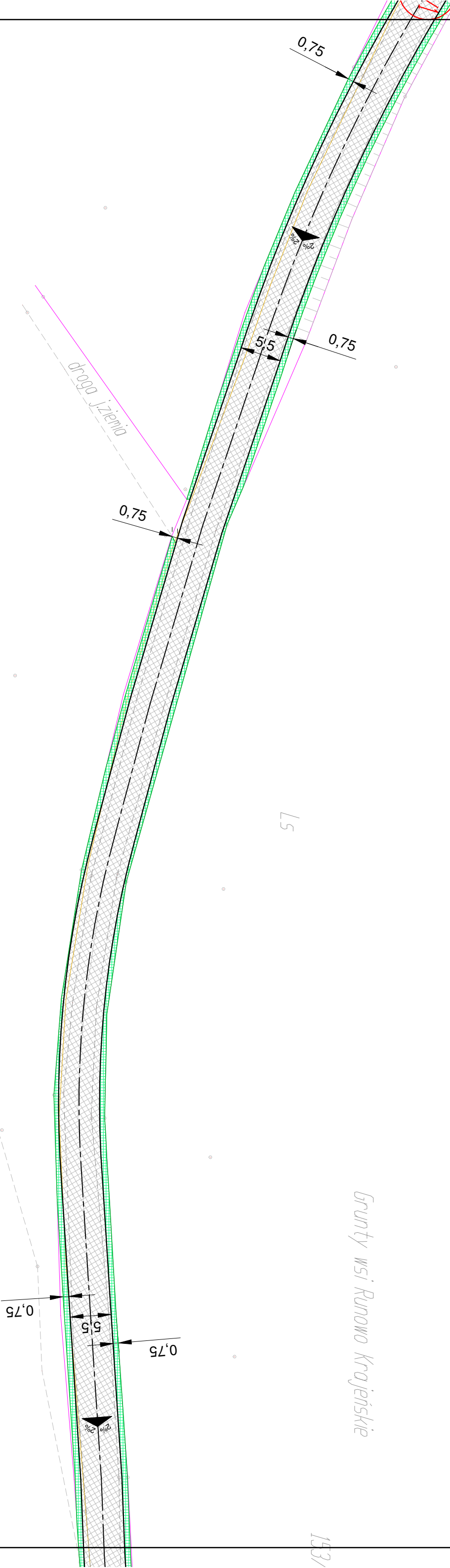




153/1LP



Grunty wsi Runowo Krajeńskie

155LP

Legenda:

-  - projektowane pobocze - 1126 m²
-  - projektowana naw. do przebudowy - 4464 m²

Temat opracowania:

Przebudowa drogi publicznej kategorii powiatowej nr 1125 C relacji Sypniewo - Borzyszkowo na odcinku o długości 0,800 km zlokalizowanym pomiędzy km 5+100, a km 5+900 jej przebiegu, w granicach działki o n-rze ewid. 45, obręb ewid. Zgnitka, działki o n-rze ewid. 271/1, obręb ewid. Runowo Krajeńskie, jednostka ewid. Wędbork, gmina Wędbork, powiat sepolenski, województwo kujawsko - pomorskie.

Tytuł rysunku:

Projekt zagospodarowania terenu

Skala:

1:500

Nr rys.:

2.3

Opracowanie:

mgr. inż. Olga ECKERT-GAPPA

Data:

11.2017

153/

155LP