

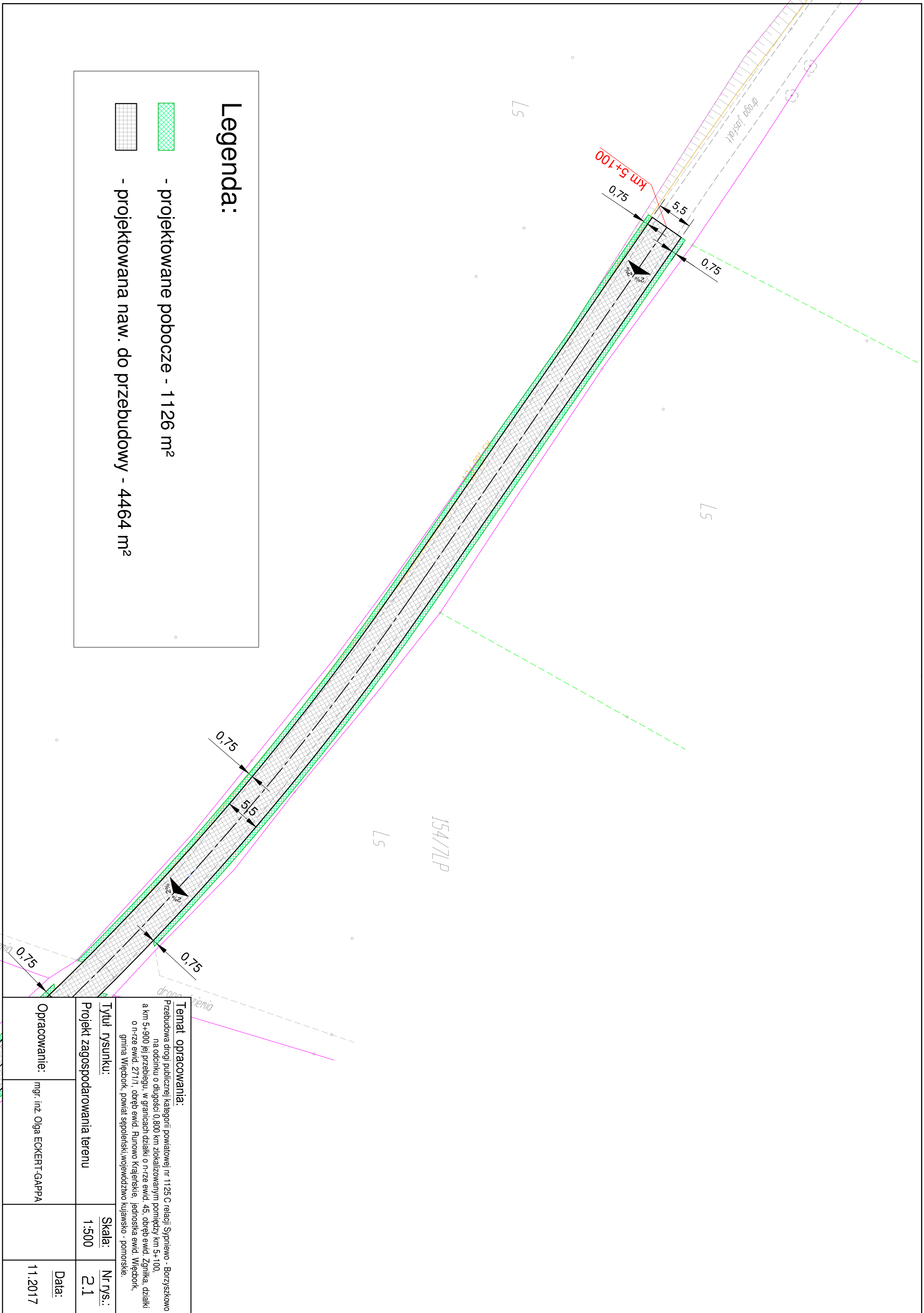


- Legenda:**
-  - projektowane pobocze - 1126 m²
 -  - projektowana naw. do przebudowy - 4464 m²



Temat opracowania: Przebudowa drogi publicznej kategorii powiatowej nr 1125 C relacji Sypniewo - Borzyszkowo na odcinku o długości 0,800 km zlokalizowanym pomiędzy km 5+100, a km 5+900 jej przebiegu, w granicach działki o n-rze ewid. 45, obręb ewid. Zgniłka, działki o n-rze ewid. 271/1, obręb ewid. Runowo Krajeńskie, jednostka ewid. Wędrork, gmina Wędrork, powiat sepolieński, województwo kujawsko - pomorskie.		
Tytuł rysunku:	Skala:	Nr rys.:
Projekt zagospodarowania terenu	1:500	2.1
Opracowanie:	Data:	
mgr. inż. Olga ECKERT-GAPPA	11.2017	