

OBJAŚNIENIA

- PROJ. NAWIERZCHNIA BITUMICZNA NAWIERZCHNIA ŚCIERALNA
- PROJ. NAWIERZCHNIA BITUMICZNA frezowanie +NAWIERZCHNIA ŚCIERALNA
- PROJ. NAWIERZCHNIA BITUMICZNA NAWIERZCHNIA ŚCIERALNA bez frezowania
- PROJ. POSZERZENIE BITUMICZNE
- PROJ. ZJAZD BITUMICZNY
- PROJ. POBOCZE GRUNTOWE
- PR = km 0+646 KILOMETRAŻ DROGI POWIATOWEJ
- GRANICA OPRACOWANIA
- ISTN. BARIERA U-14a DO PRZESTAWIENIA
- 1 WYMIANA ISTN. KRAWĘŻNIKA NA NOWY

Projektowane przełożenie istniejącej nawierzchni zjazdu z betonowej kostki brukowej wraz z jej obramowaniem

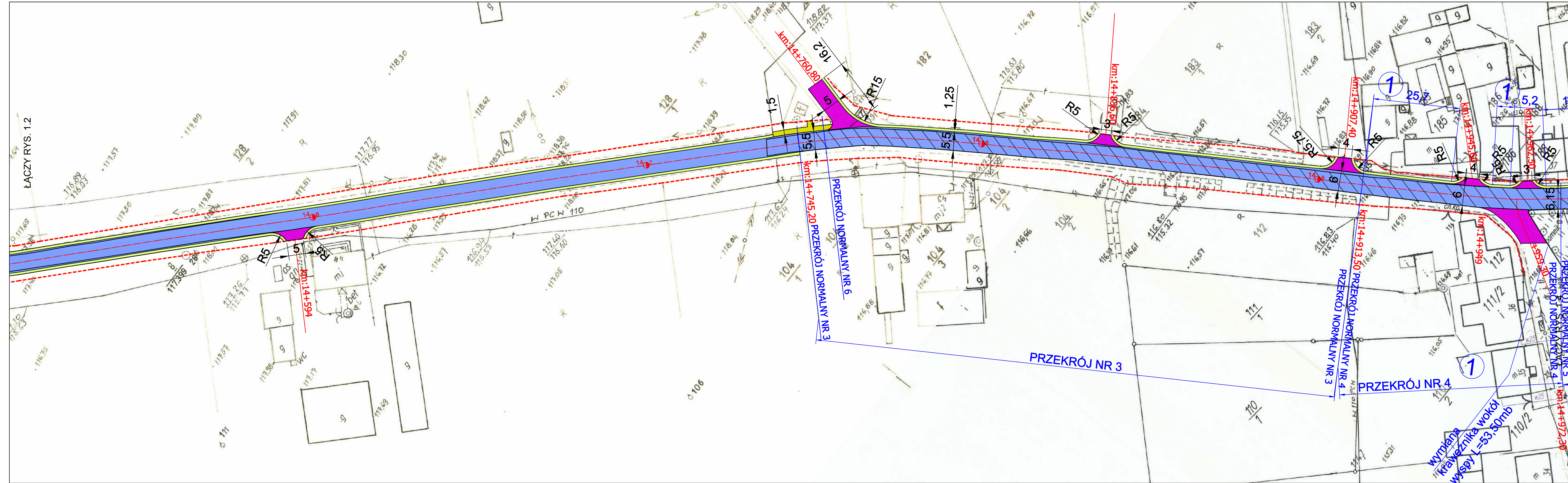
PRZEKROJ NORMALNY NR 1











ŁĄCZY RYS. 1.1

ŁĄCZY RYS. 1.3

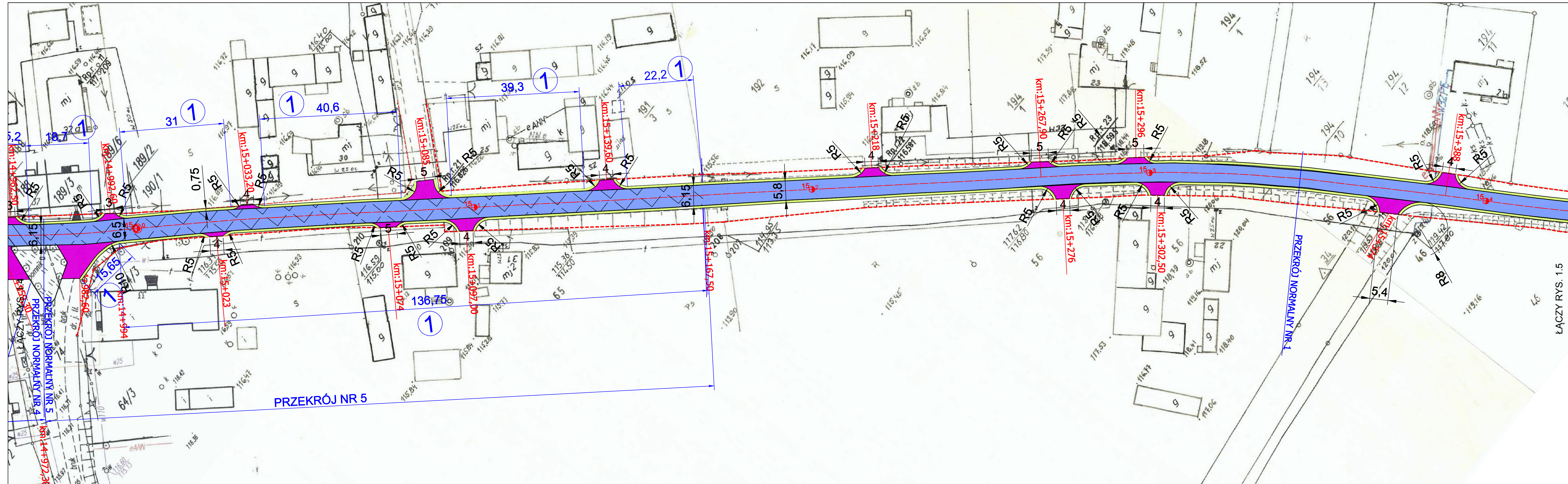
biuro projektowe: ZAKŁAD PROJEKTOWANIA, NADZORU I USŁUG CONSULTINGOWYCH  KRYSZYŃA I WIESŁAW LUSZYŃSCY adres: ul. Chałubińska 106a/3B 46-300 Gostyń telefon: (056) 4653194 NIP: 676-15-14-389 biuro@inzdrog.com.pl	inwestor: Zarząd Drogowy w Sępólnie Krajeńskim Powiat Sępoleński ul. Koronowska 5 89-400 Sępólno Krajeńskie zadanie: "Przebudowa DP 1145C relacji Zabartowo – Wąwelno – Wierzbuchin Królewski na odcinku Mierucin – granica powiatu o długości 2,191 km zlokalizowanym pomiędzy km 13+657, a km 15+848 jej przebiegu". DROGOWA	etap projektu: 18-14 Zadanie5 etap projektu: PROJEKT WYKONAWCZY
funkcja, imię i nazwisko: projektant: mgr inż. Wiesław Luszyński	numer i zakres uprawnień: Uprawnienia nr LAN-IV-8346/SB/TO/86 do projektowania bez ograniczeń w specjalności konstrukcyjno-inżynierskiej w zakresie dróg lotniskowych, dróg startowych i manulekcyjnych sprawdzający: mgr inż. Edyta Misiak Uprawnienia nr KUP/0134/POD/09 do projektowania bez ograniczeń w specjalności drogowej	podpis:   
opracowujący: mgr inż. Krystyna Luszyńska	nr rysunku: 1.2	skala rysunku: 1:500 data rysunku: kwiecień 2018

ŁĄCZY RYS. 1.2




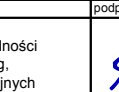


-  PROJ. NAWIERZCHNIA BITUMICZNA NAWIERZCHNIA ŚCIERALNA
-  PROJ. NAWIERZCHNIA BITUMICZNA frezowanie +NAWIERZCHNIA ŚCIERALNA
-  PROJ. NAWIERZCHNIA BITUMICZNA NAWIERZCHNIA ŚCIERALNA bez frezowania
-  PROJ. POSZERZENIE BITUMICZNE
-  PROJ. ZIAZD BITUMICZNY
-  PROJ. POBOCZE GRUNTOWE
-  PR = km 0+646 KILOMETRAŻ DROGI POWIATOWEJ
-  GRANICA OPRACOWANIA
-  ISTN. BARIERA U-14a DO PRZESTAWIENIA
-  WYMIANA ISTN. KRAWĘŻNIKA NA NOWY

biuro projektowe: ZAKŁAD PROJEKTOWANIA, NADZORU I USŁUG CONSULTINGOWYCH  INZDRÓG S.C. KRYSZYNA I WISŁAW LUSZYŃSKY		inwestor: Zarząd Drógowy w Sępólnie Krajeńskim Powiat Sępoleński ul. Koronowska 5 89-400 Sępólno Krajeńskie		etap projektu: 18-14 Zadanie 5	
adres: ul. Chałubińska 106a/38 86-200 Gostyń telefon: (056) 4653194		NIP: 676-15-14-389 biuro@inzdros.com.pl		nazwa projektu: DROGOWA	
funkcja, imię i nazwisko: mgr inż. Wiesław Luszyński		numer i zakres uprawnień: Uprawnienia nr UAN-IV-8346/SB/TO-86 do projektowania bez ograniczeń w specjalności konstrukcyjno-inżynierskiej w zakresie dróg lotniskowych, dróg startowych i manpułecznych		podpis: 	
sprawdzający: mgr inż. Edyta Misiak		do projektowania bez ograniczeń w specjalności drogowej		podpis: 	
opracowujący: mgr inż. Krystyna Luszyńska				podpis: 	
skala rysunku: PROJEKTOWANE ZAGOSPODAROWANIE TERENU		nr rysunku: 1.3		data rysunku: 1:500	
				data wykonania: maj 2018	

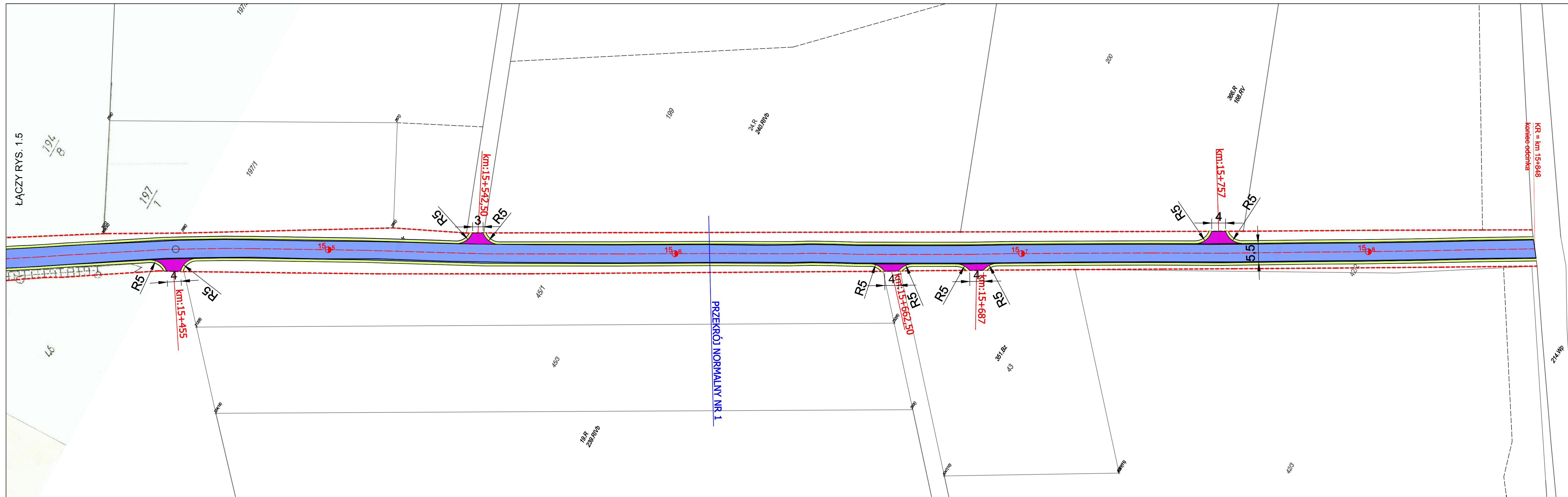


OBJAŚNIENIA

- PROJ. NAWIERZCHNIA BITUMICZNA NAWIERZCHNIA ŚCIERALNA
- PROJ. NAWIERZCHNIA BITUMICZNA frezowanie +NAWIERZCHNIA ŚCIERALNA
- PROJ. NAWIERZCHNIA BITUMICZNA NAWIERZCHNIA ŚCIERALNA bez frezowania
- PROJ. POSZERZENIE BITUMICZNE
- PROJ. ZIAZD BITUMICZNY
- PROJ. POBOCZE GRUNTOWE
- PR = km 0+646 KILOMETRAŻ DROGI POWIATOWEJ
- GRANICA OPRACOWANIA
- ISTN. BARIERA U-14a DO PRZESTAWIENIA
- 1 WYMIANA ISTN. KRAWĘŻNIKA NA NOWY

biuro projektowe: ZAKŁAD PROJEKTOWANIA, NADZORU I USŁUG CONSULTINGOWYCH  KRYSZYNA I WIESŁAW LUSZYŃSCY adres : ul. Chałubińska 106a/38 46-300 Gostyń telefon: (056) 4653194	inwestor: Zarząd Drógowy w Sępólnie Krajeńskim Powiat Sępoleński ul. Koronowska 5 89-400 Sępólno Krajeńskie zadanie: "Przebudowa DP 1145C relacji Zabartowo – Wąwelno – Wierzychucin Królewski na odcinku Mierucin – granica powiatu o długości 2,191 km zlokalizowanym pomiędzy km 13+657, a km 15+848 jej przebiegu". DROGOWA	etap projektu: 18-14 Zadanie 5 DROGOWA PROJEKT WYKONAWCZY data: maj 2018
funkcja, imię i nazwisko: mgr inż. Wiesław Luszyński	numer i zakres uprawnień: Uprawnienia nr UAN-IV-8346/SB/TO/86 do projektowania bez ograniczeń w specjalności konstrukcyjno-inżynierskiej w zakresie dróg lotniskowych, dróg startowych i manpułacyjnych	podpis: 
sprawdzający: mgr inż. Edyta Misiak	Uprawnienia nr KUP/0134/POD/09 do projektowania bez ograniczeń w specjalności drogowej	podpis: 
opracowujący: mgr inż. Krystyna Luszyńska		podpis: 
tytuł rysunku: PROJEKTOWANE ZAGOSPODAROWANIE TERENU	nr rysunku: 1.4	skala rysunku: 1:500

ŁĄCZY RYS. 1.5



OBJAŚNIENIA

- PROJ. NAWIERZCHNIA BITUMICZNA NAWIERZCHNIA ŚCIERALNA
- PROJ. NAWIERZCHNIA BITUMICZNA frezowanie +NAWIERZCHNIA ŚCIERALNA
- PROJ. NAWIERZCHNIA BITUMICZNA NAWIERZCHNIA ŚCIERALNA bez frezowania
- PROJ. POSZERZENIE BITUMICZNE
- PROJ. ZJAZD BITUMICZNY
- PROJ. POBOCZE GRUNTOWE
- PR = km 0+646 KILOMETRAŻ DROGI POWIATOWEJ
- GRANICA OPRACOWANIA
- ISTN. BARIERA U-14a DO PRZESTAWIENIA
- 1 WYMIANA ISTN. KRAWĘŻNIKA NA NOWY

biuro projektowe: ZAKŁAD PROJEKTOWANIA, NADZORU I USŁUG CONSULTINGOWYCH INZDRÓG s.c. KRYSZYŃNA I WIESŁAW LUSZYŃSCY adres: ul. Chałmińska 106a/3B 46-300 Gostyń telefon: (056) 4653194	inwestor: Zarząd Drogowy w Sępólnie Krajeńskim Powiat Sępoleński ul. Koronowska 5 89-400 Sępólno Krajeńskie tytuł projektu: "Przebudowa DP 1145C relacji Zabartowo – Wąwelno – Wierzbucin Królewski na odcinku Mierucin – granica powiatu o długości 2,191 km zlokalizowanym pomiędzy km 13+657, a km 15+848 jej przebiegu". data projektu: DROGOWA	znak projektu: 18-14 Zadanie 5 etap projektu: PROJEKT WYKONAWCZY
funkcja, imię i nazwisko: projektant: mgr inż. Wiesław Luszyński	numer i zakres uprawnień: Uprawnienia nr UAN-IV-8346/SB/TO/86 do projektowania bez ograniczeń w specjalności konstrukcyjno-inżynierskiej w zakresie dróg lotniskowych, dróg startowych i manewrowych	podpis:
sprawdzający: mgr inż. Edyta Misiak	Uprawnienia nr KUP/0134/POD/09 do projektowania bez ograniczeń w specjalności drogowej	podpis:
opracowujący: mgr inż. Krystyna Luszyńska		podpis:
tytuł rysunku: PROJEKTOWANE ZAGOSPODAROWANIE TERENU	nr rysunku: 1.5	skala rysunku: 1:500 data rysunku: maj 2018