

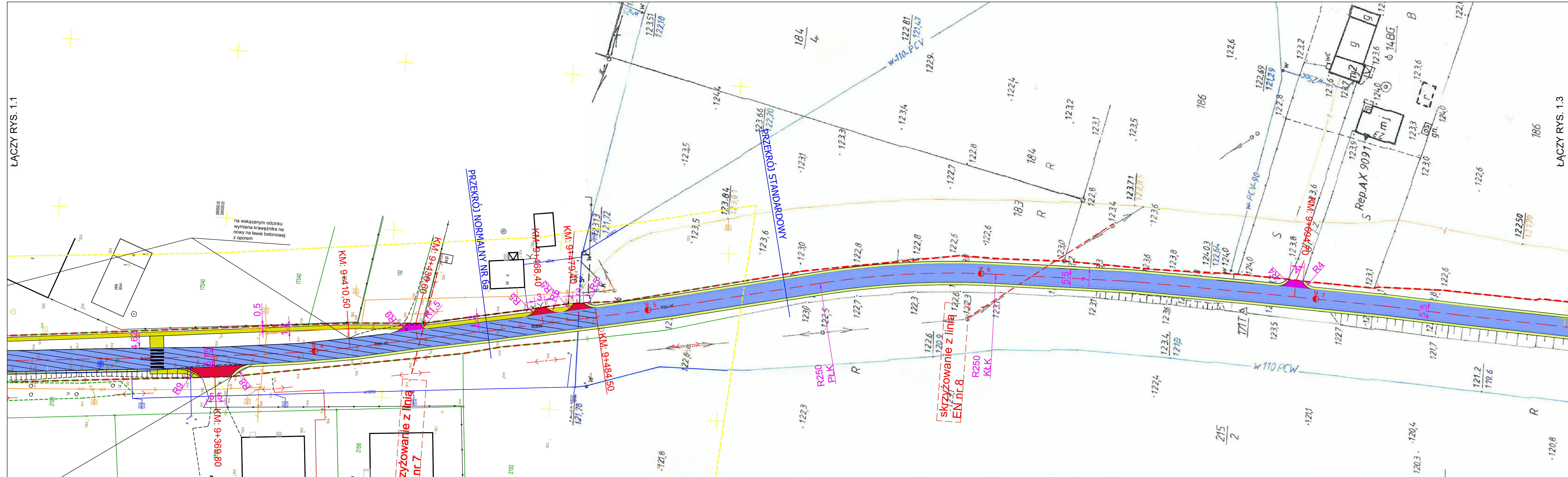
**OBJAŚNIENIA**

- DROGI**
- proj. nawierzchnia bitum. - naw. ścieralna + frezowanie
  - proj. zjazd bitumiczny
  - proj. zjazd z kostki bet.
  - proj. pobocze gruntowe
  - proj. chodnik z kostki betonowej
  - istn. granica pasa drogowego

ŁĄCZY RYS. 1.2

<b>biuro projektowe:</b> ZAKŁAD PROJEKTOWANIA, NADZORU I USŁUG CONSULTINGOWYCH <b>INŻDRÓG s.c.</b> Krynki i Wiesław Łuszyński ul. Chałmiska 106A/38, 86-300 Gniatowice telefon: (0049) 438044; biuro@inzedrog.com.pl NIP: 876-15-14-388	<b>inwestor:</b> Zarząd Dróg w Sepólnie Krajńskim Powiat Sepólnski ul. Koronowska 5 89-400 Sepólna Krajńska biuro projektu: Przebudowa DP 1140C relacji Sośno – Wągelno – Mroczka (Ls) na odcinku Wągelno - Tuszkowo o długości 4,000 km zlokalizowanym pomiędzy km 8+953, a km 12+953 jej przebiegu	<b>znak projektu:</b> 18-14 Zadanie 4 <b>tytuł rysunku:</b> PROJEKTOWANE ZAGOSPODAROWANIE TERENU <b>skala rysunku:</b> 1:1
<b>projektant:</b> mgr inż. Wiesław Łuszyński <b>opracowujący:</b> mgr inż. Krysztyna Łuszyńska	<b>kontrola i zakres uprawnień:</b> Urupawienia nr UAN-IV-8346/68/TO/88 do projektowania bez ograniczeń w specjalności konstrukcyjno-inżynierskiej w zakresie dróg, lotniskowych dróg startowych i manipulacyjnych <b>opracowujący:</b> mgr inż. Edyta Misiak	<b>opracowujący:</b> mgr inż. Krysztyna Łuszyńska <b>data rysunku:</b> maj 2018




ŁĄCZY RYS. 1.1

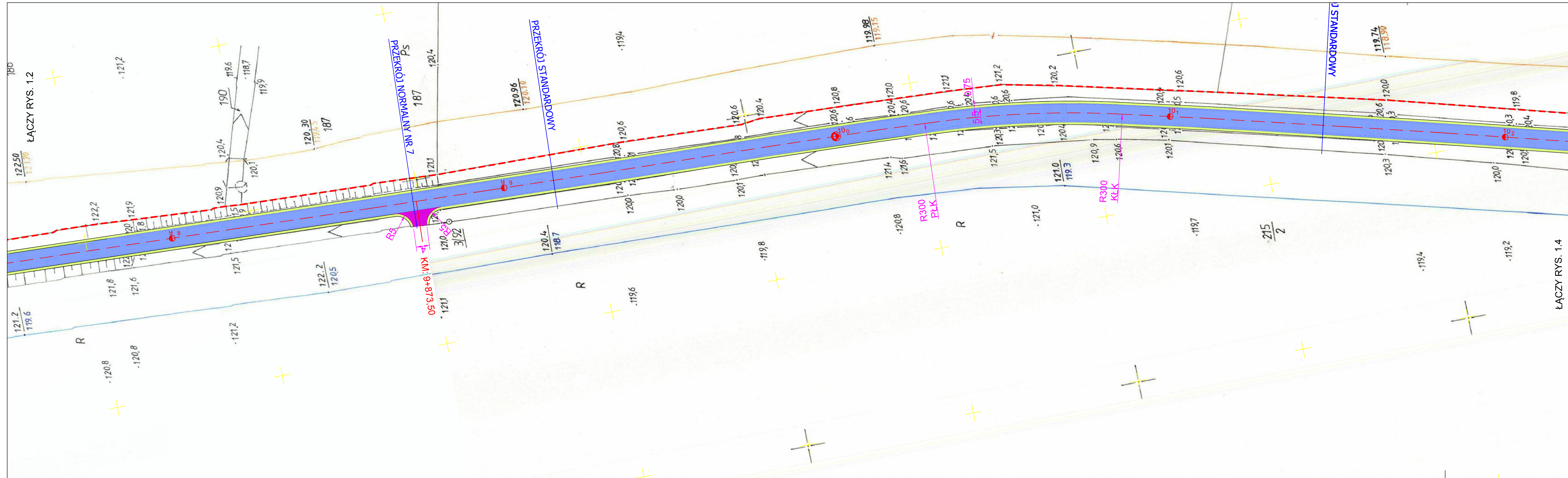


ŁĄCZY RYS. 1.3

**OBJAŚNIENIA**


- DROGI**
- proj. nawierzchnia bitum. - naw. ścieralna
  - proj. nawierzchnia bitum. - naw. ścieralna + frezowanie
  - proj. zjazd bitumiczny
  - proj. zjazd z kostki bet.
  - proj. pobocze gruntowe
  - proj. chodnik z kostki betonowej
  - istn. granica pasa drogowego

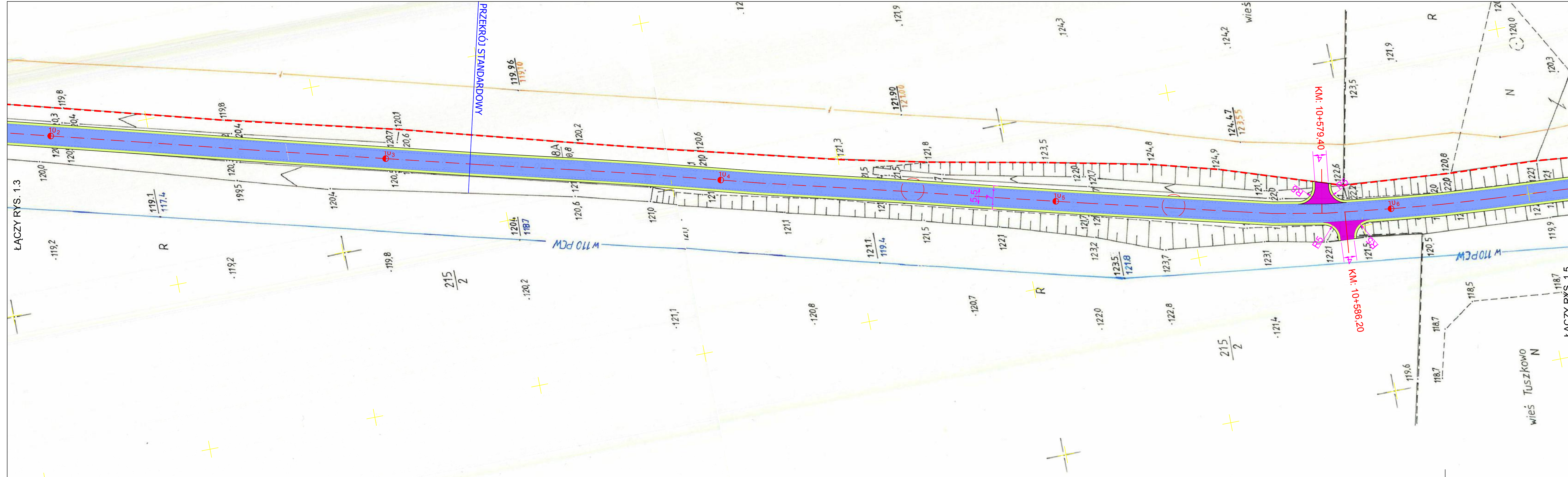
biuro projektowe: <b>ZAKŁAD PROJEKTOWANIA, NADZORU I USŁUG CONSULTINGOWYCH</b>  <b>INZDRÓG s.c.</b> Krynki i Wieszka Łuszyńska ul. Chałmurska 106A/38, 86-300 Grudziądz telefon: (059) 4380434, biuro@inzdrog.com.pl NIP: 876-15-14-388		inwestor: Zarząd Dróg w Sepólnie Krajejskim Powiat Sepólnski ul. Koronowska 5 89-400 Sepólno Krajejskie kod projektu: Przebudowa DP 1140C relacji Sośno – Wąwelnio – Mroczka (Ls) na odcinku Wąwelnio - Tuszkowo o długości 4,000 km zlokalizowanym pomiędzy km 8+953, a km 12+953 jej przebiegu	znak projektu: <b>18-14</b> Zadanie 4
funkcja, etap i nazwisko projektanta: mgr inż. Wiesław Łuszyński	numer i zakres uprawnień: Uprawnienia nr UAN-IV-8346/68/TO/88 do projektowania bez ograniczeń w specjalności konstrukcyjno-inżynierskiej w zakresie dróg, lotniskowych dróg startowych i manipulacyjnych	nazwa projektu: <b>DROGOWA</b>	
sprawdzający: mgr inż. Edyta Misiak	Uprawnienia nr KUP/0134/POOD/09 do projektowania bez ograniczeń w specjalności drogowej	podpis: 	
opracowujący: mgr inż. Krystyna Łuszyńska		podpis: 	
tytuł rysunku: PROJEKTOWANE ZAGOSPODAROWANIE TERENU	nr rysunku: <b>1.2</b>	skala rysunku: 1:500	data rysunku: maj 2018



### OBJAŚNIENIA

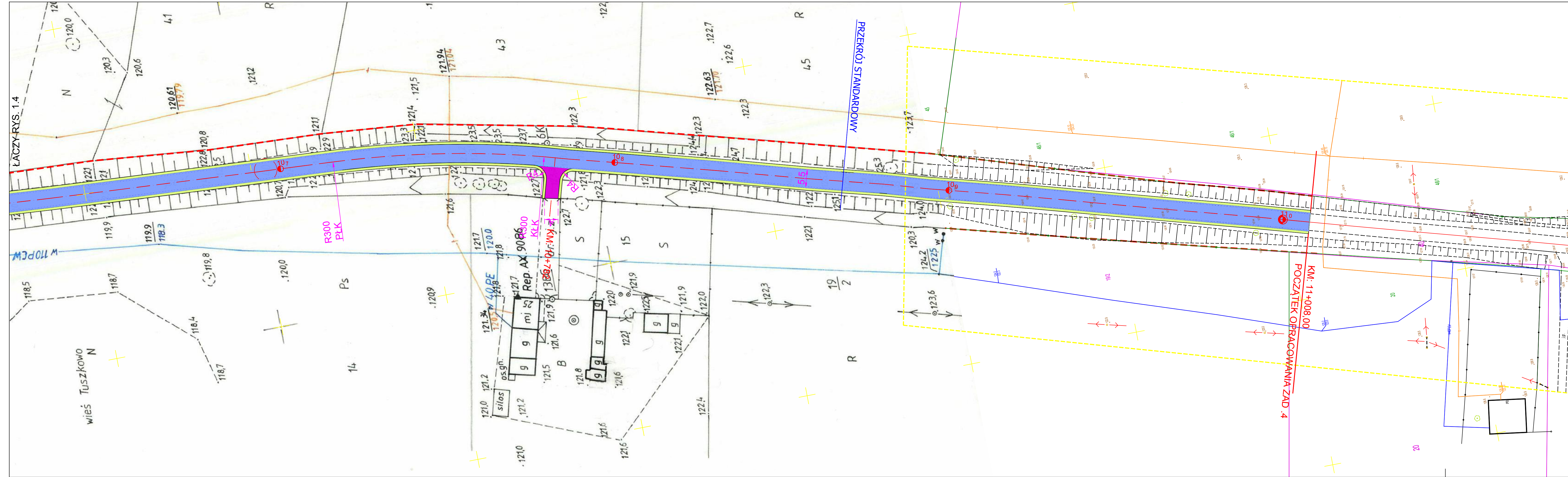
- DROGI
- proj. nawierzchnia bitum. - naw. ścieralna + frezowanie
  - proj. zjazd bitumiczny
  - proj. zjazd z kostki bet.
  - proj. pobocze gruntowe
  - proj. chodnik z kostki betonowej
  - istn. granica pasa drogowego

biuro projektowe: <b>ZAKŁAD PROJEKTOWANIA,          NADZORU I USŁUG          CONSULTINGOWYCH</b>  <b>INZDRÓG S.C.</b> <small>Kryszyna i Wiesław Łuszyński          ul. Chałmńska 106A/38, 86-300 Grudziądz          telefon: 0049 430044, biuro@inzdrog.com.pl          NIP: 876-15-14-388</small>		inwestor: Zarząd Dróg w Sepólnie Krajejskim Powiat Sepólnski ul. Koronowska 5 89-400 Sepólno Krajejskie <small>Przebudowa DP 1140C relacji Sośno – Wąwelnio – Mrocza (Las)          na odcinku Wąwelnio - Tuszkowo o długości 4,000 km          zlokalizowanym pomiędzy km 8+953, a km 12+953 jej przebiegu</small>	znak projektu: <b>18-14</b> Zadanie 4
Branża: drog i nawiazko Projektant: mgr inż. Wiesław Łuszyński sprawdzający: mgr inż. Edyta Misiak opracowujący: mgr inż. Krystyna Łuszyńska	numer i zakres uprawnień: Uprawnienia nr UAN-IV-8346/68/TO/88 do projektowania bez ograniczeń w specjalności konstrukcyjno-inżynierskiej w zakresie dróg, lotniskowych dróg startowych i manipulacyjnych Uprawnienia nr KUP/0134/POOD/09 do projektowania bez ograniczeń w specjalności drogowej	Branża projektu: <b>DROGOWA</b> Stadium projektu: <b>PROJEKT WYKONAWCZY</b>	Data rysunku: 1.3 Skala rysunku: 1:500 Data rysunku: maj 2018







- ### OBJAŚNIENIA
- DROGI
- proj. nawierzchnia bitum. - naw. ścieralna + frezowanie
  - proj. zjazd bitumiczny
  - proj. zjazd z kostki bet.
  - proj. pobocze gruntowe
  - proj. chodnik z kostki betonowej
  - istn. granica pasa drogowego

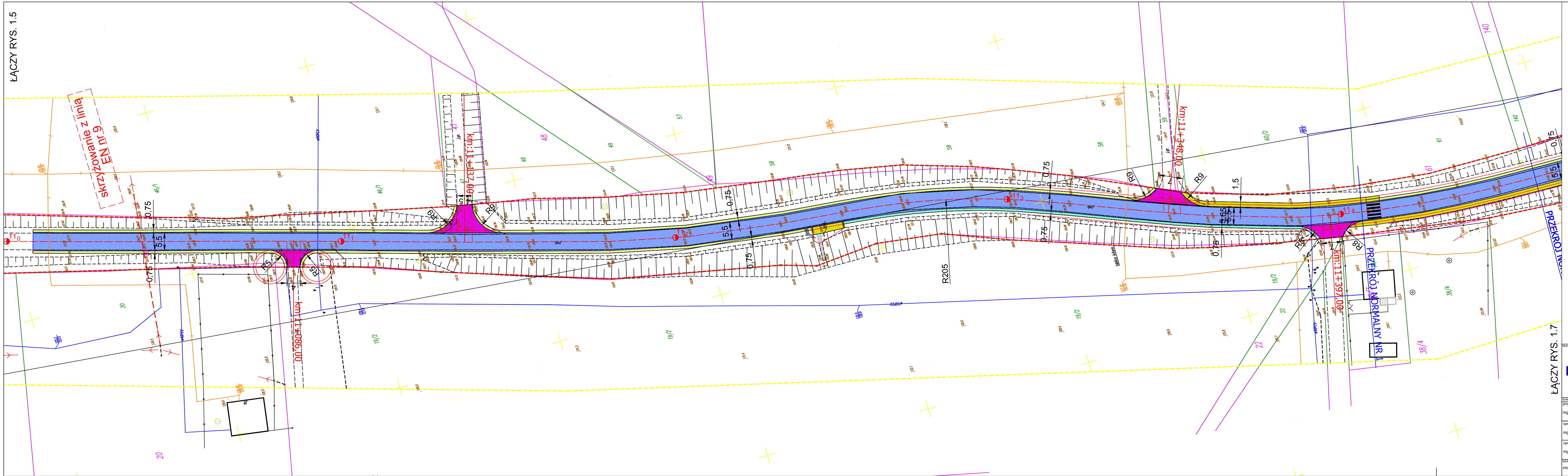
biuro projektowe: <b>ZAKŁAD PROJEKTOWANIA,          NADZORU I USŁUG          CONSULTINGOWYCH</b> <b>INŻDRÓG s.c.</b> <small>Kryszyna i Wiesław Łuszyński          ul. Chałmiska 106A/38, 86-300 Grzeszów          telefon: 091 438044, biuro@inzedrog.com.pl          NIP: 878-15-14-388</small>		inwestor: Zarząd Dróg w Sepólnie Krajeńskim Powiat Sepólnski ul. Koronowska 5 89-400 Sepólno Krajeńskie <small>Przebudowa DP 1140C relacji Sośno – Wąwelno – Mroczka (Las) na odcinku Wąwelno - Tuszkowo o długości 4,000 km zlokalizowanym pomiędzy km 8+953, a km 12+953 jej przebiegu</small>		znak projektu: <b>18-14</b> Zadanie 4	
ul. Chałmiska 106A/38, 86-300 Grzeszów telefon: 091 438044, biuro@inzedrog.com.pl NIP: 878-15-14-388		DROGOWA		etap projektu: <b>PROJEKT WYKONAWCZY</b>	
Projektant: mgr inż. Wiesław Łuszyński		numer i zakres uprawnień: Uprawnienia nr LAN-IV-8346/68/TO/88 do projektowania bez ograniczeń w specjalności konstrukcyjno-inżynierskiej w zakresie dróg, lotniskowych dróg startowych i manipulacyjnych		podpis: 	
sprawdzający: mgr inż. Edyta Misiak		Uprawnienia nr KUP10134/POOD/09 do projektowania bez ograniczeń w specjalności drogowej		podpis: 	
opracowujący: mgr inż. Krystyna Łuszyńska				podpis: 	
Tytuł rysunku: PROJEKTOWANE ZAGOSPODAROWANIE TERENU		Wzrostek: <b>1.4</b>		Skala rysunku: 1:500	
				Data rysunku: maj 2018	



### OBJAŚNIENIA

- DROGI**
- proj. nawierzchnia bitum. - naw. ścieralna + frezowanie
  - proj. zjazd bitumiczny
  - proj. zjazd z kostki bet.
  - proj. pobocze gruntowe
  - proj. chodnik z kostki betonowej
  - istn. granica pasa drogowego





biuro projektowe: <b>ZAKŁAD PROJEKTOWANIA, NADZORU I USŁUG CONSULTINGOWYCH</b>  <b>INZDRÓG s.c.</b> Krynki i Wiesław Łuszyński ul. Chałubińska 106A/38, 86-300 Grudziądz telefon: 0049 438044, biuro@inzdrog.com.pl NIP: 876-15-14-388		inwestor: Zarząd Dróg w Sepólnie Krajéńskim Powiat Sepólnski ul. Koronowska 5 89-400 Sepólna Krajéńskie tel. 014 62 10 10	znak projektu: <b>18-14</b> Zadanie 4
ul. Chałubińska 106A/38, 86-300 Grudziądz telefon: 0049 438044, biuro@inzdrog.com.pl NIP: 876-15-14-388		nazwa projektu: Przebudowa DP 1140C relacji Sośno – Wąwelnó – Mroczka (Las) na odcinku Wąwelnó - Tuszkowo o długości 4,000 km zlokalizowanym pomiędzy km 8+953, a km 12+953 jej przebiegu	etap projektu: <b>PROJEKT WYKONAWCZY</b>
funkcja, etap i nazwisko: mgr inż. Wiesław Łuszyński	numer i zakres uprawnień: Uprawnienia nr LAN-IV-8346/68/TO/88 do projektowania bez ograniczeń w specjalności konstrukcyjno-inżynierskiej w zakresie dróg, lotniskowych dróg startowych i manipulacyjnych	podpis: 	
sprawdzający: mgr inż. Edyta Misiak	Uprawnienia nr KUP/0134/POD/09 do projektowania bez ograniczeń w specjalności drogowej	podpis: 	
opracowujący: mgr inż. Krystyna Łuszyńska		podpis: 	
tytuł rysunku: PROJEKTOWANE ZAGOSPODAROWANIE TERENU	w rysunku: <b>1.5</b>	skala rysunku: 1:500	data rysunku: maj 2018

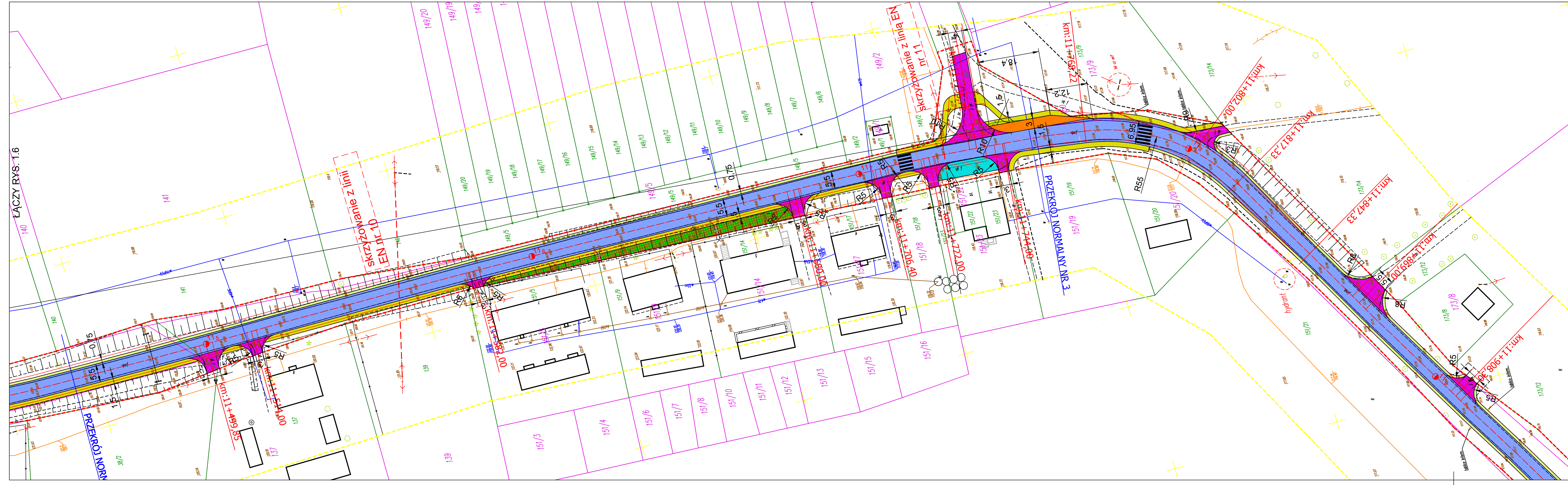


skrzyżowanie z linia  
EN nr 9

**OBJAŚNIENIA**

- DROGI**
- proj. nawierzchnia bitum - naw. ścieralna
  - proj. poszerzenia bitumiczne
  - proj. zjazd bitumiczny
  - proj. pobocze gruntowe
  - proj. pobocze z kruszywa
  - proj. chodnik z kostki betonowej
  - proj. utwardzenie terenu bitumiczne
  - proj. zatoka autobusowa dla minibusów
  - proj. umocnienie skarp płytami ażurowymi
  - istn. granica pasa drogowego
  - proj. bariera U-11a

biuro projektowe: <b>ZAKŁAD PROJEKTOWANIA,                  NADZORU I USŁUG                  CONSULTINGOWYCH</b>  <b>INZDRÓG s.c.</b> Krystyna i Wiesław Łuszyńscy ul. Chałmurska 106A/38, 86-300 Gruszecko telefon: 0091 463042, biuro@inzdrog.com.pl NIP: 876-15-14-388		inwestor: Zarząd Dróg w Sepólnie Krajęmskim Powiat Sepólnski ul. Koronowska 5 89-400 Sepólno Krajęmskie kod projektu: Przebudowa DP 1140C relacji Sośno – Wąwelnio – Mrocza (Las) na odcinku Wąwelnio - Tuszkowo - granica powiatu o długości 4,000 km zlokalizowanym pomiędzy km 8+953, a km 12+953 jej przebiegu	znak projektu: <b>18-14</b> Zadanie 4.1
funkcja, imię i nazwisko Projektant mgr inż. Wiesław Łuszyński	numer i zakres uprawnień Liczba uprawnień nr UAN-IV-8346/68/TO/88 do projektowania bez ograniczeń w specjalności konstrukcyjno-inżynierskiej w zakresie dróg, lotniskowych dróg startowych i manulacyjnych	DROGOWA PROJEKT WYKONAWCZY	
sprawdzający mgr inż. Edyta Misiak	Uprawnienia nr KUP/0134/POOD/09 do projektowania bez ograniczeń w specjalności drogowej	Podpis:  	
opracowujący mgr inż. Krystyna Łuszyńska	Podpis: 	skala rysunku: 1:6	data rysunku: maj 2018



ŁĄCZY RYS. 16

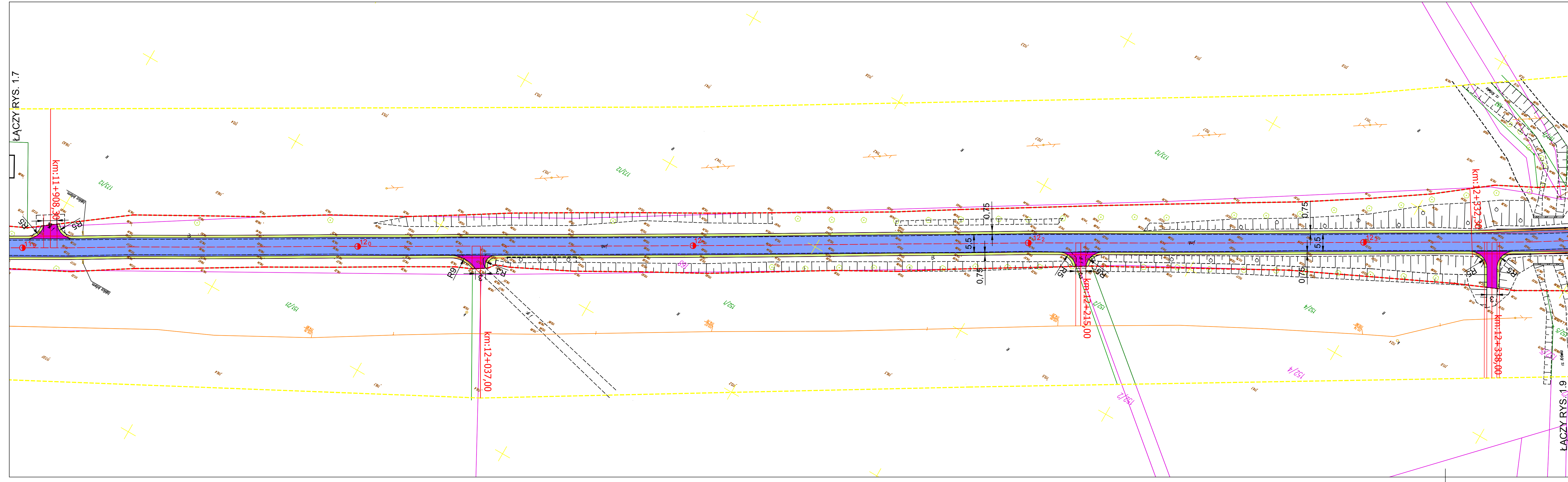
ŁĄCZY RYS. 18

**OBJAŚNIENIA**

**DROGI**

- proj. nawierzchnia bitum - naw. ścieralna
- proj. poszerzenia bitumiczne
- proj. zjazd bitumiczny
- proj. pobocze gruntowe
- proj. pobocze z kruszywa
- proj. chodnik z kostki betonowej
- proj. utwardzenie terenu bitumiczne
- proj. zatoka autobusowa dla minibusów
- proj. umocnienie skarp płytami ażurowymi
- istn. granica pasa drogowego
- proj. bariera U-11a

biuro projektowe: <b>ZAKŁAD PROJEKTOWANIA,          NADZORU I USŁUG          CONSULTINGOWYCH</b> <b>INZDRÓG s.c.</b> <small>Kryszyna i Wiesław Łuszyńscy          ul. Chałmurska 106A/38, 86-300 Grunwald          telefon: 0049 438044, biuro@inzdrog.com.pl          NIP: 876-15-14-388</small>		inwestor: Zarząd Dróg w Sepólnie Krajejskim Powiat Sepólnski ul. Koronowska 5 89-400 Sepólno Krajejskie <small>adres e-mail: biuro@inzdrog.com.pl</small>	znak projektu: <b>18-14</b> Zadanie 4.1
nazwa projektu: <b>PRZEBUDOWA DP 1140C RELACJI SOŚNO – WĄWELNO – MIROCZA          (LAS) NA ODCINKU WĄWELNO – TUZKOWO – GRANICA POWIATU          O DŁUGOŚCI 4,000 KM ZLOKALIZOWANYM POMIĘDZY KM 8+953,          A KM 12+953 JEJ PRZEBIEGU</b>		etap projektu: <b>DRÓGOWA</b>	
funkcja, etap i rozmiar: Projektant mgr inż. Wiesław Łuszyński	numer i zakres uprawnień: Liczbowania nr LAN-IV-8348/68/TO/88 do projektowania bez ograniczeń w specjalności konstrukcyjno-inżynierskiej w zakresie dróg, lotniskowych dróg startowych i manulacyjnych	podpis: 	
sprawdzający: mgr inż. Edyta Misiak	uprawniający nr KUP/0134/POOD/09 do projektowania bez ograniczeń w specjalności drogowej	podpis: 	
opracowujący: mgr inż. Kryszyna Łuszyńska	podpis: 		
tytuł rysunku: PROJEKTOWANE ZAGOSPODAROWANIE TERENU	w rysunku: 1:7	skala rysunku: 1:500	data rysunku: maj 2018



ŁĄCZY RYS. 1.7

**OBJAŚNIENIA**

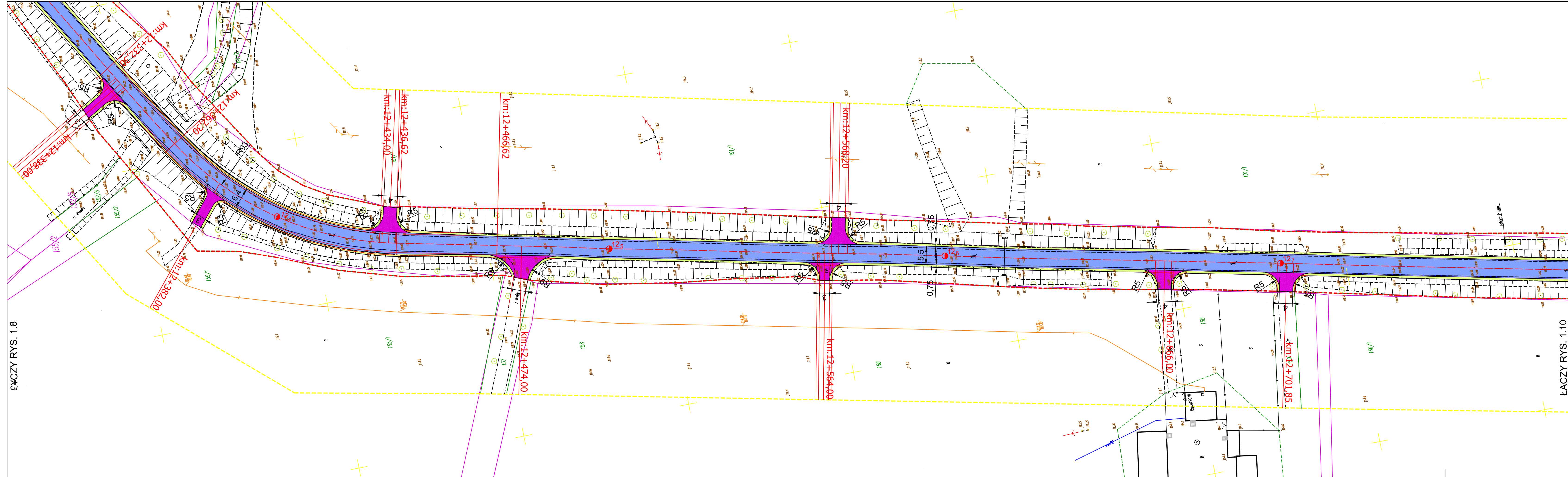
**DROGI**

- proj. nawierzchnia bitum - naw. ścieralna
- proj. poszerzenia bitumiczne
- proj. zjazd bitumiczny
- proj. pobocze gruntowe
- proj. pobocze z kruszywa
- proj. chodnik z kostki betonowej
- proj. utwardzenie terenu bitumiczne
- proj. zatoka autobusowa dla minibusów
- proj. umocnienie skarp płytami ażurowymi
- istn. granica pasa drogowego
- proj. bariera U-11a

biuro projektowe: <b>ZAKŁAD PROJEKTOWANIA,          NADZORU I USŁUG          CONSULTINGOWYCH</b> <b>INZDRÓG s.c.</b> <small>Kryszyna i Wiesław Łuszyńscy          ul. Chałmurska 106A/38, 86-300 Grunowice          telefon: 0099 4630044, biuro@inzdrog.com.pl          NIP: 876-15-14-388</small>		inwestor: Zarząd Dróg w Sepólnie Krajeńskim Powiat Sepólnski ul. Koronowska 5 89-400 Sepólno Krajeńskie <small>tel. projekt: 0099 4630044</small>	znak projektu: <b>18-14</b> Zadanie 4.1
ul. Chałmurska 106A/38, 86-300 Grunowice telefon: 0099 4630044, biuro@inzdrog.com.pl NIP: 876-15-14-388		przedmiot projektu: Przebudowa DP 1140C relacji Sośno – Wąwelnio – Mroczka (Las) na odcinku Wąwelnio - Tuszkowo - granica powiatu o długości 4,000 km zlokalizowanym pomiędzy km 8+953, a km 12+953 jej przebiegu	etap projektu: <b>PROJEKT WYKONAWCZY</b>
funkcja, etap i nazwisko projektanta: mgr inż. Wiesław Łuszyński	numer i zakres uprawnień: Uprawnienia nr UAN-IV-8346/68/TO/88 do projektowania bez ograniczeń w specjalności konstrukcyjno-inżynierskiej w zakresie dróg, lotniskowych dróg startowych i manipulacyjnych	podpis: 	
sprawdzający: mgr inż. Edyta Misiak	Uprawnienia nr KUPI0134/POOD/09 do projektowania bez ograniczeń w specjalności drogowej	podpis: 	
opracowujący: mgr inż. Kryszyna Łuszyńska		podpis: 	
tytuł rysunku: PROJEKTOWANE ZAGOSPODAROWANIE TERENU	nr rysunku: <b>1.8</b>	skala rysunku: 1:500	data rysunku: maj 2018

ŁĄCZY RYS. 1.9




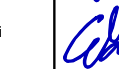


ŁĄCZY RYS. 1.8

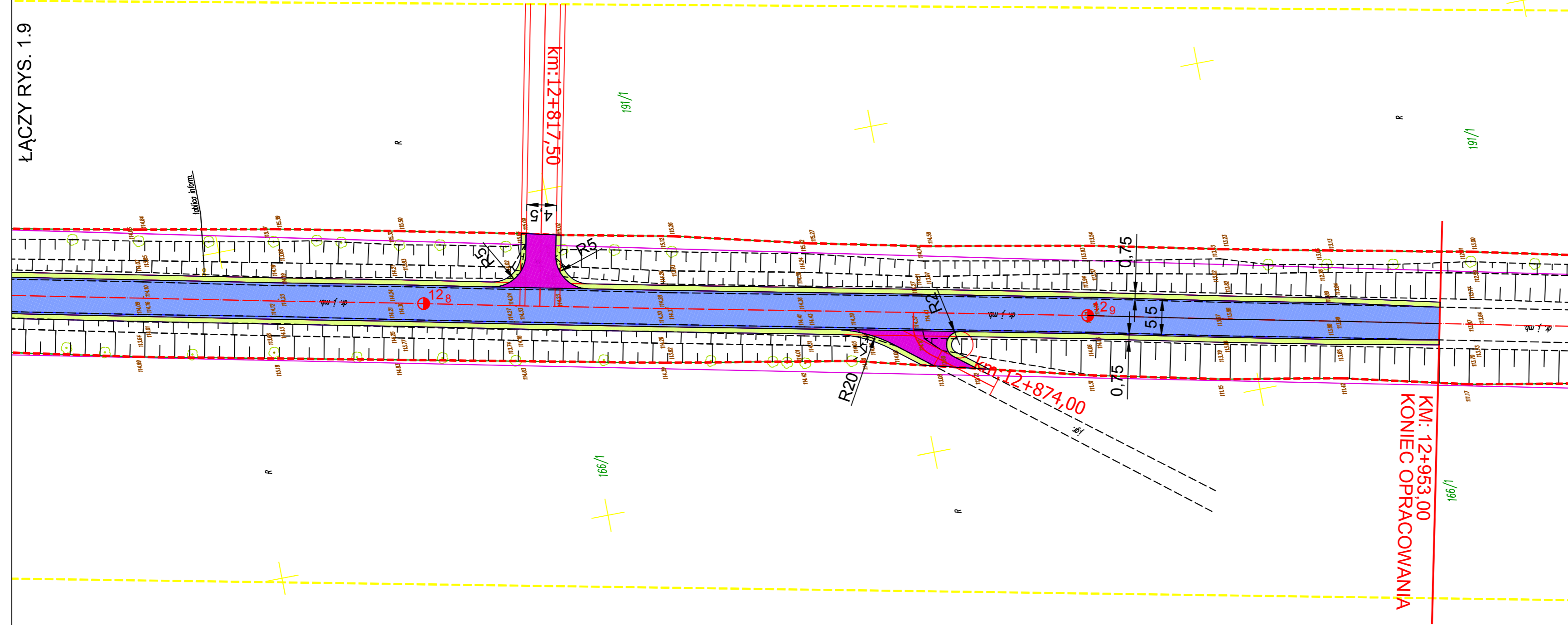
ŁĄCZY RYS. 1.10

**OBJAŚNIENIA**

- DROGI**
- proj. nawierzchnia bitum - naw. ścieralna
  - proj. poszerzenia bitumiczne
  - proj. zjazd bitumiczny
  - proj. pobocze gruntowe
  - proj. pobocze z kruszywa
  - proj. chodnik z kostki betonowej
  - proj. utwardzenie terenu bitumiczne
  - proj. zatoka autobusowa dla minibusów
  - proj. umocnienie skarp płytami ażurowymi
  - istn. granica pasa drogowego
  - proj. bariera U-11a

biuro projektowe: <b>ZAKŁAD PROJEKTOWANIA,          NADZORU I USŁUG          CONSULTINGOWYCH</b>  <b>INZDRÓG s.c.</b> <small>Kryszyna i Wiesław Łuszyński          ul. Chałmucka 106A/38, 86-300 Grunwald          telefon: 0049 438044, biuro@inzdrog.com.pl          NIP: 876-15-14-388</small>		inwestor: Zarząd Dróg w Sepólnie Krajejskim Powiat Sepólnski ul. Koronowska 5 89-400 Sepólno Krajejskie tel. 014 62 10 10	znak projektu: <b>18-14</b> Zadanie 4.1
przedmiot projektu: Przebudowa DP 1140C relacji Sośno – Wąwelo – Mroczka (Las) na odcinku Wąwelo - Tuszkowo - granica powiatu o długości 4,000 km zlokalizowanym pomiędzy km 8+953, a km 12+953 jej przebiegu		nazwa projektu: <b>DROGOWA</b>	
funkcja, etap i nazwisko Projektant mgr inż. Wiesław Łuszyński	numer i zakres uprawnień Uprawnienia nr UAN-IV-8346/58/TO/88 do projektowania bez ograniczeń w specjalności konstrukcyjno-inżynierskiej w zakresie dróg, lotniskowych dróg startowych i manewrowych	podpis	
sprawdzający mgr inż. Edyta Misiak	Uprawnienia nr KUP10134/POD/09 do projektowania bez ograniczeń w specjalności drogowej	podpis 	
opracowujący mgr inż. Krystyna Łuszyńska		podpis 	
tytuł rysunku: PROJEKTOWANE ZAGOSPODAROWANIE TERENU	nr rysunku: <b>1.9</b>	skala rysunku: 1:500	data rysunku: maj 2018

ŁĄCZY RYS. 1.9



### OBJAŚNIENIA

- DROGI
- proj. nawierzchnia bitum - naw. ścieralna
  - proj. poszerzenia bitumiczne
  - proj. zjazd bitumiczny
  - proj. pobocze gruntowe
  - proj. pobocze z kruszywa
  - proj. chodnik z kostki betonowej
  - proj. utwardzenie terenu bitumiczne
  - proj. zatoka autobusowa dla minibusów
  - proj. umocnienie skarp płytami ażurowymi
  - istn. granica pasa drogowego
  - proj. bariera U-11a

biuro projektowe: <b>ZAKŁAD PROJEKTOWANIA,          NADZORU I USŁUG          CONSULTINGOWYCH</b>  <b>INŻDRÓG s.c.</b> Krystyna i Wiesław Łuszyńscy ul. Chelmińska 106A/38, 86-300 Gniezno tel/fax: (056) 4638042, biuro@inzdrog.com.pl NIP: 876-15-14-385	inwestor: Zarząd Dróg w Sepólnie Krajeńskim Powiat Sepoleński ul. Koronowska 5 89-400 Sepólno Krajeńskie tytuł projektu: Przebudowa DP 1140C relacji Sośno – Wąwelno – Mrocza (Las) na odcinku Wąwelno - Tuskowo - granica powiatu o długości 4,000 km zlokalizowanym pomiędzy km 8+953, a km 12+953 jej przebiegu granza projektu: <b>DROGOWA</b>	znak projektu: <b>18-14</b> Zadanie 4.1
etap projektu: <b>PROJEKT WYKONAWCZY</b>		podpis:
funkcja, imię i nazwisko: projektant mgr inż. Wiesław Łuszyński	numer i zakres uprawnień: Uprawnienia nr UAN-IV-8346/58/TO/86 do projektowania bez ograniczeń w specjalności konstrukcyjno-inżynierskiej w zakresie dróg, lotniskowych dróg startowych i manipulacyjnych	podpis:
sprawdzający mgr inż. Edyta Misiak	Uprawnienia nr KUP/0134/POOD/09 do projektowania bez ograniczeń w specjalności drogowej	podpis:
opracowujący mgr inż. Krystyna Łuszyńska		podpis:
tytuł rysunku: PROJEKTOWANE ZAGOSPODAROWANIE TERENU	nr rysunku: <b>1.10</b>	data rysunku: maj 2018