

Grunty wsi Runowo Krajeńskie

153/1LP

Grunty wsi Zgnitka

1/1

0,75  
5,5

155LP

droga j.ziemia

Km 5+630

0,75

droga j.ziemia

458

21

21

22



R

L2

1/3

45

### Legenda:

-  - projektowane poboczce - 1126 m<sup>2</sup>
-  - projektowana naw. do przebudowy - 4464 m<sup>2</sup>

### Temat opracowania:

Przebudowa drogi publicznej kategorii powiatowej nr 1125 C relacji Sypniewo - Borzyszkowo na odcinku o długości 0,800 km zlokalizowanym pomiędzy km 5+100, a km 5+900 jej przebiegu, w granicach działki o n-rze ewid. 45, obręb ewid. Zgnitka, działki o n-rze ewid. 271/1, obręb ewid. Runowo Krajeńskie, jednostka ewid. Wędrork, gmina Wędrork, powiat sepolieński, województwo kujawsko - pomorskie.

### Tytuł rysunku:

Projekt zagospodarowania terenu

Skala:

1:500

Nr rys.:

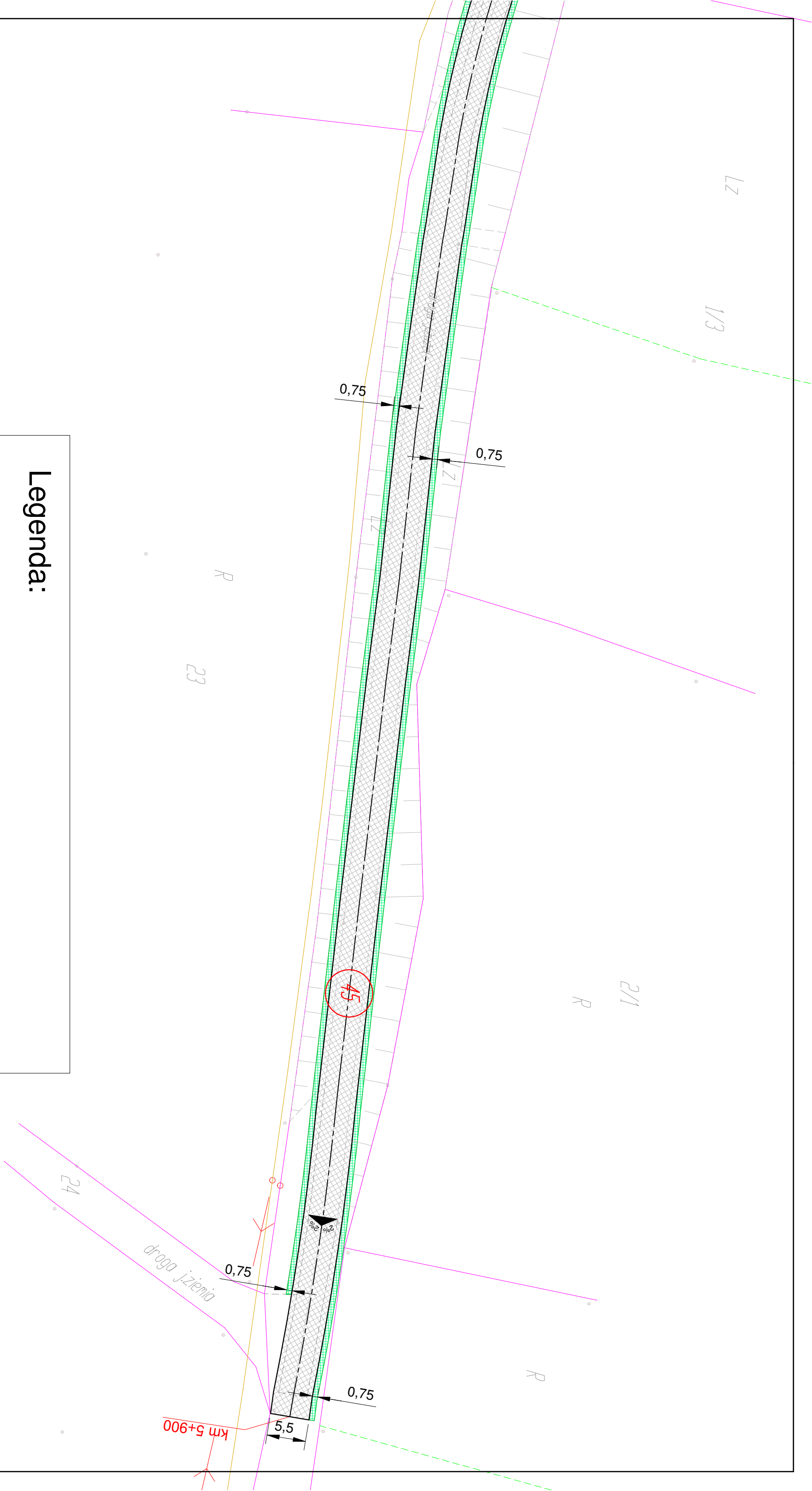
2.4

### Opracowanie:



mgr. inż. Olga ECKERT-GAPPA

Data:

11.2017



### Legenda:

-  - projektowane pobocze - 1126 m<sup>2</sup>
-  - projektowana naw. do przebudowy - 4464 m<sup>2</sup>

### Temat opracowania:

Przebudowa drogi publicznej kategorii powiatowej nr 1125 C relacji Sypniewo - Borzyszkowo na odcinku o długości 0,800 km zlokalizowanym pomiędzy km 5+100, a km 5+900 jej przebiegu, w granicach działki o n-rze ewid. 45, obręb ewid. Zgnitka, działki o n-rze ewid. 271/1, obręb ewid. Runowo Króleńskie, jednostka ewid. Wędrork, gmina Wędrork, powiat sepoliński, województwo kujawsko - pomorskie.

### Tytuł rysunku:

Projekt zagospodarowania terenu

Nr rys.: 2.5

Skala: 1:500

### Opracowanie:

mgr. inż. Olga ECKERT-GAPPA

### Data:

11.2017