

Projektowany objazd

Odcinek wyłączone z ruchu

Rys. 3.4

Rys. 3.5


Rys. 3.6

Rys. 3.1
Rys. 3.2
Rys. 3.3

Rys. 3.7

PROJEKT: PROJEKT TYMCZASOWEJ ZMIANY ORGANIZACJI RUCHU	
"Modernizacja (odnowa) DP nr 1141C relacji Jastrzębiec - Tonin - Wąwelno na odcinku o długości 0,800 km zlokalizowanym pomiędzy km 0+000, a km 0+800 jej przebiegu wraz z przebudową straży jej skrzyżowania z DP nr 1134C relacji Więcbork - Jastrzębiec - Płosków - Sośno"	
INWESTOR: Zarząd Drogow w Sępólnie Krajeńskim ul. Koronowska 5 89-400 Sępólno Krajeńskie	
WYKONAŁ: Tomasz Nagórniwicz	
PODPIS: <i>Nagorniewicz</i>	
Tytuł rysunku Plan Orientacyjny	
Data 03.09.2024R.	Skala 1:25000
Nr rysunku 2.0	Strona

Myńska



5

2

1



11



11a

Sportowa

PROJEKT: PROJEKT TYMCZASOWEJ ZMIANY ORGANIZACJI RUCHU <small>*Modernizacja (odnowa) DP nr 1141C ul. Jastrzębiec - Tulin - Wakowo na odcinku o długości 0,800 km szkalizowanym pomiatyżo km 0+000, o km 0+800 jej przebiegu, wraz z przebudową strefy jej skrzyżowania z DP nr 1124C ul. Węstork - Jastrzębiec - Płoskie - Sośno*</small>	
INWESTOR: Zarząd Drogow w Sępólnie Krajeńskim ul. Koronowska 5 89-400 Sępólno Krajeńskie	
WYKONAŁ: Tomasz Nagórnicz	
PODPIS: 	
Tytuł rysunku: Plan Sytuacyjny	
Data: 03.09.2024R.	Skala: 1:500
Nr rysunku: 3.1	Strona: Strona

Mrotecka

Sportowa

Objazd
Tym.
F-9a

Objazd
Tym.
F-9

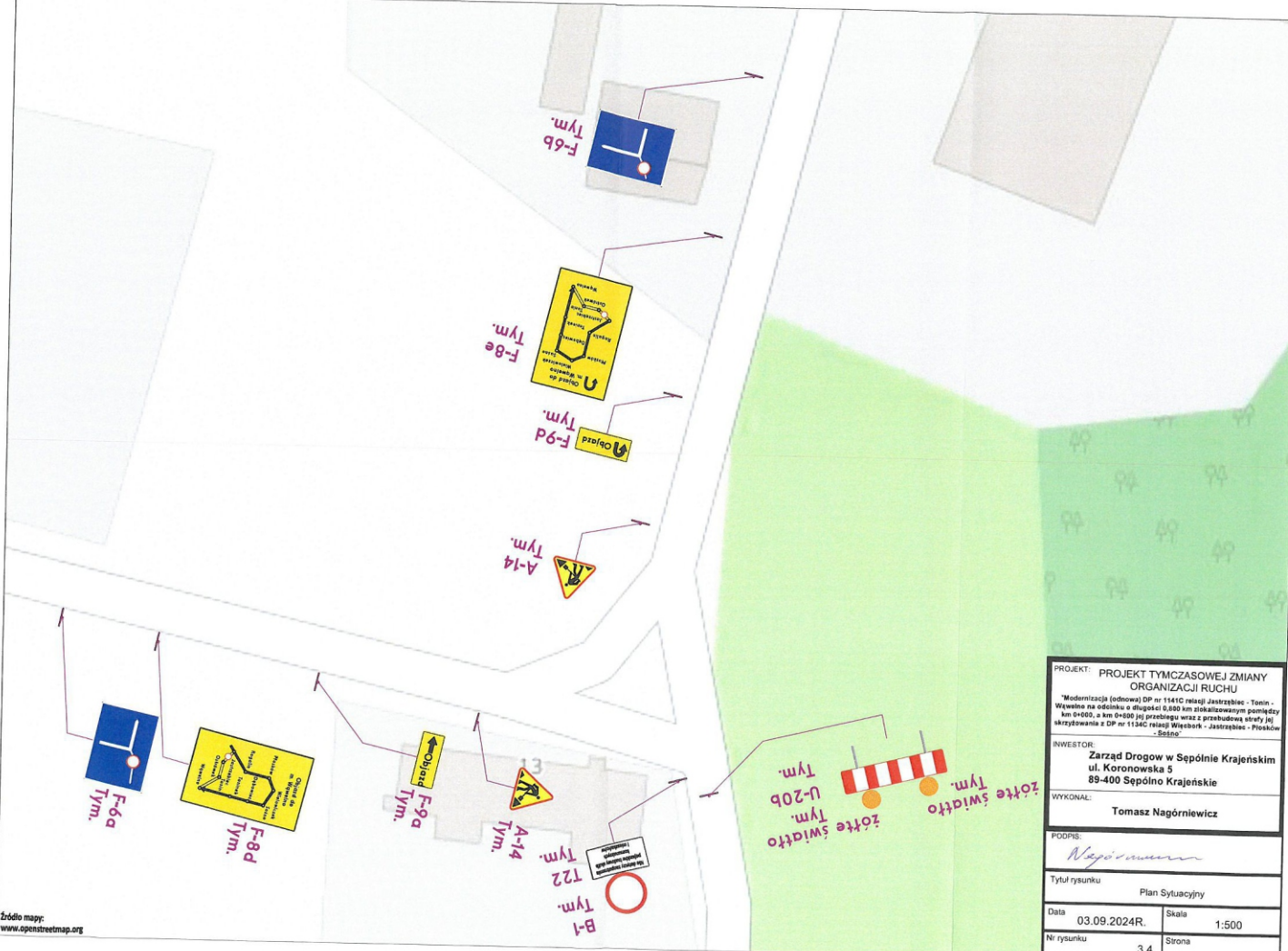


F-8c
Tym.

PROJEKT: PROJEKT TYMCZASOWEJ ZMIANY ORGANIZACJI RUCHU	
*Modernizacja (odnowa) DP nr 1141C relacji Jastrzębie - Tonie - Węszyno na odcinku o długości 0,800 km zlokalizowanym pomiędzy km 0+000, a km 0+800 tej przebiegu wraz z przewidzianą stacją jej skrzyżowania z DP nr 1140C relacji Węszork - Jastrzębie - Płoskowa - Boline	
INWESTOR: Zarząd Drogow w Sępólnie Krajeńskim ul. Koronowska 5 89-400 Sępólno Krajeńskie	
WYKONAŁ: Tomasz Nagórniiewicz	
PODPIS: <i>Tomasz Nagórniiewicz</i>	
Tytuł rysunku Plan Sytuacyjny	
Data 03.09.2024R.	Skala 1:500
Nr rysunku 3.2	Strona



PROJEKT: PROJEKT TYMCZASOWEJ ZMIANY ORGANIZACJI RUCHU *Modernizacja (odnowa) DP nr 1141C relacji Jazdostawie - Tomi - Wyżynie na odcinku o długości 0,800 km zlokalizowanym pomiędzy km 0+000, a km 0+800 tej przelęgowej wraz z przebudową strefy jej skrzyżowania z DP nr 1154C relacji Wiejszark - Jazdostawie - Puszkow - Sejno*	
INWESTOR:	Zarząd Drogow w Sępólnie Krajejskim ul. Koronowska 5 89-400 Sępólno Krajejskie
WYKONAL:	Tomasz Nagórniewicz
PODPIS:	<i>Tomasz Nagórniewicz</i>
Tytuł rysunku	Plan Sytuacyjny
Data	03.09.2024R. Skala 1:500
Nr rysunku	3.3 Strona



PROJEKT ORGANIZACJI RUCHU

Modernizacja (odnowa) DOP nr 1141C ul. Koronowska - Tomie - km 0+000, o długości 0,800 km stacjonarnym geometrycznym skrzyżowaniem z DOP nr 113AC ul. Włocławek - Jastrzębie - Pleskiew - Bolesno

INWESTOR:
Zarząd Drog w Sepólnie Krajeńskim
ul. Koronowska 5
89-400 Sepólnie Krajeńskie

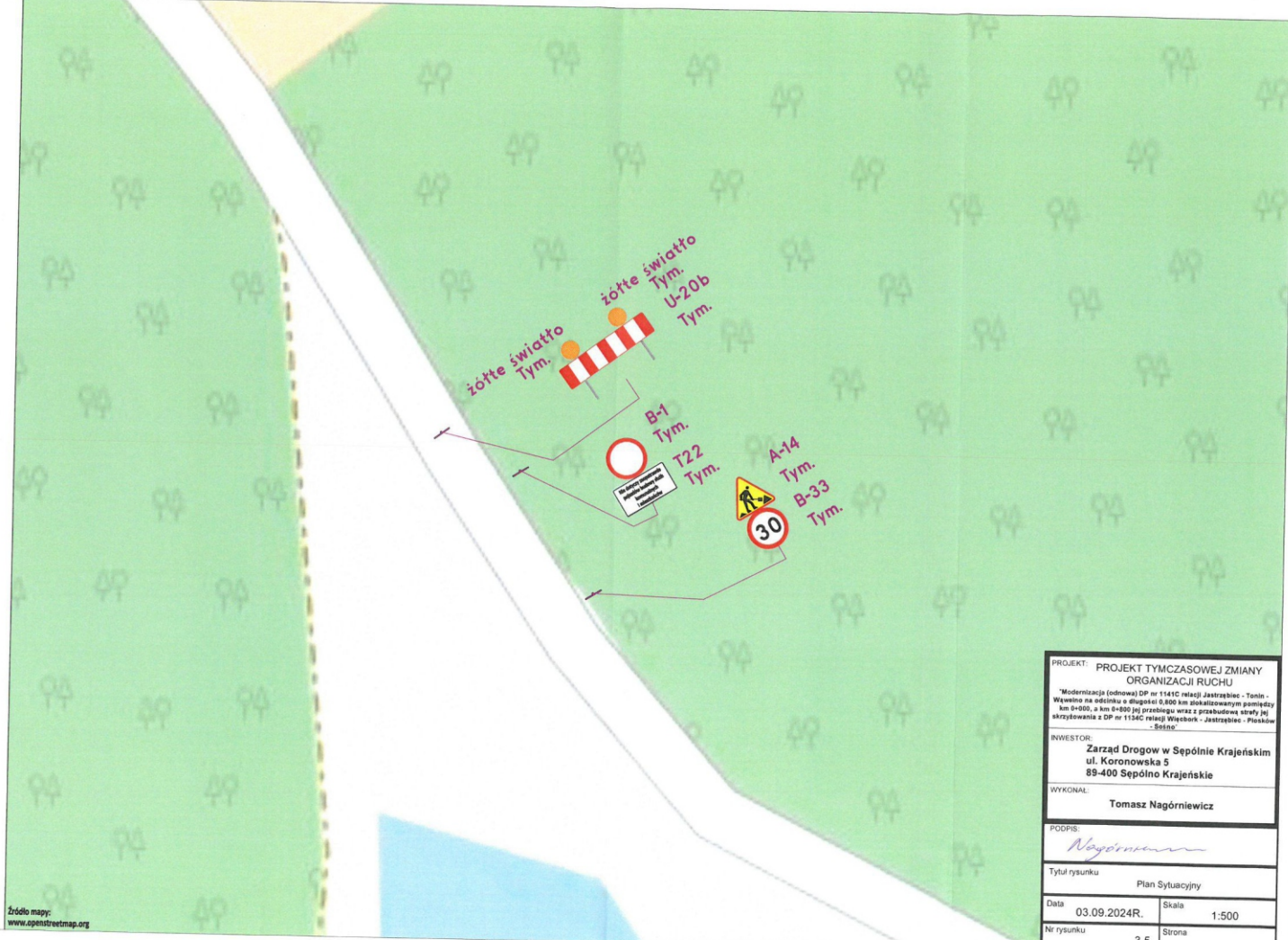
WYKONAL:
Tomasz Nagórniczewicz

PODPIS:
Nagórniczewicz

Tytuł rysunku: Plan Sytuacyjny

Data: 03.09.2024R. Skala: 1:500

Nr rysunku: 3.4 Strona




zółte światło
Tym.

zółte światło
Tym.
U-20b
Tym.

B-1
Tym.
T22
Tym.

A-14
Tym.
B-33
Tym.

PROJEKT: PROJEKT TYMCZASOWEJ ZMIANY ORGANIZACJI RUCHU	
*Modernizacja (odnowa) DP nr 1141C relacji Jastrzębiec - Tonie - Węwno na odcinku o długości 0,850 km skalkulowanym pomiędzy km 0+000, a km 0+850 tej przelęgowej wraz z przyrodniczą strefą jej skrzyżowania z DP nr 1154C relacji Więstuski - Jastrzębiec - Puckie - Sośno.	
INWESTOR:	Zarząd Drogow w Sępólnie Krajeńskim ul. Koronowska 5 89-400 Sępólno Krajeńskie
WYKONAŁ:	Tomasz Nagórnewicz
PODPIS:	<i>Nagórnewicz</i>
Tytuł rysunku	Plan Sytuacyjny
Data	03.09.2024R. Skala 1:500
Nr rysunku	3.5 Strona



F-5
Tym.

100m

PROJEKT: PROJEKT TYMCZASOWEJ ZMIANY ORGANIZACJI RUCHU		
<small>Modernizacja (odnowa) DP nr 1141C ulicy Jastrzębiec - Tonin - Wąwelsko na odcinku o długości 0,800 km zlokalizowanym pomiędzy km 0+000, a km 0+800 jej przebiegu wraz z przebudową skrajny jej skrzyżowania z DP nr 1134C ulicy Władysław - Jastrzębiec - Płosków - Bolesno</small>		
INWESTOR: Zarząd Dróg w Sepólnie Krajenskim ul. Koronowska 5 88-400 Sepólno Krajenskie		
WYKONAL: Tomasz Nagórniczewicz		
PODPIS: <i>Nagórniczewicz</i>		
Tytuł rysunku Plan Sytuacyjny		
Data	03.09.2024R.	Skala 1:500
Nr rysunku	3.6	Strona

Szkoła
Podstawowa
w Sośnie

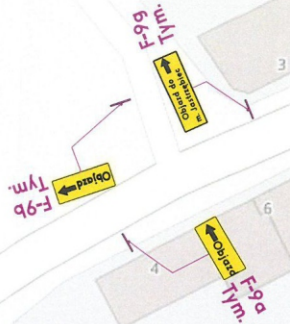
Kaminskiego

Nowa

Leśna

Rondo

✚
Kościół
pw. Niepokalanego



PROJEKT PROJEKT TYMCZASOWEJ ZMIANY ORGANIZACJI RUCHU	
*Modernizacja (odnowa) DP nr 1141C relacji Jastrzębiec - Tonin - Wiewanie na odcinku o długości 0,800 km zlokalizowanym pomiędzy km 0+000, a km 0+800 (z przebiegiem wraz z projektowaną stacją jeźdźtwa z DP nr 1144C relacji Węberk - Jastrzębiec - Pisków - Sośno	
INWESTOR: Zarząd Dróg w Spółnie Krajanskim ul. Koronowska 5 09-400 Spółno Krajanskie	
WYKONAL: Tomasz Nagórnikiewicz	
PODPIS: <i>Nagórnikiewicz</i>	
Tytuł rysunku: Plan Sytuacyjny	
Data: 03.09.2024R.	Skala: 1:500
Nr rysunku: 3.7	Strona