

# ZARZĄD DROGOWY W SĘPÓLNI KRAJEŃSKIM POWIAT SĘPOLEŃSKI



REGON: 092363449

ul. Koronowska 5  
89-400 Sępólno Krajeńskie  
woj. kujawsko-pomorskie

tel./fax.: 52 3881202  
Główny Księgowy: 52 3881201  
Dyrektor: 52 3881200

Bank Spółdzielczy  
w Więcborku  
86 8162 0003 0000 4398 2000 0020



e-mail: zdsepolno@onet.pl

<https://bip.zd-sepolno.lo.pl/>

EGZ. NR 1

## OPINIE, UZGODNIENIA, POZWOLENIA I INNE DOKUMENTY

<b>NAZWA ZAMIERZENIA BUDOWLANEGO:</b>	Remont DP nr 1134C relacji Więcbork-Jastrzębiec-Płosków-Sośno na odcinku o długości 0,720 km zlokalizowanym pomiędzy km 7+560, a km 8+280 jej przebiegu
<b>ADRES:</b>	m. Jastrzębiec, województwo kujawsko-pomorskie, powiat sępoleński, gmina Więcbork
<b>JEDNOSTKA EWIDENCYJNA:</b>	Więcbork 041304_5
<b>OBRĘB EWIDENCYJNY:</b>	Jastrzębiec 0005
<b>NUMERY DZIAŁEK EWIDENCYJNYCH:</b>	83 i 125
<b>SPIS ZAWARTOŚCI:</b>	<ol style="list-style-type: none"><li>1. Uzgodnienie branżowe - Orange Polska S.A.</li><li>2. Uzgodnienie branżowe - Netia S.A.</li><li>3. Uzgodnienie branżowe - Enea Operator Sp. z o.o.</li><li>4. Uzgodnienie branżowe - Zakład Gospodarki Komunalnej w Więcborku</li><li>5. Zatwierdzony projekt stałej organizacji ruchu na drodze</li></ol>

Inż. Edwin Eckert  
upr. budowl. nr GP-KZ-7342/278/92  
w specjalności konstrukcyjno-inżyniernej  
w zakresie drog, nawierzchni kotłowniczych i mostów



Orange Polska  
Hurt  
Infrastruktura i Serwis Usług  
Zarządzanie Zasobami Infrastruktury  
i Obsługi Klienta  
ul. Ogrodowa 8, 91-062 Łódź  
tel.: 42 614 60 88  
www.hurt-orange.pl

Zarząd Drogowy w Sępólnie Krajeńskim  
ul. Koronowska 5  
89-400 Sępólno Krajeńskie

Łódź, 22 lutego 2023 r.

Numer pisma: TTDSILU/JS.215-3700/23

Temat: Uzgodnienie projektu remontu DP 1134C relacji Więcbork – Jastrzębiec – Płosków – Sośno, odcinek od km 7+560 do km 8+280 w miejscowości Jastrzębiec.

Szanowni Państwo,

informujemy, że uzgadniamy projekt remontu DP 1134C relacji Więcbork – Jastrzębiec – Płosków – Sośno, odcinek od km 7+560 do km 8+280 w miejscowości Jastrzębiec.

Przy realizacji procesu budowy wymagane jest spełnienie następujących warunków, które są integralną częścią uzgodnienia:

1. Wykonawca jest zobowiązany zgłosić do ORANGE POLSKA S.A. prace w strefie sieci telekomunikacyjnej min. na 14 dni przed przystąpieniem do robót, powołując się na numer przedmiotowego pisma. Tryb i zasady zgłoszenia prac oraz wystąpienia o nadzór właścicielski dostępne są na stronie: [www.orange.pl/wniosekonadzor](http://www.orange.pl/wniosekonadzor). Wykonywanie prac na sieci ORANGE POLSKA S.A. bez zgłoszenia i nadzoru właścicielskiego jest naruszeniem własności ORANGE POLSKA S.A. i będzie zgłaszane organom ścigania. Zgłoszenie/Wniosek o nadzór właścicielski można przestać ze strony [www.orange.pl/wniosekonadzor](http://www.orange.pl/wniosekonadzor) lub kierować na adres:

Orange Polska S.A.  
Wydział Utrzymania Usług i Infrastruktury 2 - Bydgoszcz  
ul. Chodkiewicza 61  
85-667 Bydgoszcz  
e-mail: [DISU.RN.WUUiI.Bydg@orange.com](mailto:DISU.RN.WUUiI.Bydg@orange.com)

Powiadomienie powinno zawierać nazwę i adres wykonawcy prac oraz telefon kontaktowy.

2. Roboty budowlano – montażowe w obrębie sieci telekomunikacyjnej wykonywać zgodnie z normami i przepisami obowiązującymi w budownictwie łączności ręcznie i pod nadzorem upoważnionego przedstawiciela ORANGE POLSKA S.A. Dostarczanie i Serwis Usług Obsługi Technicznej Klienta w Bydgoszczy;

3. **Lokalizację podziemnych urządzeń telekomunikacyjnych w terenie należy potwierdzić za pomocą przekopów kontrolnych, a w przypadku odkrycia w trakcie robót ziemnych urządzeń nienaniesionych na planie należy je zabezpieczyć na koszt inwestora i powiadomić przedstawiciela ORANGE POLSKA S.A. Dostarczanie i Serwis Usług Obsługi Technicznej Klienta w Bydgoszczy; oraz inspektora nadzoru.**
4. W strefie projektowanych wykopów w miejscu skrzyżowań z jezdnią, w projektowanych zjazdach oraz w miejscach przebiegu istniejących telekomunikacyjnych kabli ziemnych pod projektowaną nawierzchnią z betonu asfaltowego, istniejące telekomunikacyjne kable ziemne zabezpieczyć rurami osłonowymi dwudzielnymi. Dodatkowo szczegóły zabezpieczenia ustalić na roboczo z naszym przedstawicielem. Koszty zabezpieczenia ponosi naruszający stan istniejący;
5. Miejsca zbliżeń i skrzyżowań oraz elementy zanikowe sieci telekomunikacyjnej przed ich zasypaniem podlegają obowiązkowi zgłoszenia pracownikowi sprawującemu w imieniu Orange Polska nadzór nad realizowanymi pracami.
6. Po zakończeniu prac inwestor jest zobowiązany do pisemnego zgłoszenia z 14-dniowym wyprzedzeniem na adres podany w punkcie 1 niniejszego pisma – wykonane zadanie do odbioru technicznego w zakresie miejsc kolizyjnych z sieciami teletechnicznymi oraz otrzymania pisemnej akceptacji w formie protokołu odbioru lub notatki służbowej.
7. **W przypadku uszkodzenia lub kradzieży infrastruktury teletechnicznej, w szczególności w wyniku niedotrzymania wymagań i warunków określonych w niniejszym dokumencie, ORANGE POLSKA S.A., obciąży sprawcę pełnymi kosztami naprawy oraz odszkodowaniem za straty związane między innymi z wypłaconymi bonifikatami i karami wynikającymi z zawartych przez ORANGE POLSKA S.A umów z klientami, a także innymi karami administracyjnymi.  
Łączna wysokość roszczeń ORANGE POLSKA S.A w stosunku do sprawcy uszkodzenia może sięgać nawet kwoty kilkuset tysięcy złotych polskich;**
8. Niniejsze uzgodnienie ważne jest jeden rok od daty jego wydania.  
Za powyższe uzgodnienie zostanie pobrana opłata wg aktualnego cennika. Należność należy uregulować w terminie określonym na fakturze VAT, która zostanie przesłana odrębną korespondencją.

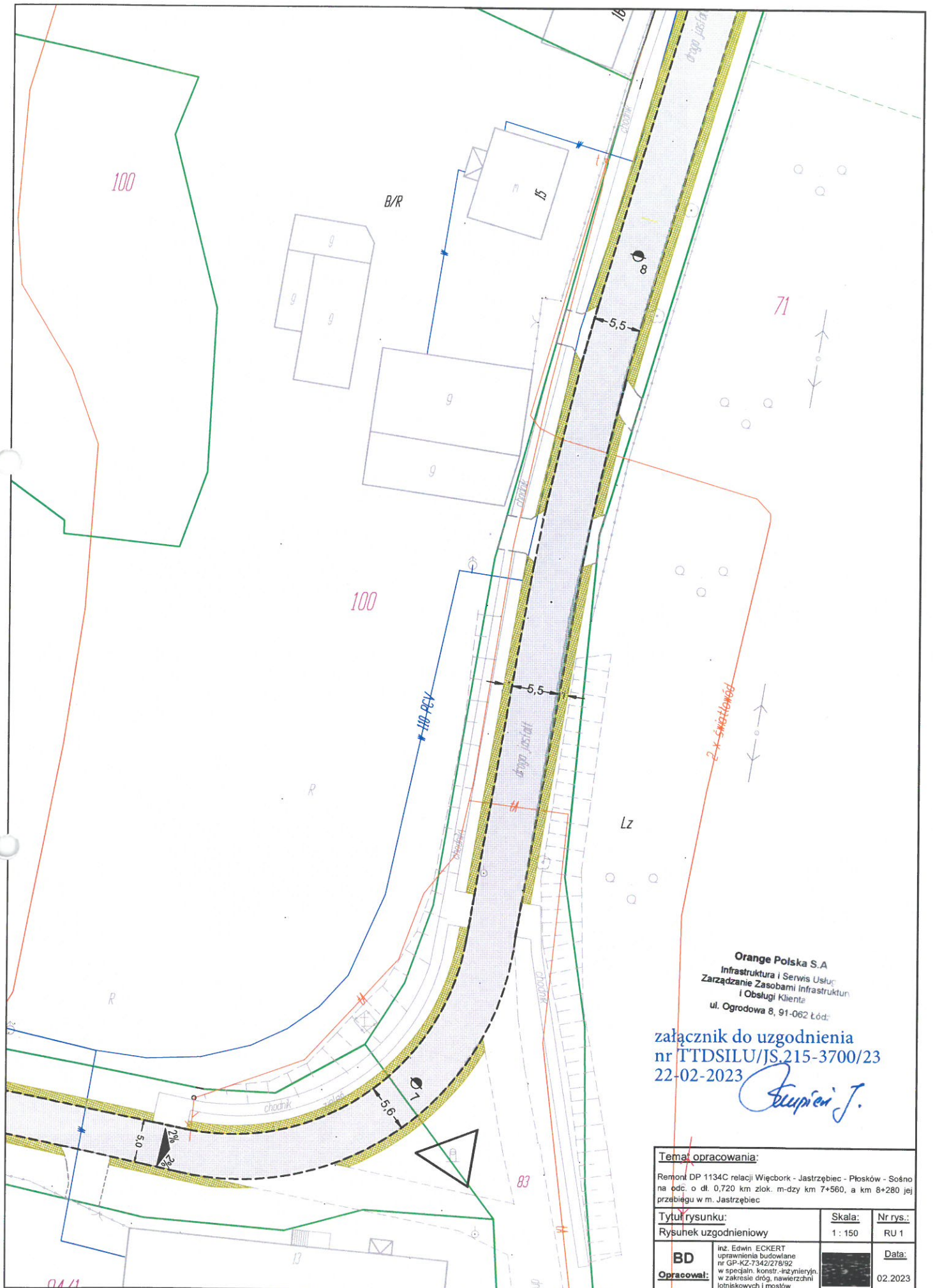
ORANGE POLSKA S.A. Dział Zarządzania Zasobami Infrastruktury i Obsługi Klienta w Łodzi otrzymał do celów służbowych 1 kpl. planów z przedmiotowego uzgodnienia.

Z poważaniem  
**Janusz Skupień**

  
Starszy Specjalista

Zarządzanie Zasobami Infrastruktury i Obsługi Klienta

Załącznik: 1 kpl. planów sytuacyjnych

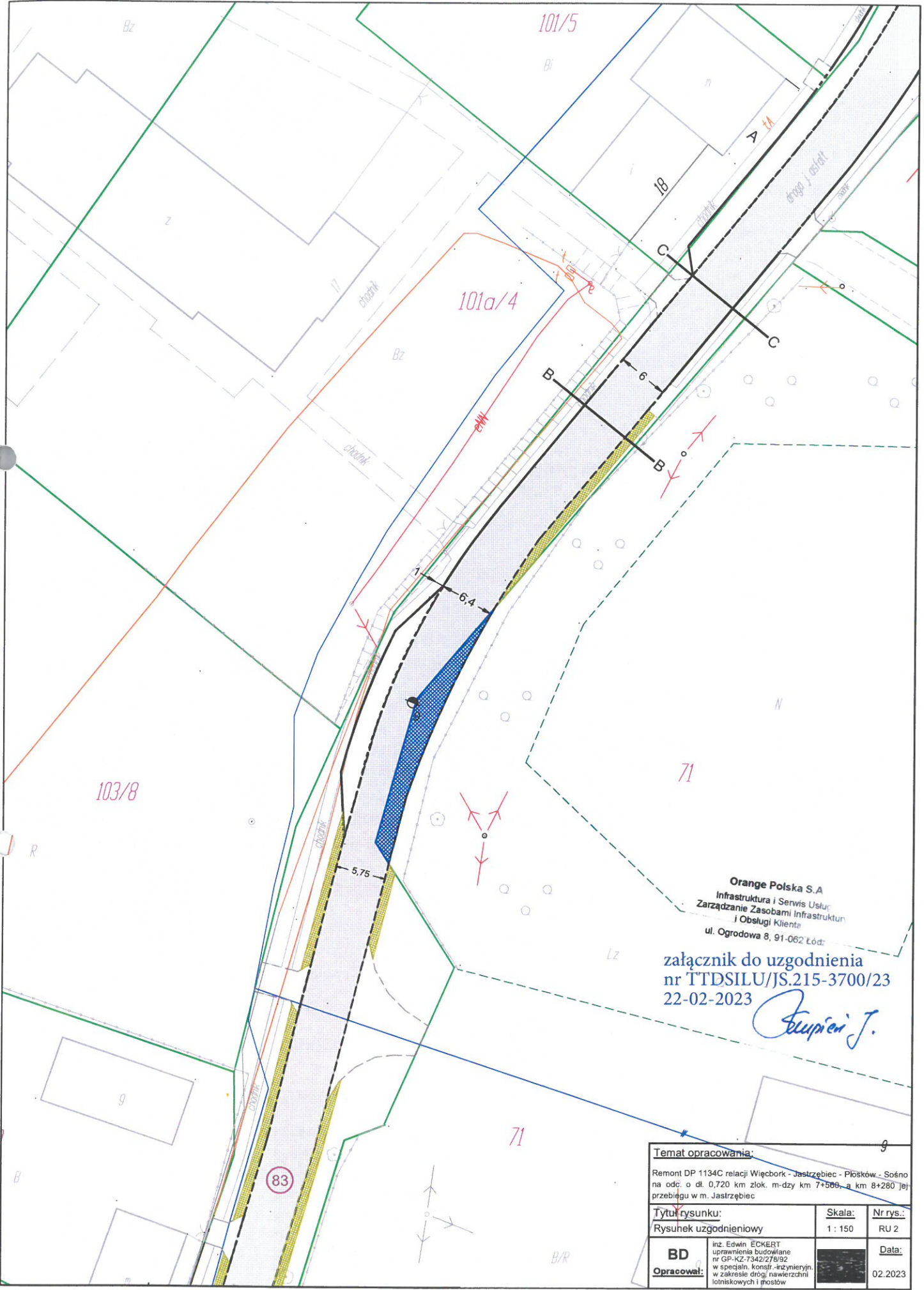


Orange Polska S.A  
 Infrastruktura i Serwis Usług  
 Zarządzanie Zasobami Infrastruktury  
 i Obsługa Klienta  
 ul. Ogrodowa 8, 91-062 Łódź

załącznik do uzgodnienia  
 nr TTDSILU/JS.215-3700/23  
 22-02-2023

*Scypień J.*

Temat opracowania:		
Remont DP 1134C relacji Więcbork - Jastrzębiec - Płosków - Sośno na odc. o dł. 0,720 km złok. m-dzy km 7+560, a km 8+280 jej przebiegu w m. Jastrzębiec		
Tytuł rysunku:	Skala:	Nr rys.:
Rysunek uzgodnieniowy	1 : 150	RU 1
<b>BD</b>	inz. Edwin ECKERT uprawnienia budowlane nr GP-KZ-7342/278/92 w specjaln. konstr. inżynierii w zakresie dróg, nawierzchni lotniskowych i mostów	Data:
<b>Opracował:</b>		02.2023



Orange Polska S.A  
 Infrastruktura i Serwis Usług  
 Zarządzanie Zasobami Infrastruktury  
 i Obsługa Klienta  
 ul. Oгородowa 8, 91-062 Łódź

załącznik do uzgodnienia  
 nr TTDSILU/JS.215-3700/23  
 22-02-2023

*Edwini J.*

Temat opracowania:		
Remont DP 1134C relacji Więcbork - Jastrzębiec - Płosków - Sośno na odc. o dł. 0,720 km złok. m-dzy km 7+566, a km 8+280 jej przebiegu w m. Jastrzębiec		
Tytuł rysunku:	Skala:	Nr rys.:
Rysunek uzgodnieniowy	1 : 150	RU 2
BD	inż. Edwini ECKERT uprawnienia budowlane nr GP-KZ-7342/278/92 w specjaln. konsz. inżynierijn. w zakresie drogi nawierzchni foliowskich i mostów	Data:
Opracował:		02.2023



JCB Kol. M.M.  
06.03.2023.

Netia SA  
02-822 Warszawa, ul. Poleczki 13  
**Adres do korespondencji:**  
Netia SA  
Dział Utrzymania  
Infrastruktury Sietciowej  
Okręg Północ  
ul. Arkońska 6/A3  
80-387 Gdańsk  
tel. +48 22 352 67 95  
fax +48 58 783 01 50

Gdańsk, dnia 22.02.2023r.



**ZARZĄD DROGOWY W SĘPÓLNIE  
KRAJEŃSKIM POWIAT SĘPOLEŃSKI**  
ul. Koronowska 5  
89-400 Sępólno Krajeńskie

Nasz znak: **NTFB-508-0310/23**

Wasz znak: **ZD-RR.7011.03.2023.MM**

## UZGODNIENIE

**Dotyczy: Remont DP 1134C relacji Więcbork-Jastrzębiec-Płosków-Sośno na odcinku o łącznej długości 0,720 km zlokalizowanym między km 7+560, a km 8+280 jej przebiegu.**

W odpowiedzi na Państwa pismo nr ZD-RR.7011.03.2023.MM, Dział Utrzymania Infrastruktury Sietciowej Netia S.A. uzgadnia w/w projekt – bez uwag.

W zakresie planowanej inwestycji Netia S.A. nie posiada infrastruktury telekomunikacyjnej.

Uzgodnienie jest ważne przez jeden rok. Zastrzega się możliwość zmian stanu sieci w czasie ważności uzgodnienia.

Z poważaniem  
Przedstawiciel Netia S.A.


  
KRZYSZTOF OSIECKI

**Netia S.A.**  
ul. Poleczki 13, 02-822 Warszawa  
adres do korespondencji  
ul. Arkońska 6/A3, 80-387 Gdańsk  
tel. 22 352 67 95, fax 58 783 0 150

JOD Kol. M.H.  
[Signature]

Nakło nad Notecią, dnia 23-02-2023  
MU/KA/1.dz. PEO23P031028

28.02.2023.



ZARZĄD DROGOWY  
W SĘPÓLNIE KRAJEŃSKIM  
Ul. Koronowska 5  
89-400 Sępólno Krajeńskie

## Uzgodnienie

**dotyczy:** Projekt zagospodarowania terenu dla zadania pn. „Remont DP 1134C relacji Więcbork-Jastrzębiec-Płosków-Sośno na odcinku o łącznej długości 0,720 km zlokalizowanym między km 7+560, a km 8+280 jej przebiegu”, na części działek o nr ewid. 83 i 125 obręb ewid. [0005] Jastrzębiec, gm. Więcbork.

Odpowiadając na pismo ZD-RR.7011.03.2023.MM z dnia 11.02.2023 r. (data wpływu 16.02.2023 r.) przesyłamy uzgodniony 1 egzemplarz projektu mapy sytuacyjnej z naniesioną siecią elektroenergetyczną oraz pozytywnie zaopiniowane odległości zwisów przewodów napowietrznej linii elektroenergetycznej krzyżującej się w miejscach ich przebiegu.

Przedłożenie mapy syt. uzgadnia się na następujących warunkach:

1. Istniejąca sieć elektroenergetyczna własność ENEA Operator Sp. z o. o. zaznaczono i opisano na mapie sytuacyjnej.
2. Ustala się 5 metrową strefę ochronną z każdej strony kabli i podziemnych urządzeń elektroenergetycznych w której prace ziemne należy prowadzić sposobem ręcznym.
3. Szczegółowego ustalenia trasy kabli elektroenergetycznych dokonać na podstawie przekopów poprzecznych.
4. Zastrzegamy możliwość wystąpienia na terenie, urządzeń i kabli niezainwentaryzowanych wyłączonych z eksploatacji. Powyższy fakt należy niezwłocznie zgłosić do RD Nakło.
5. Wykonawca z 14 – dniowym wyprzedzeniem pisemnie powiadomi o rozpoczęciu prac RD Nakło i sprawdzi aktualność naniesień.
6. Przy prowadzeniu prac w razie odkrycia urządzeń elektroenergetycznych należy niezwłocznie powiadomić RD Nakło i po wyłączeniu urządzeń spod napięcia i pod nadzorem zabezpieczyć przed uszkodzeniem i osiadaniem ziemi poprzez nałożenie na odkryte kable na całej szerokości wykopu rur osłonowych dwudzielnych typu Arot. Skrzyżowania i zbliżenia wykonać zgodnie z obowiązującymi normami a przed zasypaniem zgłosić do odbioru.
7. ENEA Operator Sp. z o.o. informuje że nie będzie ponosiła kosztów przebudowy i poziomowania swoich urządzeń w przypadku zmiany rzędnych wysokości terenu w wyniku realizacji projektu.
8. Zobowiązuje się Inwestora i Wykonawcę robót do przeprowadzenia prac w sposób wykluczający możliwość powstania awarii sieci elektroenergetycznej na skutek prowadzenia tych prac.
9. Uzgodnienie jest ważne przez 6 miesięcy od daty wydania.
10. Niniejsze uzgodnienie jest niezbędnym załącznikiem do projektu.
11. W przypadku kolizji istniejącej sieci elektroenergetycznej z planowanymi robotami budowlanymi lub remontowymi w szczególności w przypadku zbliżenia się do urządzeń znajdujących się pod napięciem, przed przystąpieniem do pracy należy wystąpić do RD Nakło o wyłączenie w uzgodnionym terminie urządzeń elektroenergetycznych spod napięcia.

Z poważaniem

[Signature]  
Enea Operator Sp. z o.o.  
Rejon Dystrybucji Nakło  
Biuro Biuro  
Pracownik  
[Signature]

Sprawę prowadzi: Krzysztof Allnoch  
tel.: 52 313 20 51

Załączniki:

- 1) Profile – 1 egz..
- 2) Mapa z naniesieniem sieci – 1 egz.
- 3) Zasady przetwarzania informacji – 1 egz.

k/o  
MU-a/a

### Centrala

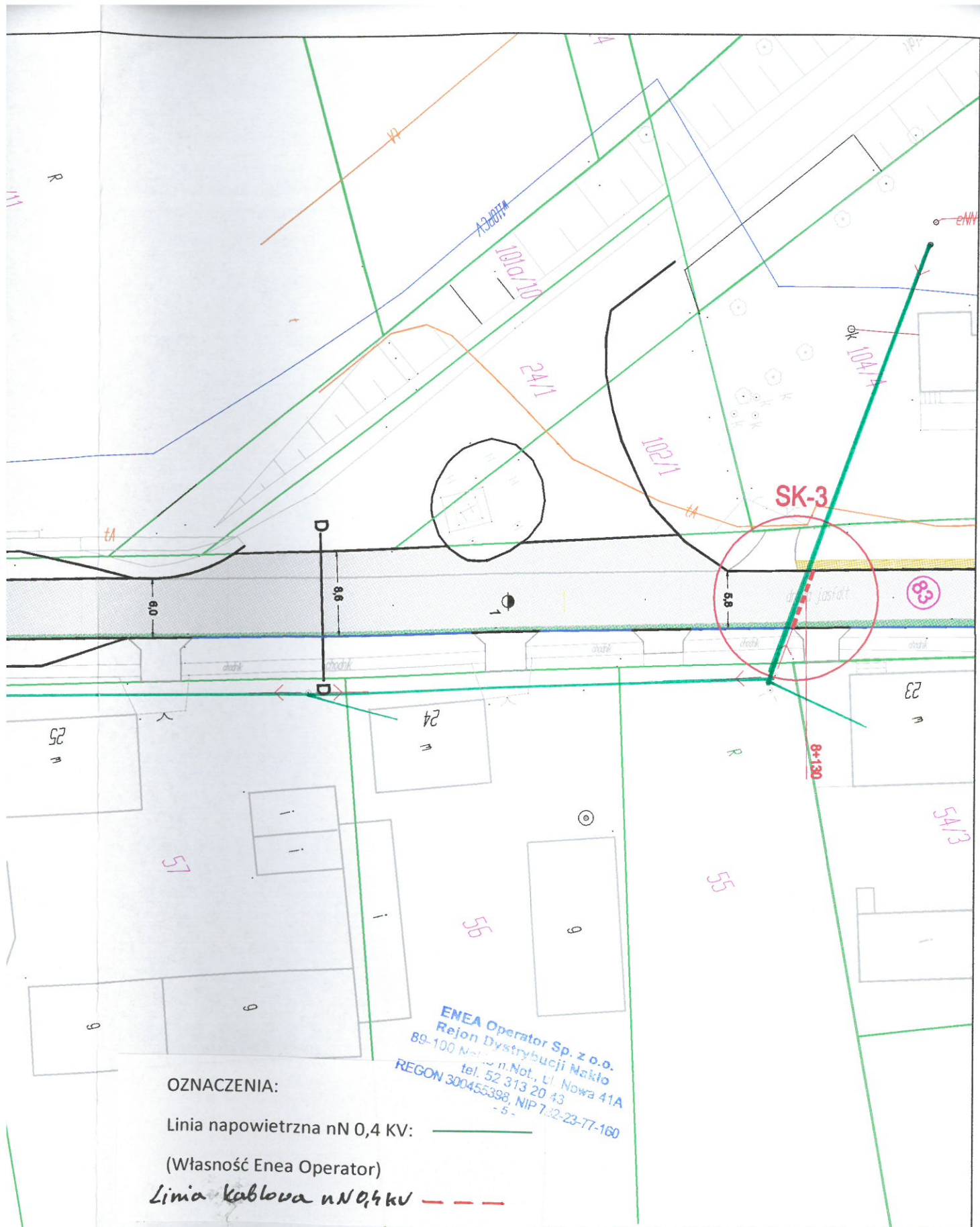
Enea Operator Sp. z o.o.  
60-479 Poznań, ul. Strzeszyńska 58

tel. +48 / 61 850 40 00  
faks +48 / 61 884 59 57

NIP 782 237 71 60  
REGON 300455398

kontakt@operator.enea.pl  
www.operator.enea.pl





**OZNACZENIA:**

Linia napowietrzna nN 0,4 KV: ———

(Własność Enea Operator)

Linia kablowa nN 0,4 kV: - - - - -

**Enea Operator Sp. z o.o.**  
 Rejon Dystrybucji Nakło  
 89-100 Nakło n.Not., ul. Nowa 41A  
 tel. 52 313 20 43  
 REGON 300455398, NIP 732-23-77-160  
 - 5 -

**Enea Operator Sp. z o.o.**

Uzg. nr: PE023P031028

.....  
 podpis uzgadniającego

*[Signature]*  
 Enea Operator Sp. z o.o.  
 Rejon Dystrybucji Nakło  
 ul. Kierunek  
 Nakło

**Temat opracowania:**

Remont DP 1134C relacji Więcbork - Jastrzębiec - Płosków - Sośno na odc. o dł. 0,720 km zlok. m-dzy km 7+560, a km 8+280 jej przebiegu w m. Jastrzębiec

**Tytuł rysunku:**

Rysunek uzgodnieniowy

**Skala:**

1 : 500

**Nr rys.:**

RU 1

**BD**  
**Opracował:**

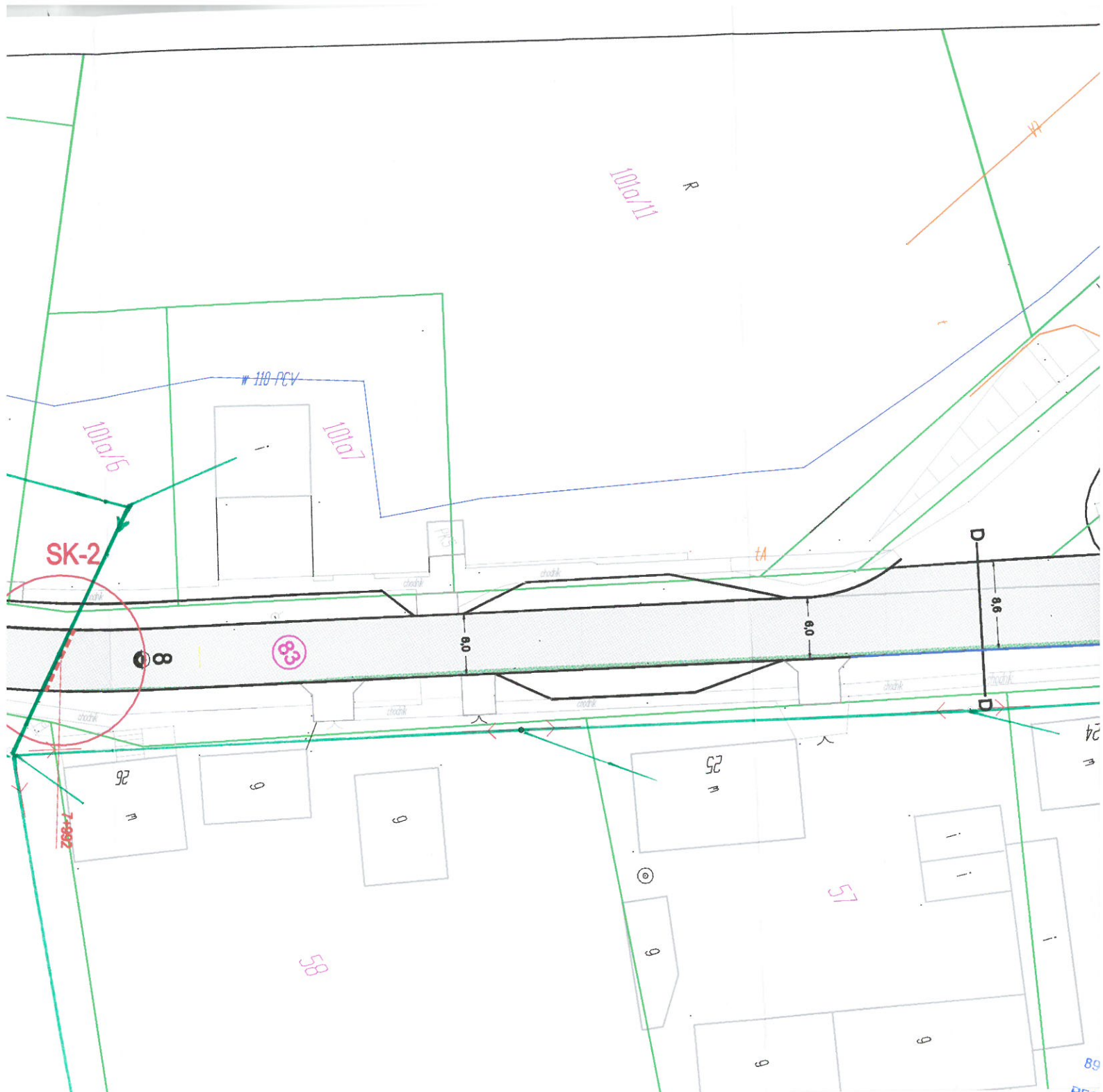
inż. Edwin ECKERT  
 uprawnienia budowlane  
 nr GP-KZ-7342/278/92  
 w specjaln. konstr.-inżynieryjn.  
 w zakresie dróg, nawierzchni  
 lotniskowych i mostów

*[Signature]*

**Data:**

02.2023





**LEGENDA:**

	- remontowana nawierzchnia jezdni z betonu asfaltowego (4 210 m <sup>2</sup> )
	- remontowane pobocze gruntowe (795 m <sup>2</sup> )
	- zjazd istniejący - bez zmian
	- projektowany krawężnik betonowy 30x15
	- istniejący krawężnik betonowy 30x15
	- istniejący krawężnik betonowy wtopiony 22x15
	- charakterystyczny przekrój konstrukcyjny
	- numery działek ewidencyjnych
	- granice działek ewidencyjnych

**OZNACZENIA:**

Linia napowietrzna nN 0,4 KV:

(Własność Enea Operator)

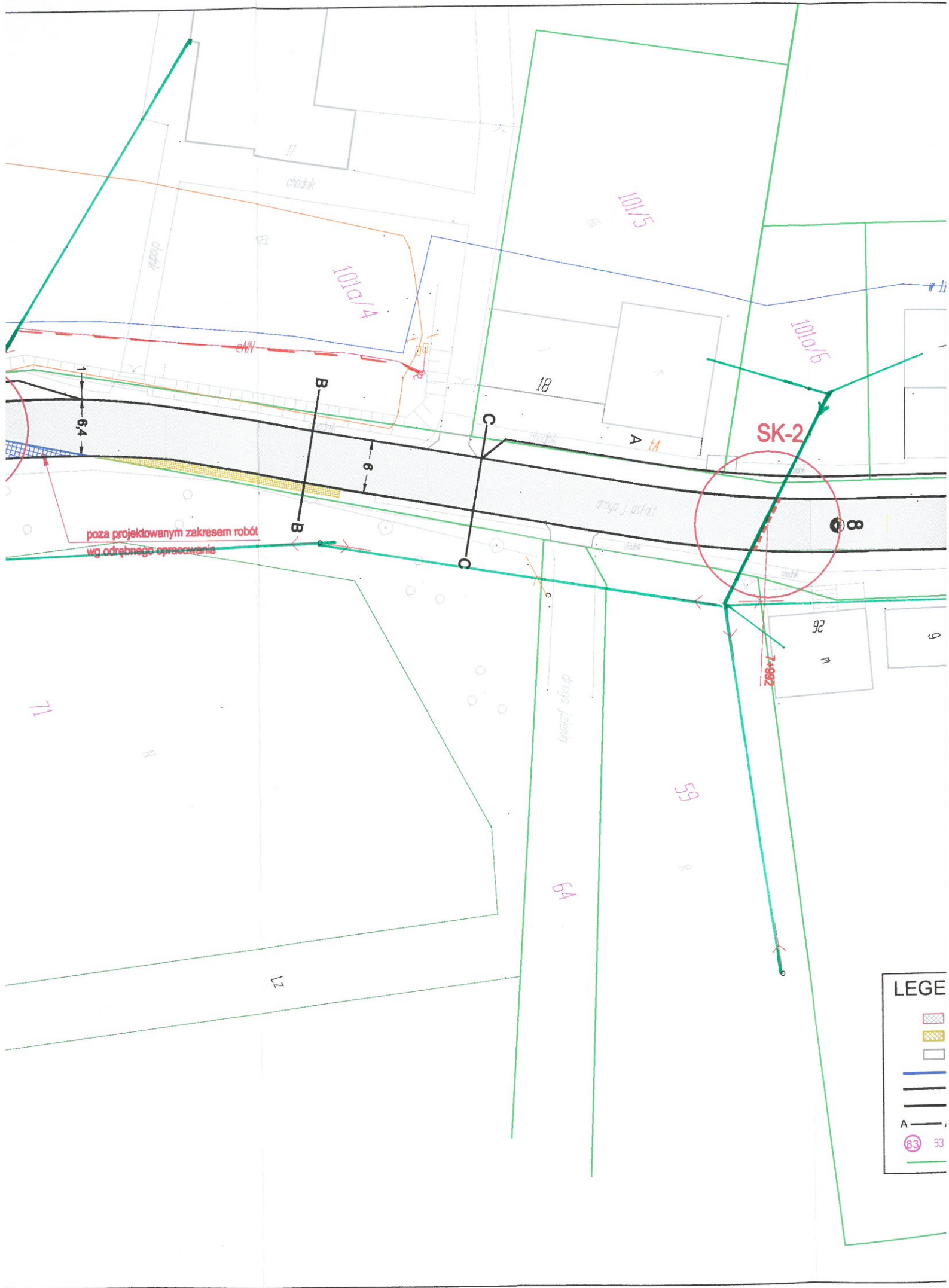
*Linia kablowa nN 0,4 kv*

**ENEA Operator S**

Uzg. nr: PE023F

.....  
podpis uzgadniają

.....  
.....



poza projektowanym zakresem robót  
wg odrębnego opracowania

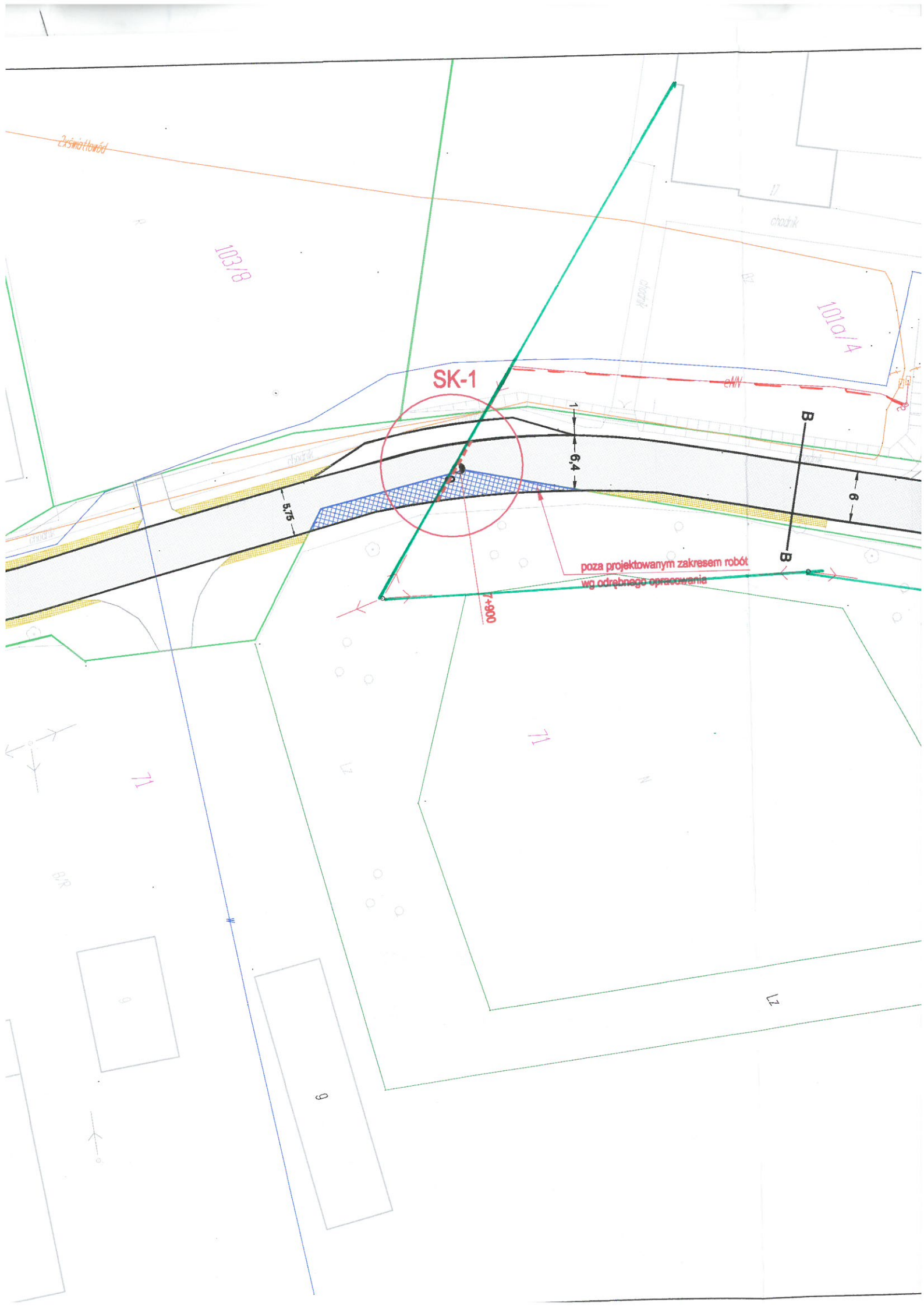
SK-2

droga jeziora

droga jeziora

LEGE

-  93
-  93
-  93
-  93
-  93
-  93
-  93
-  93



Zbiornik

103/8

17  
chodnik

1010/4

SK-1

1  
6.4

B  
B

6

poza projektowanym zakresem robót  
wg. odrębnego opracowania

7+900

71

71

L2

N

L2

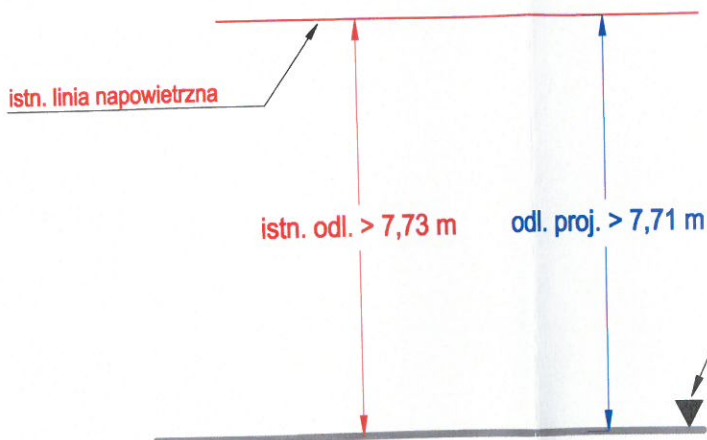
B/R

9

9

**skrzyżowania**  
**mi liniami energetycznymi**  
 134C - m. Jastrzębiec

**SKRZYŻOWANIE SK-2**  
 km = 7+992



rzędna po remoncie,  
 z przewyższeniem o + 2 cm

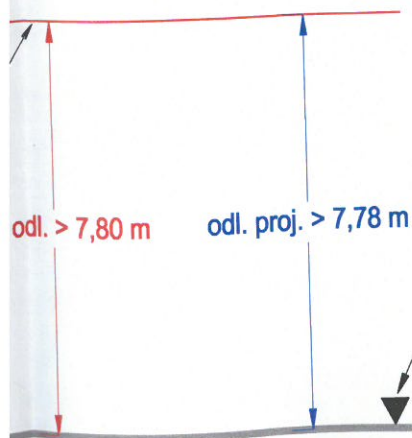
ENEA Operator Sp. z o.o.  
 Rejon Dystrybucji Nakło  
 89-100 Nakło n. Not., ul. Nowa 41A  
 tel. 52 313 20 43  
 REGON 300455398, NIP 782-23-77-160  
 - 5 -

ENEA Operator Sp. z o.o.

Uzg. nr: PE023P031028

.....  
 podpis uzgadniającego

**SKRZYŻOWANIE SK-3**  
 km = 8+130



rzędna po remoncie,  
 z przewyższeniem o + 2 cm

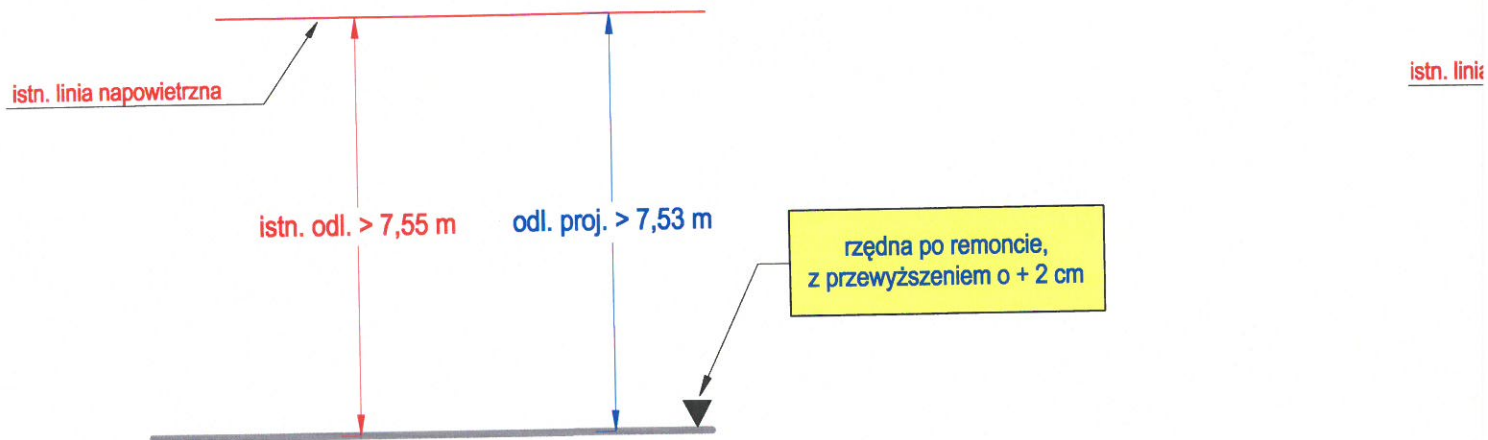
<b>Temat opracowania:</b>		
Remont DP 1134C relacji Więcbork - Jastrzębiec - Płosków - Sośno na odc. o dł. 0,720 km zlok. m-dzy km 7+560, a km 8+280 jej przebiegu w m. Jastrzębiec		
<b>Tytuł rysunku:</b>	<b>Skala:</b>	<b>Nr rys.:</b>
Rysunek uzgodnieniowy	1 : 125	R.U. 2
<b>BD</b>	inż. Edwin ECKERT uprawnienia budowlane nr GP-KZ-7342/278/92 w specjaln. konstr.-inżynieryjn. w zakresie dróg, nawierzchni lotniskowych i mostów	<b>Data:</b>
<b>Opracował:</b>		02.2023

# Skrzyżowania z napowietrznymi liniami energii

DP 1134C - m. Jastrzębiec

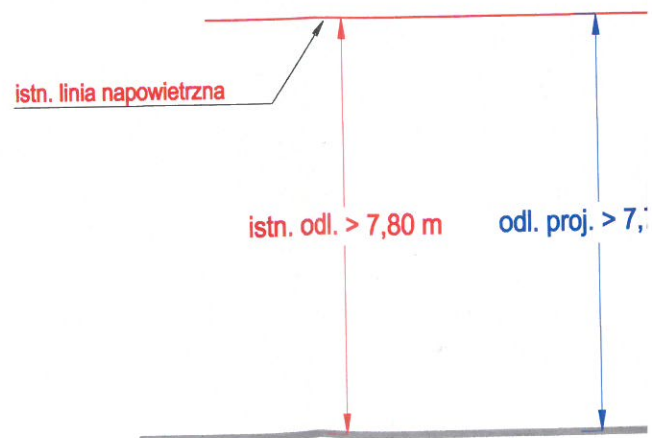
## SKRZYŻOWANIE SK-1

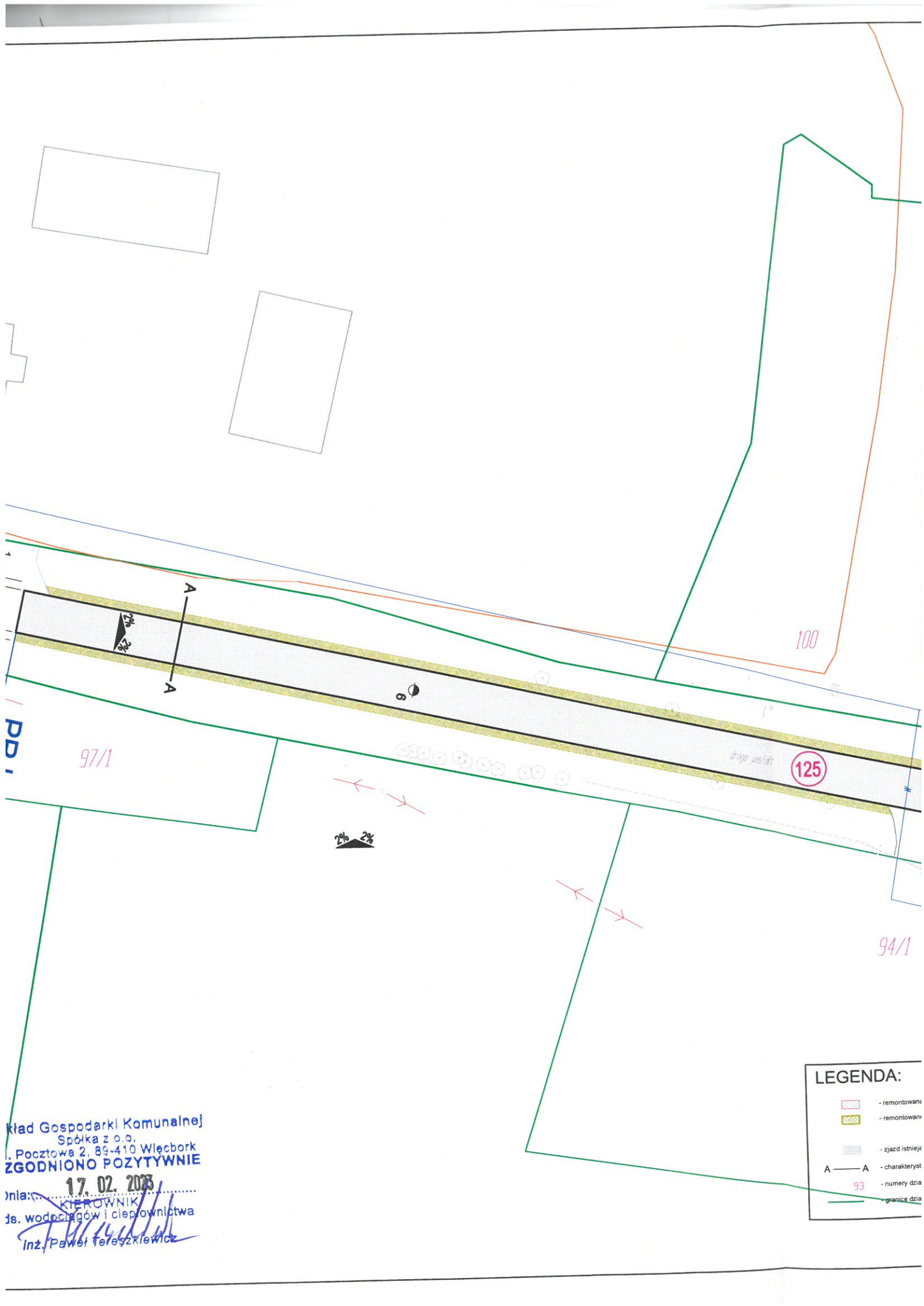
km = 7+900



## SKRZYŻOWANIE SK

km = 8+130





100

125

94/1

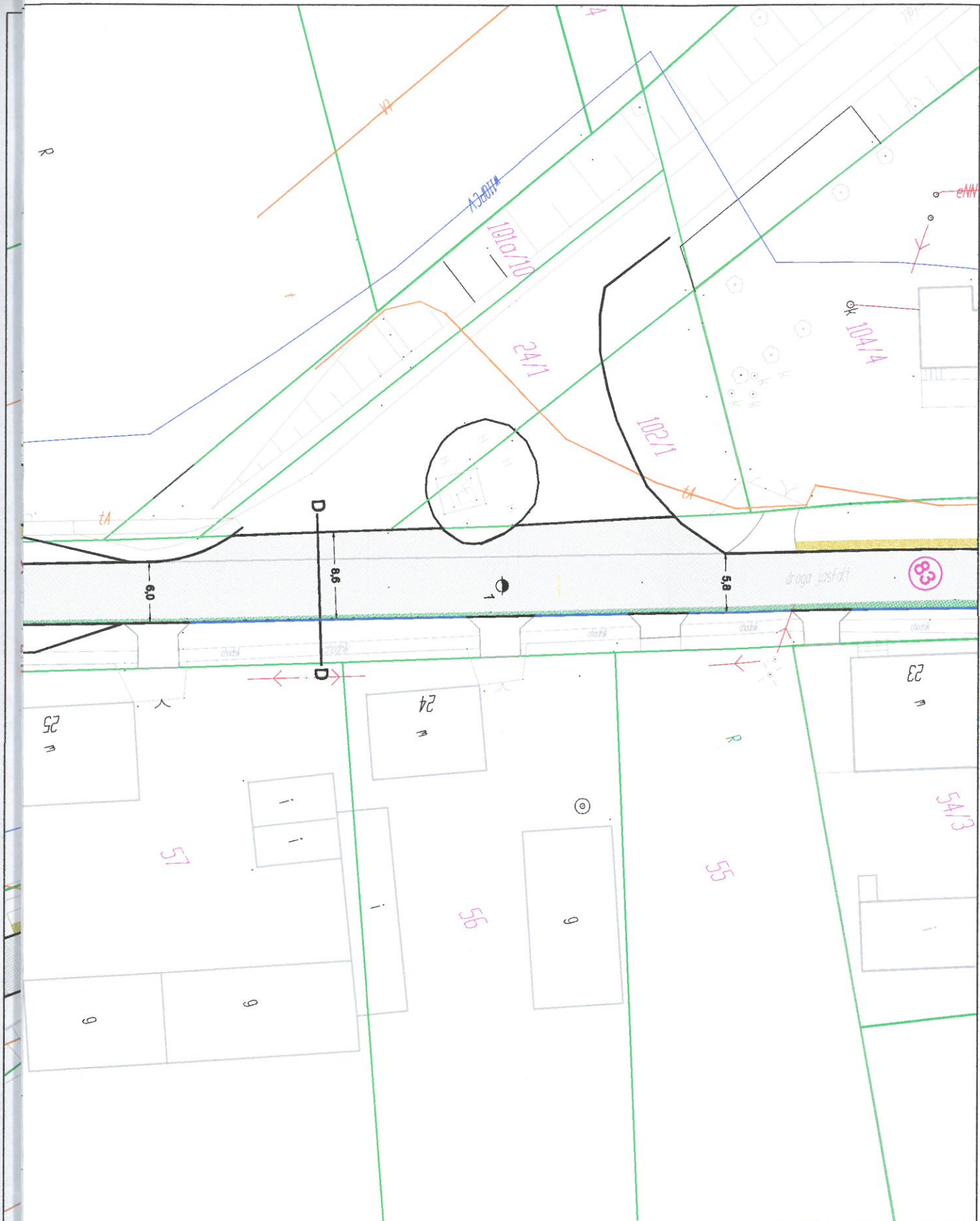
97/1

PD

**LEGENDA:**

	- remontowany
	- remontowany
	- zjazd istnieje
A — A	- charakteryst
93	- numery dzia
	- granice dzia

Kłád Gospodarki Komunalnej  
 Spółka z o.o.  
 Poczta 2, 89-410 Włecbork  
**ZGODNIONO POZYTYWNE**  
 17. 02. 2023  
 Inż. Paweł Tereźkiewicz  
 KIEROWNIK  
 ds. wodociągów i ciepłownictwa



Zakład Gospodarki Komunalnej  
Spółka z o.o.  
ul. Poczтовая 2, 89-410 Włoczek  
**UZGODNIŁO POZYTYWNE**

17. 02. 2023

Dnia: .....  
KIEROWNIK  
ds. wodociągów i ciepłownictwa

Inż. Paweł Tomaszewski

**Temat opracowania:**

Remont DP 1134C relacji Włoczek - Jastrzębiec - Płosków - Sośno  
na odc. o dł. 0,720 km zlok. m-dzy km 7+560, a km 8+280 jej  
przebiegu w m. Jastrzębiec

**Tytuł rysunku:**

Rysunek uzgodnieniowy

**Skala:**

1 : 150

**Nr rys.:**

RU 2

**BD**  
**Opracował:**

inż. Edwin ECKERT  
uprawnienia budowlane  
nr GP-KZ-7342/278/92  
w specj. konstr.-inżynieryjn.  
w zakresie dróg, nawierzchni  
lotniskowych i mostów

**Data:**


02.2023



Zakład Gospodarki Komunalnej  
 Spółka z o.o.  
 ul. Pocztowa 2, 89-410 Włoczek  
**UZGODNIENO POZYTYWNE**  
**17. 02. 2023.**

Dnia: .....  
 KIEROWNIK  
 ds. wodociągów i ciepłownictwa  
*[Signature]*  
 Inż. Paweł Teraszkiwicz





## **ZAŚWIADCZENIE**

Na podstawie art.217 §1 i §2 pkt.2 ustawy z dnia 14 czerwca 1960 r. – Kodeks postępowania administracyjnego (jedn. tekst Dz. U. z 2022 r. poz.2000 z późn. zm.), art.30 ust.5aa, w związku z art.30 ust.5 ustawy z dnia 7 lipca 1994 r. – Prawo budowlane (jedn. tekst Dz. U. z 2021 r. poz.2351 z późn. zm.), po rozpatrzeniu wniosku z dnia 7 marca 2023 r.

### **Zarządu Drogowego w Sępólnie Kraj.**

w sprawie wydania zaświadczenia,

zaświadcza się, że w związku ze zgłoszeniem robót budowlanych nie wymagających pozwolenia na budowę z dnia 6 lutego 2023 r., polegających na „Remoncie DP 1120C relacji (Lipka) – gr. woj. – Sępólno Krajeńskie na odc. o dł. 0,502 km zlok. m-dzy km 2+778, a km 3+280 jej przebiegu w m. Iłowo/Radońsk; DP 1134C relacji Więcbork – Jastrzębiec – Płosków – Sośno na odc. o dł. 0,720 km zlok. m-dzy km 7+560, a km 8+280 jej przebiegu w m. Jastrzębiec oraz DP 1140C relacji Sośno – Wąwelno – Mrocza (Las) na odc. o dł. 0.970 km zlok. m-dzy km 3+970, a km 4+970 jej przebiegu w m. Toninek” na działkach nr 125, 83 obr.0005 Jastrzębiec, 22 obr.0002 Toninek, 252 obr.0002 Iłowo, 171/5 obr.0010 Radońsk, **tut. organ administracji architektoniczno - budowlanej nie wnosi sprzeciwu do wnioskowanych robót budowlanych.**

Niniejsze zaświadczenie uprawnia inwestora do rozpoczęcia robót budowlanych objętych w/w zgłoszeniem.

**Z up. STAROSTY**

*mgr inż. Tomasz Boniarczyk*  
Dyrektor Wydziału  
Architektoniczno-Budowlanego i Rozwoju

Otrzymują:

1. Inwestor: **Zarząd Drogowy w Sępólnie Kraj. – ul. Koronowska 5, 89-400 Sępólno Kraj.**
2. a/a

Do wiadomości:

1. Powiatowy Inspektor Nadzoru Budowlanego w Sępólnie Kraj. – ul. E. Orzeszkowej 8, 89-400 Sępólno Kraj.