

ZARZĄD DROGOWY W SĘPÓLNIE KRAJEŃSKIM POWIAT SĘPOLEŃSKI



ul. Koronowska 5
89-400 Sępólno Krajeńskie
woj. kujawsko-pomorskie

REGON: 092363449

tel./fax.: 52 3881202
Główny Księgowy: 52 3881201
Dyrektor: 52 3881200

Bank Spółdzielczy
w Więcborku

86 8162 0003 0000 4398 2000 0020



e-mail: zdsepolno@onet.pl

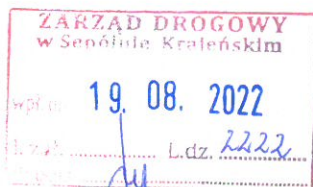
<https://bip.zd-sepolno.lo.pl/>

EGZ. NR 1

OPINIE, UZGODNIENIA, POZWOLENIA I INNE DOKUMENTY

STRONA TYTUŁOWA

NAZWA ZAMIERZENIA BUDOWLANEGO:	Modernizacja (odnowa) DP nr 1121C relacji Jazdrowo-Iłowo-Sępólno Krajeńskie na odcinku o długości 0,610 km zlokalizowanym pomiędzy km 5+120, a km 5+730 jej przebiegu
ADRES:	m. Radońsk, województwo kujawsko-pomorskie, powiat sępoleński, gmina Sępólno Krajeńskie
JEDNOSTKA EWIDENCYJNA:	Sępólno Krajeńskie 041302_5
OBRĘB EWIDENCYJNY:	Radońsk 0010
NUMERY DZIAŁEK EWIDENCYJNYCH:	32/3, 32/4 i 32/7
SPIS ZAWARTOŚCI:	<ol style="list-style-type: none">1. Uzgodnienie branżowe - Orange Polska2. Uzgodnienia branżowe - ENEA Operator Sp. z o.o. Rejon Dystrybucji Nakło3. Uzgodnienie branżowe - Zakład Gospodarki Komunalnej Sp. z o.o. w Sępólnie Krajeńskim4. Uzgodnienie branżowe - Gminna Spółka Wodna w Sępólnie Krajeńskim5. Uzgodnienie w zakresie znaków geodezyjnych - Starosta Sępoleński6. Zatwierdzony projekt stałej organizacji ruchu na drodze



(RD) k.p.w.x. → b.p.p. (st.)
SU
19.08.2022.

Orange Polska
Hurt
Infrastruktura i Serwis Usług
Zarządzanie Zasobami Infrastruktury
i Obsługi Klienta
ul. Michała Bałuckiego 10/12, 93-273 Łódź
tel.: 42 614 60 88
www.hurt-orange.pl

Zarząd Drogowy
w Sępólnie Krajeńskim
ul. Koronowska 5
89-400 Sępólno Krajeńskie

Łódź, 19 sierpnia 2022 r.

Numer pisma: TTDSILU/JS.215-32070/22

Temat: Uzgodnienie projektu odnowy drogi publicznej kategorii powiatowej nr 1121C relacji Jazdrowo – Iłowo – Sępólno Krajeńskie (działka nr 32/7 obręb ewid. Radońsk gm. Sępólno Krajeńskie).

Szanowni Państwo,

informujemy, że uzgadniamy projekt odnowy drogi publicznej kategorii powiatowej nr 1121C relacji Jazdrowo – Iłowo – Sępólno Krajeńskie (działka nr 32/7 obręb ewid. Radońsk gm. Sępólno Krajeńskie).

Przy realizacji procesu budowy wymagane jest spełnienie następujących warunków, które są integralną częścią uzgodnienia:

1. Wykonawca jest zobowiązany zgłosić do ORANGE POLSKA S.A. prace w strefie sieci telekomunikacyjnej min. na 14 dni przed przystąpieniem do robót, powołując się na numer przedmiotowego pisma. Tryb i zasady zgłoszenia prac oraz wystąpienia o nadzór właścicielski dostępne są na stronie: www.orange.pl/wniosekonadzor. Wykonywanie prac na sieci ORANGE POLSKA S.A. bez zgłoszenia i nadzoru właścicielskiego jest naruszeniem własności ORANGE POLSKA S.A. i będzie zgłaszane organom ścigania. Zgłoszenie/Wniosek o nadzór właścicielski można przesłać ze strony www.orange.pl/wniosekonadzor lub kierować na adres:

Orange Polska S.A.
Wydział Utrzymania Usług i Infrastruktury 2 - Bydgoszcz
ul. Chodkiewicza 61
85-667 Bydgoszcz
e-mail: DISU.RN.WUUil.Bydg@orange.com

Powiadomienie powinno zawierać nazwę i adres wykonawcy prac oraz telefon kontaktowy.

2. Roboty budowlano – montażowe w obrębie sieci telekomunikacyjnej wykonywać zgodnie z normami i przepisami obowiązującymi w budownictwie łączności ręcznie i pod nadzorem upoważnionego przedstawiciela ORANGE POLSKA S.A. Dostarczanie i Serwis Usług Obsługi Technicznej Klienta w Bydgoszczy;

3. Lokalizację podziemnych urządzeń telekomunikacyjnych w terenie należy potwierdzić za pomocą przekopów kontrolnych, a w przypadku odkrycia w trakcie robót ziemnych urządzeń nienaniesionych na planie należy je zabezpieczyć na koszt inwestora i powiadomić przedstawiciela ORANGE POLSKA S.A. Dostarczanie i Serwis Usług Obsługi Technicznej Klienta w Bydgoszczy; oraz inspektora nadzoru.
4. W strefie projektowanych wykopów w miejscu skrzyżowania z jezdnią istniejące telekomunikacyjne kable ziemne zabezpieczyć przed uszkodzeniem rurą osłonową dwudzielną lub przedłużyć istniejące rury obiektowe poza zarys drogi. Dodatkowe szczegóły zabezpieczenia ustalić na roboczo z naszym przedstawicielem. Koszty zabezpieczenia ponosi naruszający stan istniejący;
5. Miejsca zbliżeń i skrzyżowań oraz elementy zanikowe sieci telekomunikacyjnej przed ich zasypaniem podlegają obowiązkowi zgłoszenia pracownikowi sprawującemu w imieniu Orange Polska nadzór nad realizowanymi pracami.
6. Po zakończeniu prac inwestor jest zobowiązany do pisemnego zgłoszenia z 14-dniowym wyprzedzeniem na adres podany w punkcie 1 niniejszego pisma – wykonane zadanie do odbioru technicznego w zakresie miejsc kolizyjnych z sieciami teletechnicznymi oraz otrzymania pisemnej akceptacji w formie protokołu odbioru lub notatki służbowej.
7. W przypadku uszkodzenia lub kradzieży infrastruktury teletechnicznej, w szczególności w wyniku niedotrzymania wymagań i warunków określonych w niniejszym dokumencie, ORANGE POLSKA S.A., obciąży sprawcę pełnymi kosztami naprawy oraz odszkodowaniem za straty związane między innymi z wypłaconymi bonifikatami i karami wynikającymi z zawartych przez ORANGE POLSKA S.A umów z klientami, a także innymi karami administracyjnymi.
Łączna wysokość roszczeń ORANGE POLSKA S.A w stosunku do sprawcy uszkodzenia może sięgać nawet kwoty kilkuset tysięcy złotych polskich;
8. Niniejsze uzgodnienie ważne jest jeden rok od daty jego wydania.

Za powyższe uzgodnienie zostanie pobrana opłata wg aktualnego cennika. Należność należy uregulować w terminie określonym na fakturze VAT, która zostanie przesłana odrębną korespondencją.

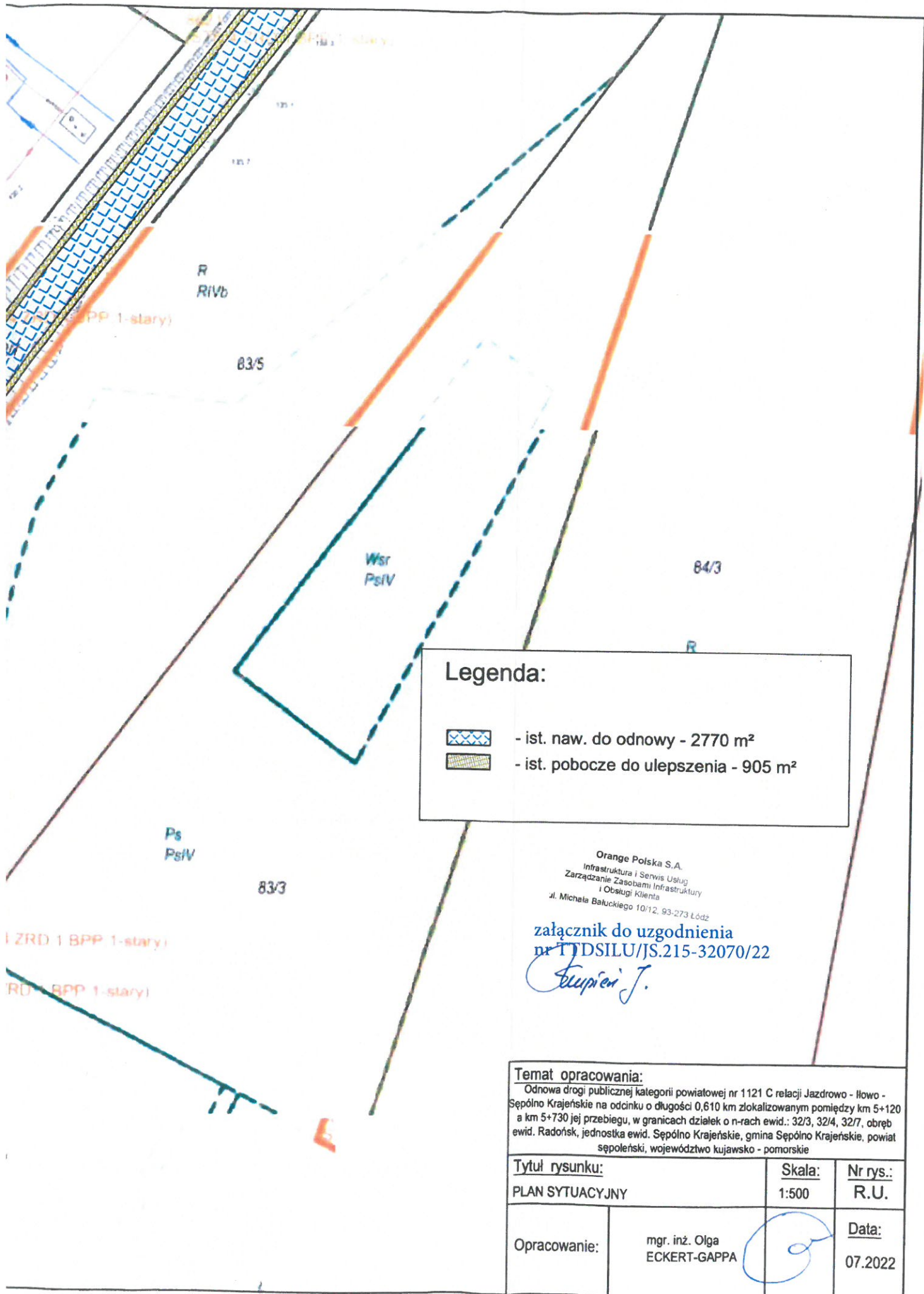
ORANGE POLSKA S.A. Dział Zarządzania Zasobami Infrastruktury i Obsługi Klienta w Łodzi otrzymał do celów służbowych 1 kpl. planów z przedmiotowego uzgodnienia.

Z poważaniem
Janusz Skupień




Starszy Specjalista

Zarządzanie Zasobami Infrastruktury i Obsługi Klienta

Załącznik: 1 kpl. planów sytuacyjnych



Legenda:

-  - ist. naw. do odnowy - 2770 m²
-  - ist. pobocze do ulepszenia - 905 m²

Orange Polska S.A.
 Infrastruktura i Serwis Usług
 Zarządzanie Zasobami Infrastruktury
 i Obsługi Klienta
 ul. Michała Bałuckiego 10/12, 93-273 Łódź

załącznik do uzgodnienia
 nr TTD/SILU/JS.215-32070/22

Scypien J.

Temat opracowania:
 Odnowa drogi publicznej kategorii powiatowej nr 1121 C relacji Jazdrowo - Iłowo - Sępólno Krajeńskie na odcinku o długości 0,610 km zlokalizowanym pomiędzy km 5+120 a km 5+730 jej przebiegu, w granicach działek o n-rach ewid.: 32/3, 32/4, 32/7, obręb ewid. Radońsk, jednostka ewid. Sępólno Krajeńskie, gmina Sępólno Krajeńskie, powiat sępoleński, województwo kujawsko - pomorskie

Tytuł rysunku: PLAN SYTUACYJNY		Skala: 1:500	Nr rys.: R.U.
Opracowanie:	mgr. inż. Olga ECKERT-GAPPA	Data: 07.2022	

*(RD) kol. D.z. -> zapraszam z ekspozycją
kwalifikacyjną*

Nakło nad Notecią, dnia 01-08-2022
MU/KATL.dz. PEO22P154269
09.08.2022.



Zarząd Drogowy w Sępólnie Krajeńskim
ul. Koronowska 5
89-400 Sępólno Krajeńskie

Uzgodnienie


dotyczy: Uzgodnienie projektu zagospodarowania terenu dla zadania pn. „Odnowa drogi publicznej kategorii powiatowej nr 1121C relacji Jazdrowo-Iłowo-Sępólno Krajeńskie, na odc. o dł. 0,610 km zlokalizowanym pomiędzy km 5+120,00 a km 5+730,00 jej przebiegu, na działkach o n-rach ewid.: 32/332/4, 32/7, obręb Radońska, gm. Sępólno Krajeńskie”.

Odpowiadając na pismo ZD-RR.7011.02.2022.OE-6 z dnia 26.07.2022 r. (data wpływu do RD Nakło 29.07.2022 r.) przesyłamy uzgodniony 1 egzemplarz projektu mapy sytuacyjnej z naniesioną siecią elektroenergetyczną.

Przedłożenie mapy syt. uzgadnia się na następujących warunkach:

1. Istniejąca sieć elektroenergetyczna własność ENEA Operator Sp. z o.o. zaznaczono i opisano na mapie sytuacyjnej.
2. Ustala się 5 metrową strefę ochronną z każdej strony kabli i podziemnych urządzeń elektroenergetycznych w której prace ziemne należy prowadzić sposobem ręcznym.
3. Szczegółowego ustalenia trasy kabli elektroenergetycznych dokonać na podstawie przekopów poprzecznych.
4. Zastrzegamy możliwość wystąpienia na terenie, urządzeń i kabli niezainwentaryzowanych wyłączonych z eksploatacji. Powyższy fakt należy niezwłocznie zgłosić do RD Nakło.
5. Wykonawca z 14 – dniowym wyprzedzeniem pisemnie powiadomi o rozpoczęciu prac RD Nakło i sprawdzi aktualność naniesień.
6. Przy prowadzeniu prac w razie odkrycia urządzeń elektroenergetycznych należy niezwłocznie powiadomić RD Nakło i po wyłączeniu urządzeń spod napięcia i pod nadzorem zabezpieczyć przed uszkodzeniem i osiadaniami ziemi poprzez nałożenie na odkryte kable na całej szerokości wykopu rur osłonowych dwudzielnych typu Arot. Skrzyżowania i zbliżenia wykonać zgodnie z obowiązującymi normami a przed zasypaniem zgłosić do odbioru.
7. ENEA Operator Sp. z o.o. informuje że nie będzie ponosiła kosztów przebudowy i poziomowania swoich urządzeń w przypadku zmiany rzędnych wysokości terenu w wyniku realizacji projektu.
8. Zobowiązuje się Inwestora i Wykonawcę robót do przeprowadzenia prac w sposób wykluczający możliwość powstania awarii sieci elektroenergetycznej na skutek prowadzenia tych prac.
9. Uzgodnienie jest ważne przez 6 miesięcy od daty wydania.
10. Niniejsze uzgodnienie jest niezbędnym załącznikiem do projektu.
11. W przypadku kolizji istniejącej sieci elektroenergetycznej z planowanymi robotami budowlanymi lub remontowymi w szczególności w przypadku zbliżenia się do urządzeń znajdujących się pod napięciem, przed przystąpieniem do pracy należy wystąpić do RD Nakło o wyłączenie w uzgodnionym terminie urządzeń elektroenergetycznych spod napięcia.

Z poważaniem



Operator Sp. z o.o.
Rejon Dystrybucji Nakło
Pracownik
Piotr Łoś

Telefon do kontaktu: 52 313 20 51

Załączniki:

- 1) Mapa sytuacyjna 1-egz.
- 2) Zasady przetwarzania informacji 1-egz.

k/o

MU-a/a

Centrala

ENEA Operator Sp. z o.o.
60-479 Poznań, ul. Strzeszyńska 58

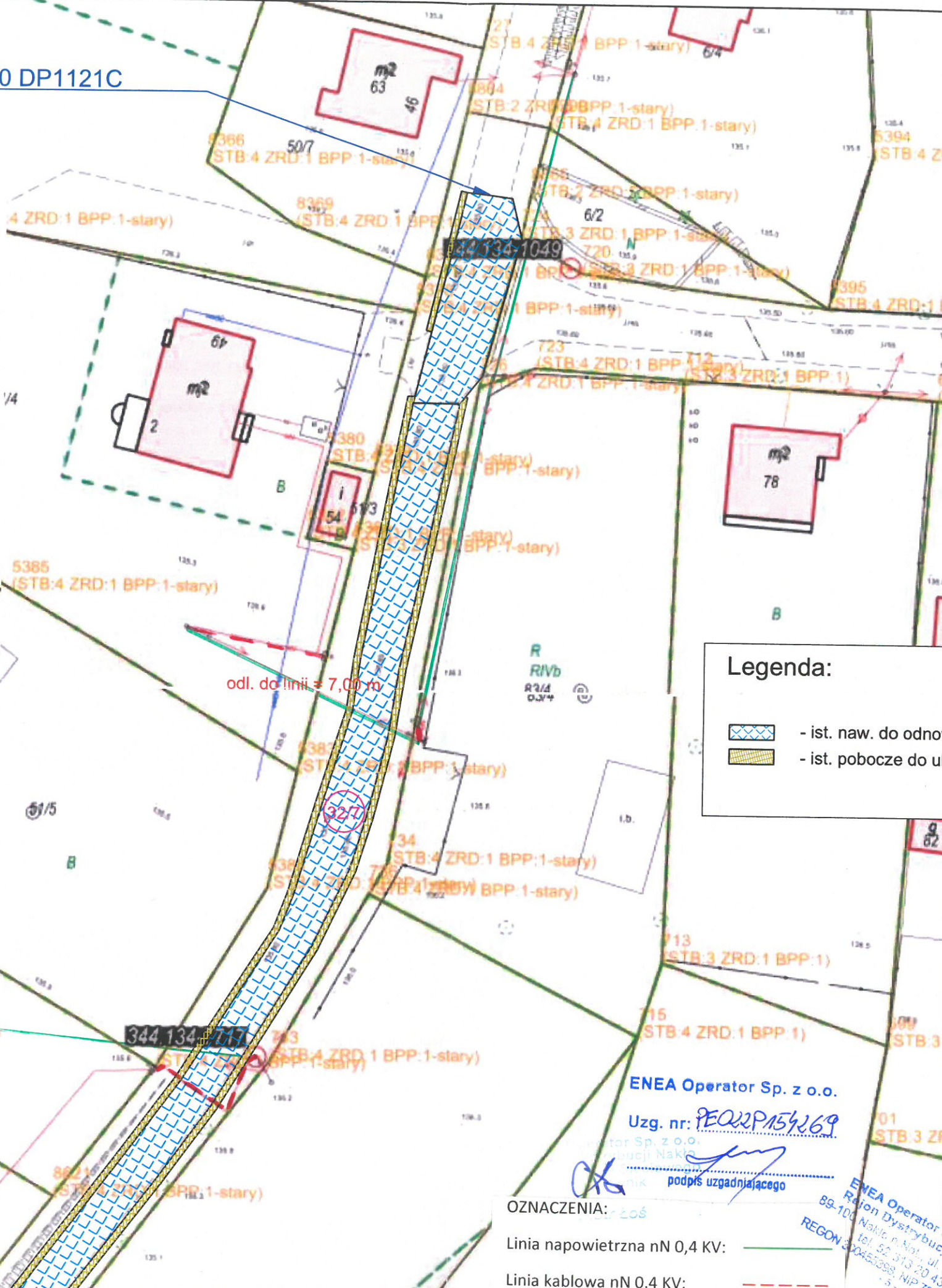
tel. +48 / 61 850 41 10
faks +48 / 61 850 44 47

NIP 782 237 71 60
REGON 300455398



kontakt@operator.enea.pl
www.operator.enea.pl



,00 DP1121C





Legenda:

-  - ist. naw. do odnow
-  - ist. pobocze do uk

ENEa Operator Sp. z o.o.

Uzg. nr: PEQ2P154269


 podpis uzgadniajacego

- OZNACZENIA:**
- Linia napowietrzna nN 0,4 KV: 
 - Linia kablowa nN 0,4 KV: 
- (Własność Enea Operator)

ENEa Operator
 Rejon Dystrybucyjny
 89-100 Nakle, ul. ...
 tel. 52 313 20 43
 REGON 300453338, NIP 782-...

ZAKŁAD GOSPODARKI KOMUNALNEJ
Spółka z o.o.
ul. E. Orzeszkowej 8
89-400 Sępólno Krajeńskie
tel. 52 388-22-86
NIP 555-000-66-60

ZSK Sępólno K. w Sępólnie K.
jako gestora sieci wodociągowej
nie wnosi uwagi do zamierzonego
zadania

Prezes Zarządu
Dyrektor Zakładu

mgr Dariusz Krakowiak

Sępólno K. 29.07.2022

84/3

enda:

- ist. naw. do odnowy - 2770 m²
- ist. pobocze do ulepszenia - 905 m²

Temat opracowania:

Odnowa drogi publicznej kategorii powiatowej nr 1121 C relacji Jazdrowo - Iłowo - Sępólno Krajeńskie na odcinku o długości 0,610 km zlokalizowanym pomiędzy km 5+120 a km 5+730 jej przebiegu, w granicach działek o n-rach ewid.: 32/3, 32/4, 32/7, obręb ewid. Radońsk, jednostka ewid. Sępólno Krajeńskie, gmina Sępólno Krajeńskie, powiat sępoleński, województwo kujawsko - pomorskie

Tytuł rysunku:

PLAN SYTUACYJNY

Skala:

1:500

Nr rys.:

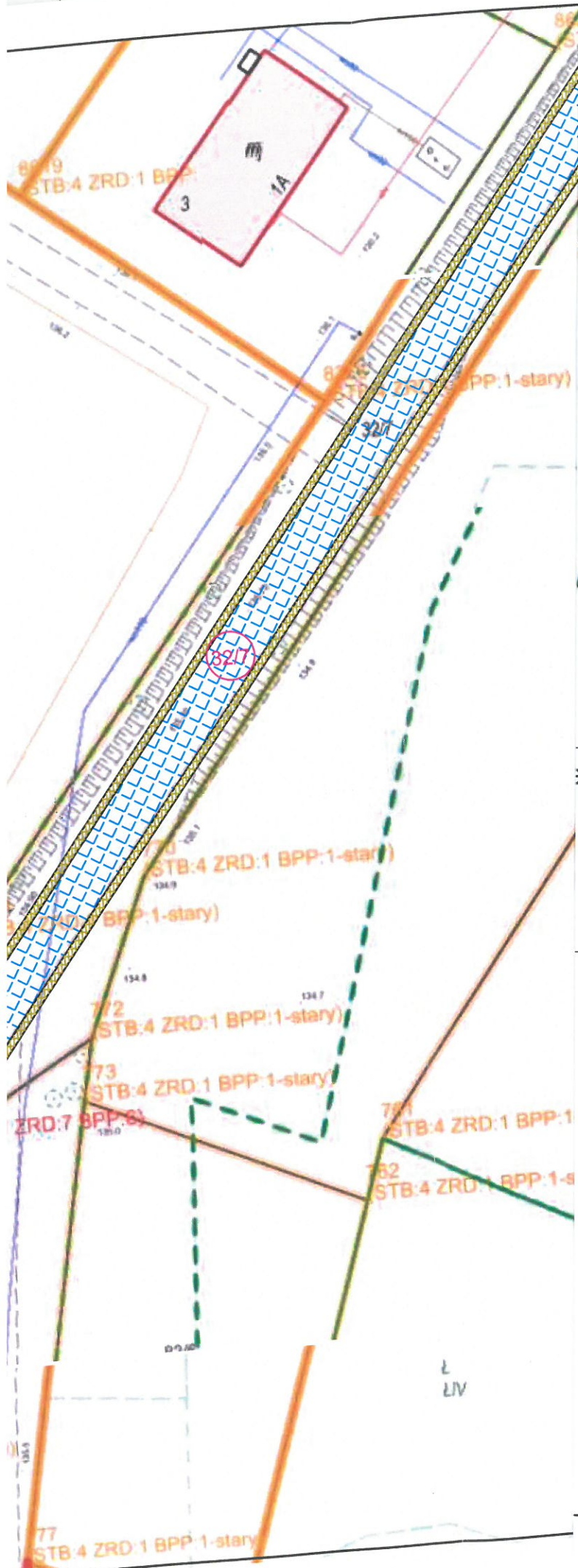
R.U

Opracowanie:

mgr. inż. Olga
ECKERT-GAPPA

Data:

07.2022



ZAKŁAD GOSPODARKI KOMUNALNEJ
 Spółka z o.o.
 ul. E. Orzeszkowej 8
 80-400 Sępólno Krajeńskie
 tel. 52 388-22-86
 NIP 555-000-66-60

ZGK Sp. z o.o. w Sępólnie Krajeńskiej jako gestor sieci wodociągowej nie prosi uwagi do zamawiającego zadania

Prezes Zarządu
 Dyrektor Zakładu

mgr Dariusz Krakowiak

Sępólno ko. 29-07-2022

84/3

enda:

- ist. naw. do odnowy - 2770 m²
- ist. pobocze do ulepszenia - 905 m²

Temat opracowania:

Odnowa drogi publicznej kategorii powiatowej nr 1121 C relacji Jazdrowo - Ilowo - Sępólno Krajeńskie na odcinku o długości 0,610 km zlokalizowanym pomiędzy km 5+120 a km 5+730 jej przebiegu, w granicach działek o n-rach ewid.: 32/3, 32/4, 32/7, obręb ewid. Radońsk, jednostka ewid. Sępólno Krajeńskie, gmina Sępólno Krajeńskie, powiat sępoleński, województwo kujawsko - pomorskie

Tytuł rysunku:

PLAN SYTUACYJNY

Skala:

1:500

Nr rys.:

R.U.



Opracowanie:

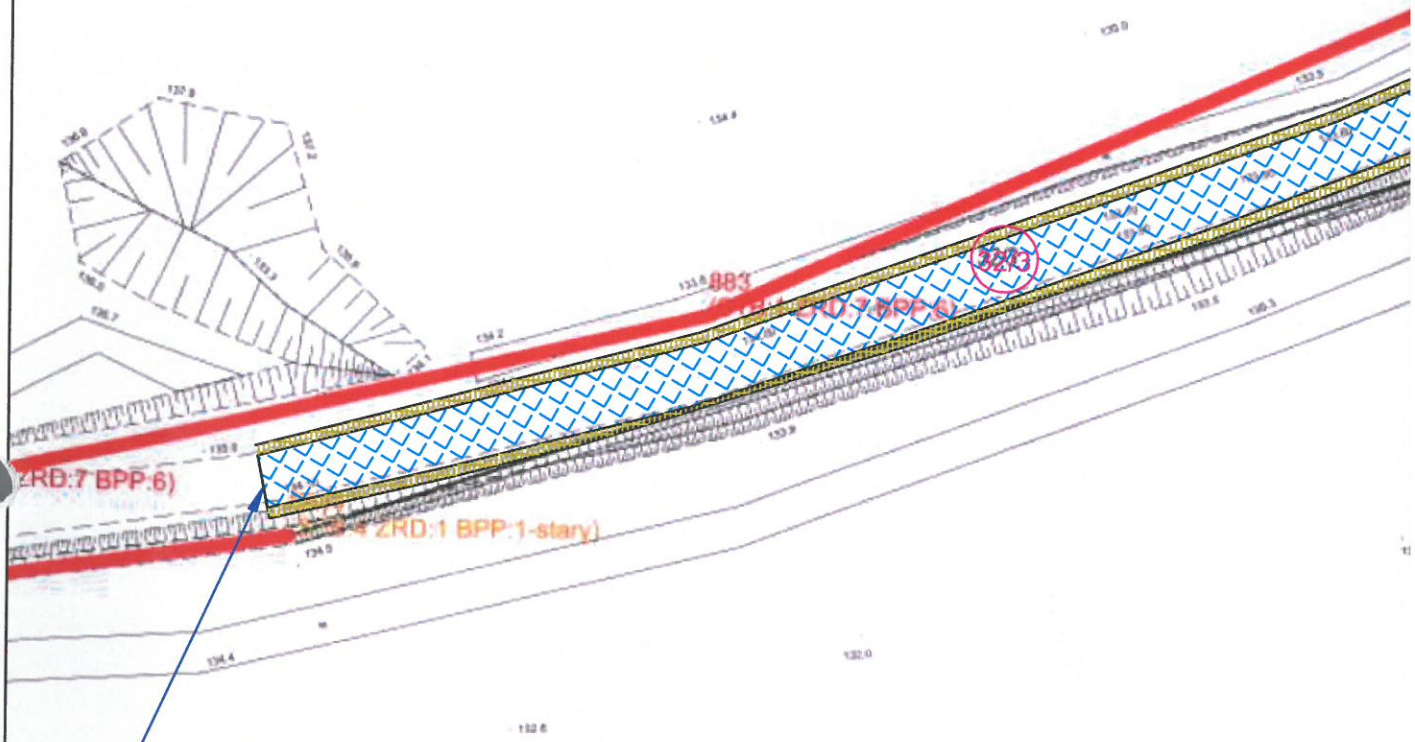
mgr. inż. Olga
 ECKERT-GAPPA

Data:

07.2022

Legenda:

-  - ist. naw. do odnowy - 2770 m²
-  - ist. pobocze do ulepszenia - 905 m²



PR = KM 5+120,00 DP1121C

GMINNA SPOŁKA WODNA
ul. T. Kościuszki 11
89-400 Sępólno Kr.
REGON 000762715
NIP 555-10-95-654

Ugodmiono pozostawienie

KIEROWNIK
Gminnej Spółki Wodnej
w Sępólnie Krajeńskim
Tobiasz Świniarski
Tobiasz Świniarski



Sępólno Krajeńskie, dnia 04.08.2022r.

GN.6641.3.2022.AR

**Zarząd Drogowy
w Sępólnie Krajeńskim**
ul. Koronowska 5
89-400 Sępólno Krajeńskie

W odpowiedzi na pismo ZD-RR.7011.02.2022.OE-G z dnia 27.07.2022 Starosta Sępoleński jako organ odpowiedzialny za ochronę znaków geodezyjnych, grawimetrycznych i magnetycznych dokonał uzgodnienia stanu punktów osnowy geodezyjnej.

Na terenie przeznaczonym pod inwestycje w zakresie budowy drogi powiatowej P1121 C na działkach 32/3,32/4,32/7, obręb Radońsk, gmina Sępólno Krajeńskie na podstawie materiałów powiatowego ośrodka dokumentacji geodezyjnej i kartograficznej ustalono, że znajduje się jeden punkt szczegółowej osnowy geodezyjnej nr 344.134.1050, którego znak w dobrym stanie technicznym, wskazuje na przydatność do pomiarów geodezyjnych.

W załączeniu przekazuje opis topograficzny punktu szczegółowej osnowy geodezyjnej nr 344.134.1050 z zaleceniem zachowania wysokiej ostrożności i wykonywaniem czynności w sposób nie zagrażający znakowi geodezyjnemu z zachowaniem art. 15 ustawy z dnia 17 maja 1989r. - Prawo geodezyjne i kartograficzne (Dz. U. Z 2021 poz.1990).

Z poważaniem

Z up. STAROSTY
Agnieszka Rembelska
Kierownik
Powiatowego Ośrodka Dokumentacji
Geodezyjnej i Kartograficznej
w Sępólnie Krajeńskim

/podpisano elektronicznie/



Signed by /
Podpisano przez:
Agnieszka Maria
Rembelska
Powiat Sępoleński
Date / Data:
2022-08-04 15:33

Otrzymują:

Adresat

Aa.

Załącznik:

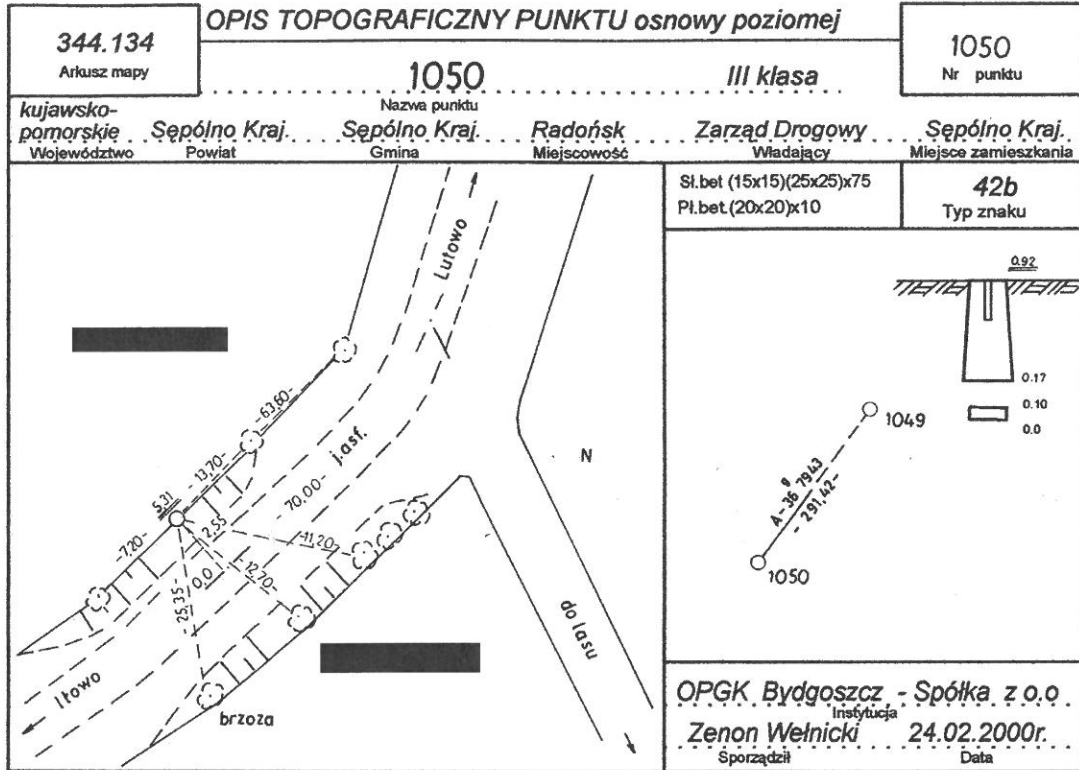
1. Opis topograficzny punktu szczegółowej osnowy geodezyjnej nr 344.134.1050.

Numer punktu:
Stary nr pkt: **344.134-1050**
Nazwa: RADOŃSK
Głowica:
Stan: dobry
Położenie na granicy: punkt granicy działki
Operat: P.0413.2000.49 (0-642/1998)
Osnowa poz.: Gps Powiat
Osnowa wys.:
Szerokość geograficzna: 53° 25' 45.51"
Długość geograficzna: 17° 24' 48.41"
Wysokość elipsoidalna: 163.028
Typ: Centr
Typ zabudowy:
Rodzaj:
Typ stabilizacji: Naziemny z częścią podziemną
Sposób wyznac. wsp.: Z dokładnego pomiaru GNSS
Sposób wyznac. wys.:
Jednostka ewidencyjna:
Ulica:
Lokalizacja:

Rodzaj wysokości:
Punkt odn. wys.:
Opis topograficzny: POSIADA
Protokół przekazania:
Numer GEOS:
Szczeg. typ stab.: kamień i podziemna płyta
Cecha
Błąd położenia: nie przekracza dopuszczalnej wartości
Rok powstania: 2000
Rok poprz. obserwacji: 2014
Rok ostat. obserwacji: 2015
Klasa triangulacji:
Wysokość góry znaku:
Wysokość dołu znaku:
Wysokość zabudowy:
Rząd:
Numer ciągu:
Numer arch. pkt:
Miejscowość:
Numer adresowy:

Uwagi: 08.03.2014 r. - KERG: 959/2013 - stan dobry 13.12.2014 r. - ID: GN.6640.1047.2015 - stan dobry, możliwość pomiaru GNSS
 28.01.2015 r. - ID: GN.6640.87.2015 - stan dobry 01.12.2015 r. - ID: GN.6640.1149.2015 - stan dobry

<i>Układ wsp.</i>	<i>X</i>	<i>Y</i>	<i>Śr. błąd położ.</i>	<i>Wyrównanie</i>	<i>Data arch.</i>	<i>Uwagi</i>
2000 strefa 6 (18°)	5922103.75	6461017.70		Nie		Współrzędna pozyskana w drodze transformacji
65 strefa 3	5981974.19	3528049.97		Nie		
<i>Układ wys.</i>	<i>H</i>	<i>Śr. błąd H</i>	<i>Wyrównanie</i>	<i>Data arch.</i>	<i>Uwagi</i>	
Kronstadt 86	136.28		Nie			



Wykreśliła Zyta Zielirska