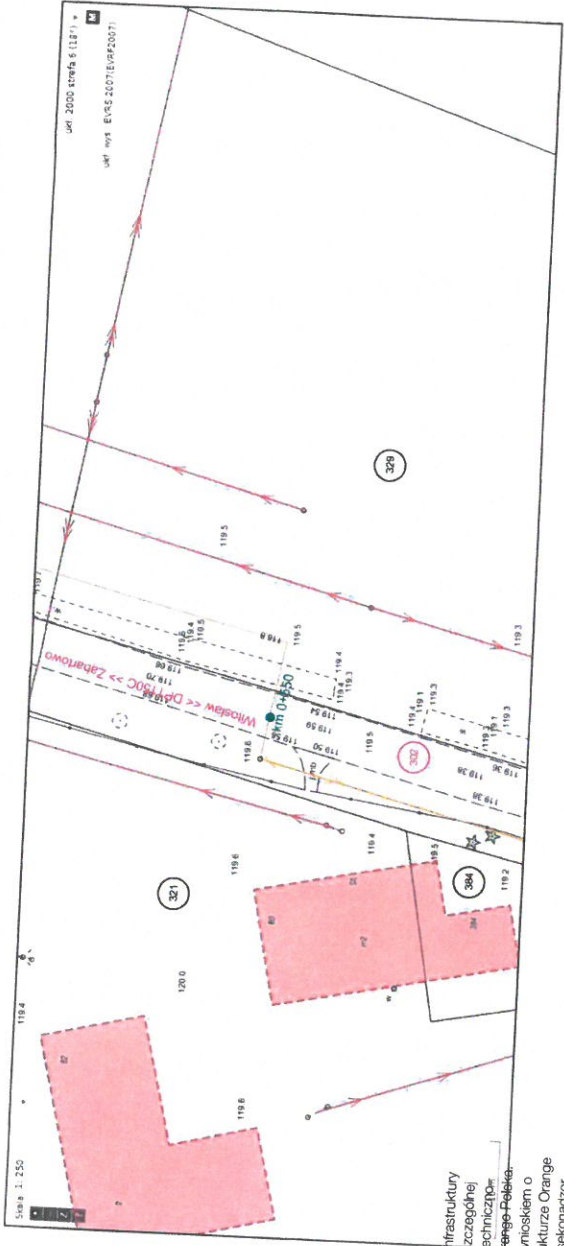


obręb ewid. Zabartowo, gmina Wręcbork



Orange Polska S.A.
Infrastruktura i Serwis Usług
Zarządzanie Zasobami Infrastruktury i
Obsługi Klienta
Al. Jerozolimskie 160 02-326 Warszawa

Nr uzgodnienia:

5327/TTDSILU/P/2024

1. Przy skrzyżowaniach i zbliżeniach do 1m od osi istniejącej infrastruktury telekomunikacyjnej prace prowadzić ręcznie z zachowaniem szczególnej ostrożności zgodnie z obowiązującymi normami i przepisami techniczno-budowlanymi pod nadzorem właściełskim przedstawiciela Orange Polska.
2. Przed planowanym rozpoczęciem robót należy wystąpić z wnioskiem o realizację nadzoru właściełskiego wg zasad pracy na infrastrukturze Orange Polska podanych na stronie internetowej www.orange.pl/wnioseknadzor w/w wniosku, będzie traktowane jako nielegalne i zgłaszane do organów ścigania oraz Państwowego Inspektora Nadzoru Budowlanego z wszelkimi tego konsekwencjami.
3. Każde wejście na infrastrukturę własności Orange Polska bez złożonego zgłoszenia oraz Państwowego Inspektora Nadzoru Budowlanego z wszelkimi tego konsekwencjami.
4. W przypadku nie zastosowania się do w/w uwag całość kosztów związanych z usunięciem ewentualnych awarii oraz zabezpieczeniem istniejących urządzeń telekomunikacyjnych poniesie Inwestor (Wykonawca).

Uzgodnił: *Andrzej Mikolaj*

Uzgodniono w Orange Polska S.A.

Informuję, że na obszarze objętych opracowaniem istnieją prawdopodobnie występowanie niezumientaryzowanych urządzeń technicznych. Jeżeli w trakcie wizji lokalnej, zostaną stwierdzone różnice pomiędzy danymi otrzymanymi z OPL, a stanem w terenie, należy je niezwłocznie zgłosić do Orange i uzgodnić z właściełcą urządzeń teletechnicznych (sieci) oraz ująć w projekcie zamierzeń.

Uzgodnienie ważne jest 12 miesięcy.

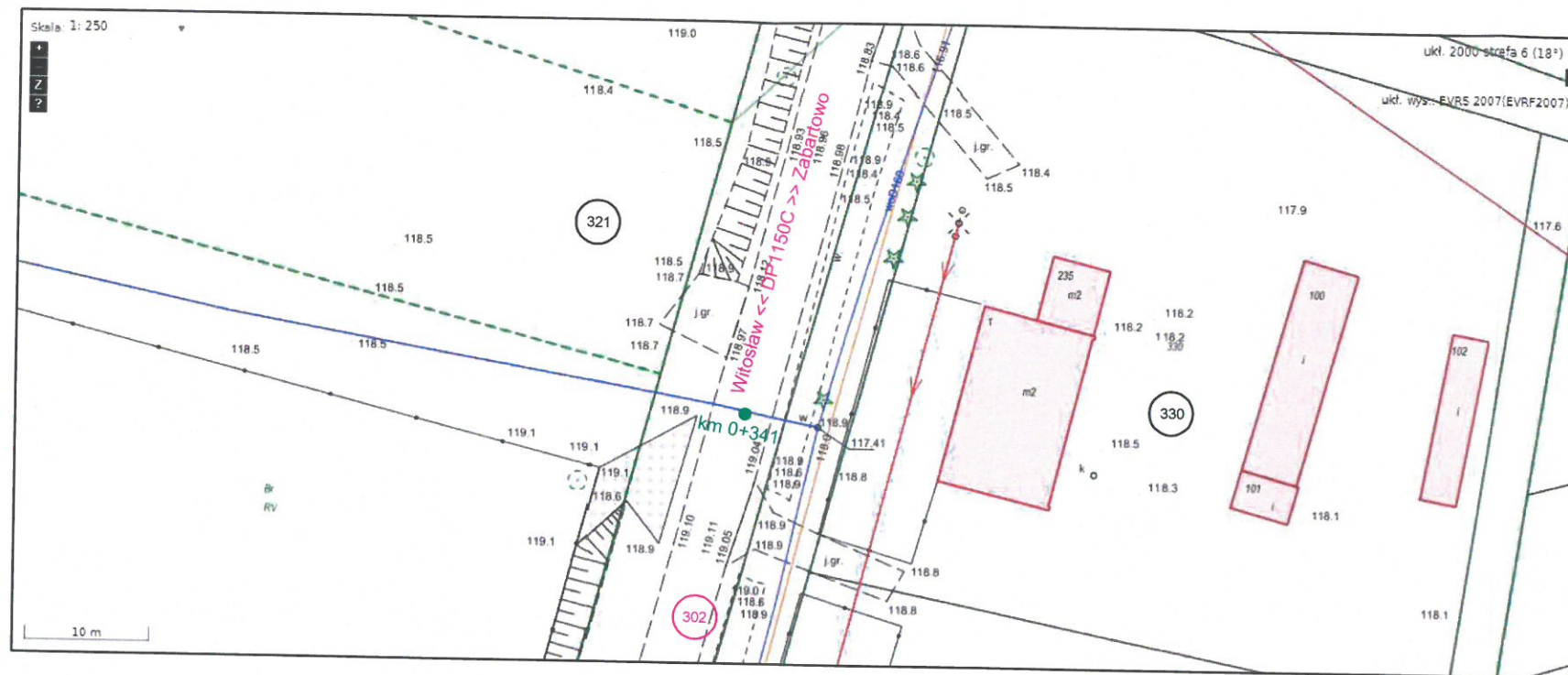
Nr uzgodnienia: 5327/TTDSILU/P/2024 08-04-2024

Podpis: *Andrzej Mikolaj*

Temat opracowania: Remont wybranych odcinków dróg publicznych kategorii powiatowej należących do Powiatu Sępoleńskiego - DP1150C na odc. 0-500 km zlokalizowanym pomiędzy km 0+180, a km 0+680 tej przebiegu		
Tytuł rysunku: Rysunek uzgodnieniowy	Skala: 1:500	Nr rys.: 1.12
Opracowanie: mgr. inż. Olga ECKERT-GAPPA	Data: 02.2024	

RR Kd.O.E.-G.
 10.04.2024.

obręb ewid. Zabartowo, gmina Więcbork




Zakład Gospodarki Komunalnej
 Spółka z o.o.
 ul. Pocztowa 2, 89-410 Więcbork
UZGODNIŁO POZYTYWNE
 02.04.2024
 Dnia:
 ds. wodociągów i ciepłownictwa
 Inż. Paweł Tereszkiwicz

Temat opracowania:		
Remont wybranych odcinków dróg publicznych kategorii powiatowej należących do Powiatu Sępoleńskiego - DP1150C na odc. odł. 0,500 km zlokalizowanym pomiędzy km 0+180, a km 0+680 jej przebiegu		
Tytuł rysunku:	Skala:	Nr rys.:
Rysunek uzgodnieniowy	1:500	1.5
Opracowanie:	mgr. inż. Olga ECKERT-GAPPA	Data:
		03.2024

AS K.O.O.E.-G.
10.05.2024.

Nakło nad Notecią, dnia 02-05-2024
MU/KA/l.dz. PEO24P062970



**ZARZĄD DROGOWY
W SĘPÓLNIE KRAJEŃSKIM
Ul. Koronowska 5
89-400 Sępólno Krajeńskie**

Uzgodnienie

dotyczy: Projekt zagospodarowania terenu dla zadania pn. „Remont wybranych odcinków dróg publicznych kategorii powiatowej należących do Powiatu Sępoleńskiego”, w zakresie DP nr 1150C na odcinku o dł. 500 km na działce nr 302, obręb Zabartowo, gm. Więcbork.

Odpowiadając na pismo ZD-RR.7011.02.2022.OE-G z dnia 12.04.2024 r. (data wpływu 16.04.2024 r.) przesyłamy uzgodniony 1 egzemplarz projektu mapy sytuacyjnej z naniesioną siecią elektroenergetyczną oraz pozytywnie zaopiniowane profile zwisów napowietrznej linii elektroenergetycznej.

Przedłożenie mapy syt. uzgadnia się na następujących warunkach:

1. Istniejąca sieć elektroenergetyczna własność ENEA Operator Sp. z o. o. zaznaczono i opisano na mapie sytuacyjnej.
2. Zastrzegamy możliwość wystąpienia na terenie, urządzeń i kabli niezinventaryzowanych wyłączonych z eksploatacji. Powyższy fakt należy niezwłocznie zgłosić do RD Nakło.
3. Wykonawca z 14 – dniowym wyprzedzeniem pisemnie powiadomi o rozpoczęciu prac RD Nakło i sprawdzi aktualność naniesień.
4. Przy prowadzeniu prac w razie odkrycia urządzeń elektroenergetycznych należy niezwłocznie powiadomić RD Nakło i po wyłączeniu urządzeń spod napięcia i pod nadzorem zabezpieczyć przed uszkodzeniem i osiadaniami ziemi poprzez nałożenie na odkryte kable na całej szerokości wykopu rur osłonowych dwudzielnych typu Arot. Skrzyżowania i zbliżenia wykonać zgodnie z obowiązującymi normami a przed zasypaniem zgłosić do odbioru.
5. ENEA Operator Sp. z o.o. informuje że nie będzie ponosiła kosztów przebudowy i poziomowania swoich urządzeń w przypadku zmiany rzędnych wysokości terenu w wyniku realizacji projektu.
6. Zobowiązuje się Inwestora i Wykonawcę robót do przeprowadzenia prac w sposób wykluczający możliwość powstania awarii sieci elektroenergetycznej na skutek prowadzenia tych prac.
7. Uzgodnienie jest ważne przez 6 miesięcy od daty wydania.
8. Niniejsze uzgodnienie jest niezbędnym załącznikiem do projektu.
9. W przypadku kolizji istniejącej sieci elektroenergetycznej z planowanymi robotami budowlanymi lub remontowymi w szczególności w przypadku zbliżenia się do urządzeń znajdujących się pod napięciem, przed przystąpieniem do pracy należy wystąpić do RD Nakło o wyłączenie w uzgodnionym terminie urządzeń elektroenergetycznych spod napięcia.

Z poważaniem

Sprawę prowadzi: Krzysztof Allnoch
Tel.: 52 313 20 51

Załączniki:

- 1) Mapa sytuacyjna – 1 egz.
- 2) Profil – 4 egz.
- 3) Zasady przetwarzania informacji – 1 egz.

k/o
MU-a/a

NEA Operator Sp. z o.o.
Rejon Dystrybucji Nakło
ul. Koronowska 5
89-400 Sępólno Krajeńskie
Piotr Łoś

Centrala

ENEA Operator Sp. z o.o.
60-479 Poznań, ul. Strzeszyńska 58

tel. +48 / 61 850 40 00
faks +48 / 61 884 59 57

NIP 782 237 71 60
REGON 300455398

kontakt@operator.enea.pl
www.operator.enea.pl

ENEa Operator Sp. z o.o.
Rejon Dystrybucji Nakło
89-100 Nakło n. Not., ul. Nowa 41A
tel. 52 342 20 43
REGON 300456000, NIP 782-23-77-160

OZNACZENIA:

Linia napowietrzna WN 110 KV:

(Własność Enea Operator)

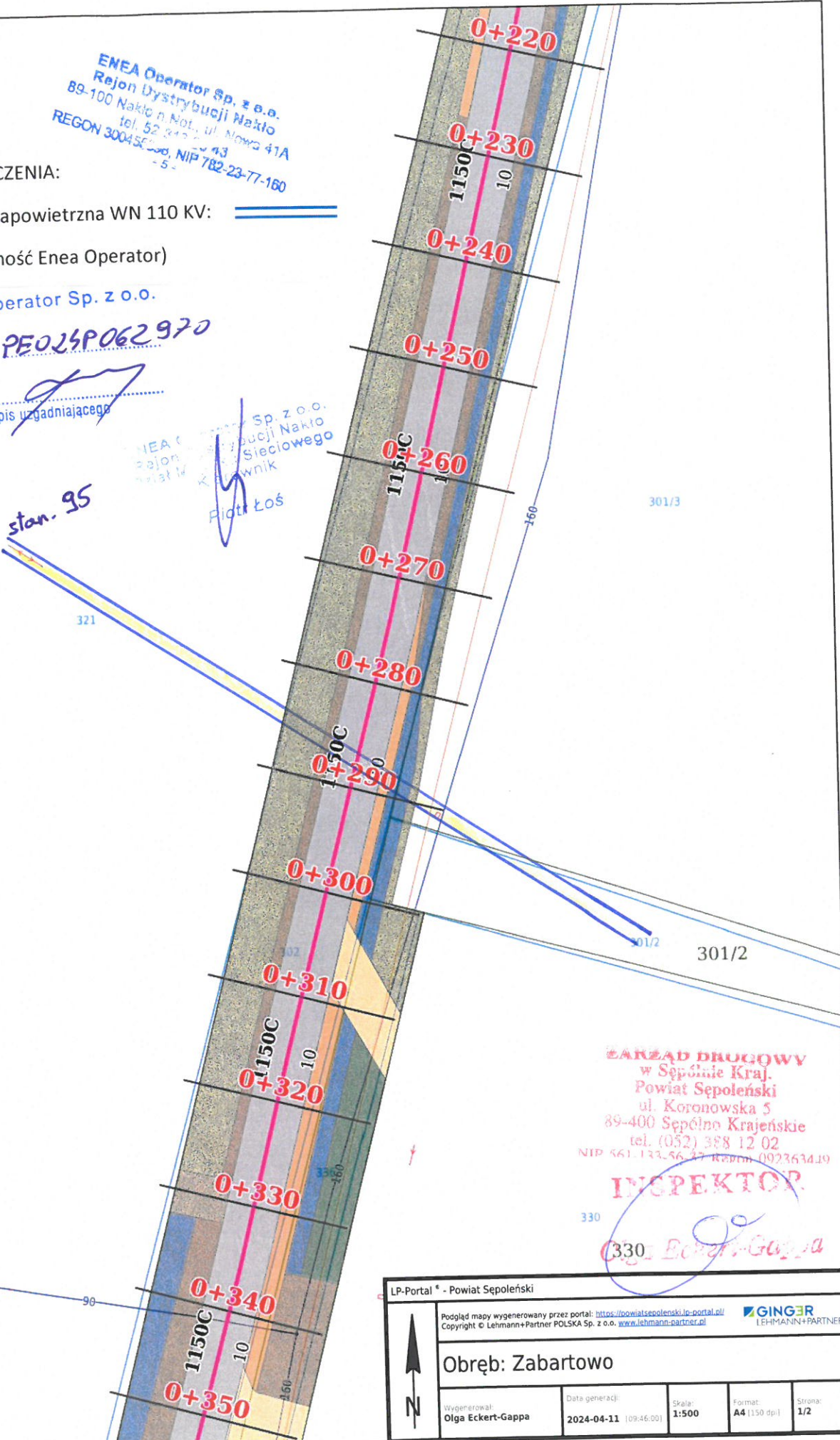
ENEa Operator Sp. z o.o.

Uzg. nr: PE025P062970

podpis uzgadniającego

stan. 95

ENEa Operator Sp. z o.o.
Rejon Dystrybucji Nakło
Pracownik
Ridziński



ZARZĄD DRUGOWY
w Śepólnie Kraj.
Powiat Śepoleński
ul. Koronowska 5
89-400 Śepólna Krajeńskie
tel. (052) 388 12 02
NIP 661-133-56-37 REGON 092363419

INSPEKTOR
330
Olga Eckert-Gappa

LP-Portal[®] - Powiat Śepoleński

Podgląd mapy wygenerowany przez portal: <https://powiatsepoleński.lp-portal.pl/>
Copyright © Lehmann+Partner POLSKA Sp. z o.o. www.lehmann-partner.pl



GINGER
LEHMANN+PARTNER

Obręb: Zabartowo


Wygenerował: Olga Eckert-Gappa	Data generacji: 2024-04-11 [09:46:00]	Skala: 1:500	Format: A4 (150 dpi)	Strona: 1/2
--	---	------------------------	--------------------------------	-----------------------

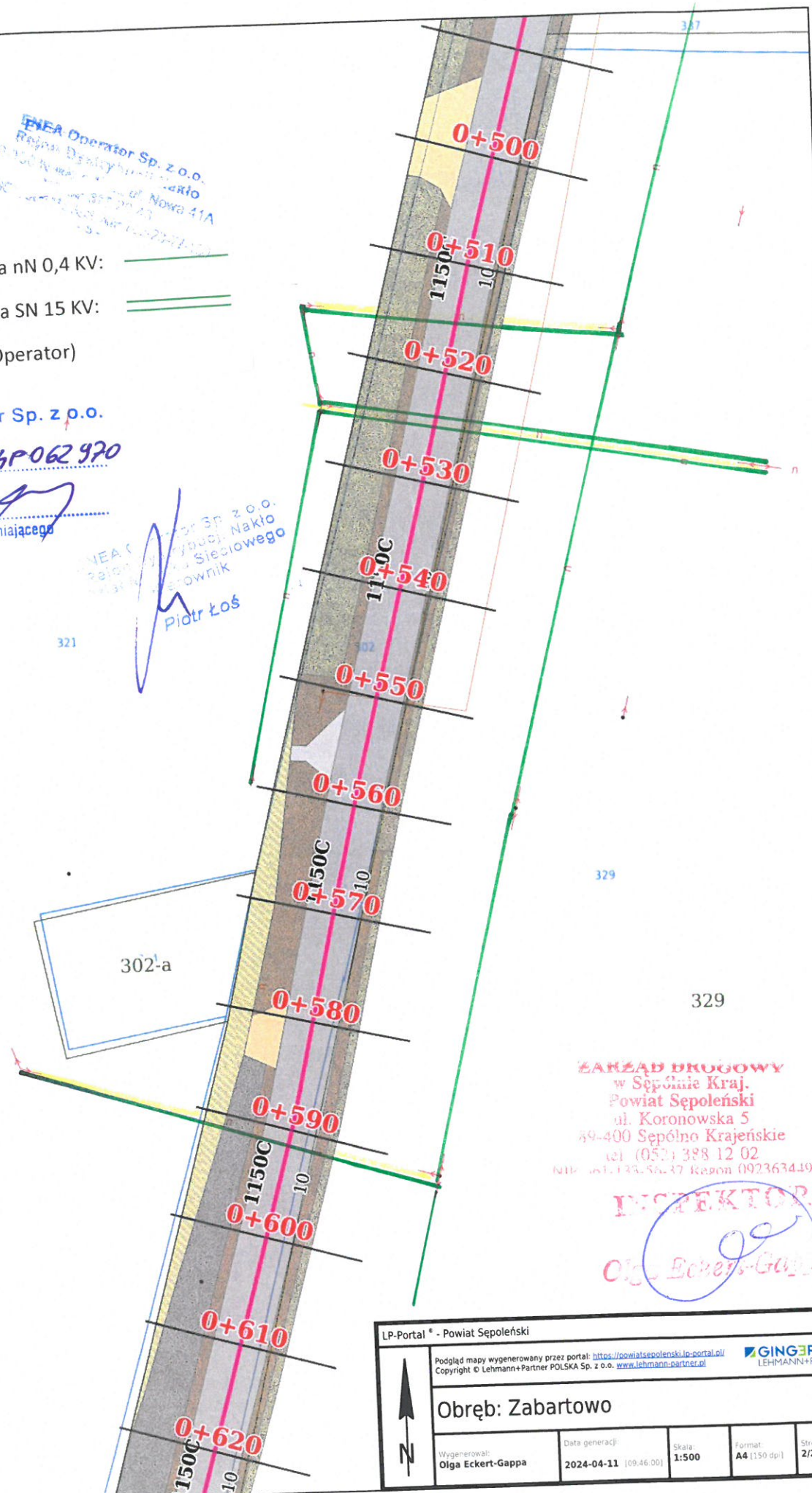
ENEA Operator Sp. z o.o.
 Region Działalności: Łódź
 ul. Nowa 41A
 90-100 Łódź

OZNACZENIA:


- Linia napowietrzna nN 0,4 KV: 
- Linia napowietrzna SN 15 KV: 
- (Własność Enea Operator)

ENEA Operator Sp. z p.o.
 Uzg. nr: PE034P062970


podpis uzgodniającego

 ENEA Operator Sp. z o.o.
 ul. Rybacka, Nakło
 ul. Stępczowska 1
 90-100 Łódź
 Piotr Łoś



ZARZĄD DRUGOWY
 w Sepólnie Kraj.
 Powiat Sepoleński
 ul. Koronowska 5
 49-400 Sepólno Krajeńskie
 tel. (052) 388 12 02
 NIP: 631-133-56-47 Regon: 092363410

INSPEKTOR

 Olga Eckert-Gappa


LP-Portal * - Powiat Sepoleński

Podgląd mapy wygenerowany przez portal: <https://powiatsepoleński.lp-portal.pl/>
 Copyright © Lehmann+Partner POLSKA Sp. z o.o. www.lehmann-partner.pl 

Obręb: Zabartowo

Wygenerował: Olga Eckert-Gappa	Data generacji: 2024-04-11 (09:46:00)	Skala: 1:500	Format: A4 (150 dpi)	Strona: 2/2
-----------------------------------	--	-----------------	-------------------------	----------------

Skrzyżowanie z napowietrzną linią energetyczną:



ENEA Operator Sp. z o.o.

ENEA Operator Sp. z o.o.
Region Dystrybucji i Usług
dział W. Sieciowe
Kierownik
Piotr Łoś

Uzg. nr: PEO24P062970

.....
podpis uzgadniającego

Temat opracowania:

Remont wybranych odcinków dróg publicznych kategorii powiatowej należących do Powiatu Sępoleńskiego, w zakresie DP nr 1150C na odcinku o długości 0,500 km zlokalizowanym pomiędzy km 0+180, a km 0+680 jej przebiegu.

Tytuł rysunku:

Wysokość linii napowietrznej

Nr rys.:

3.1

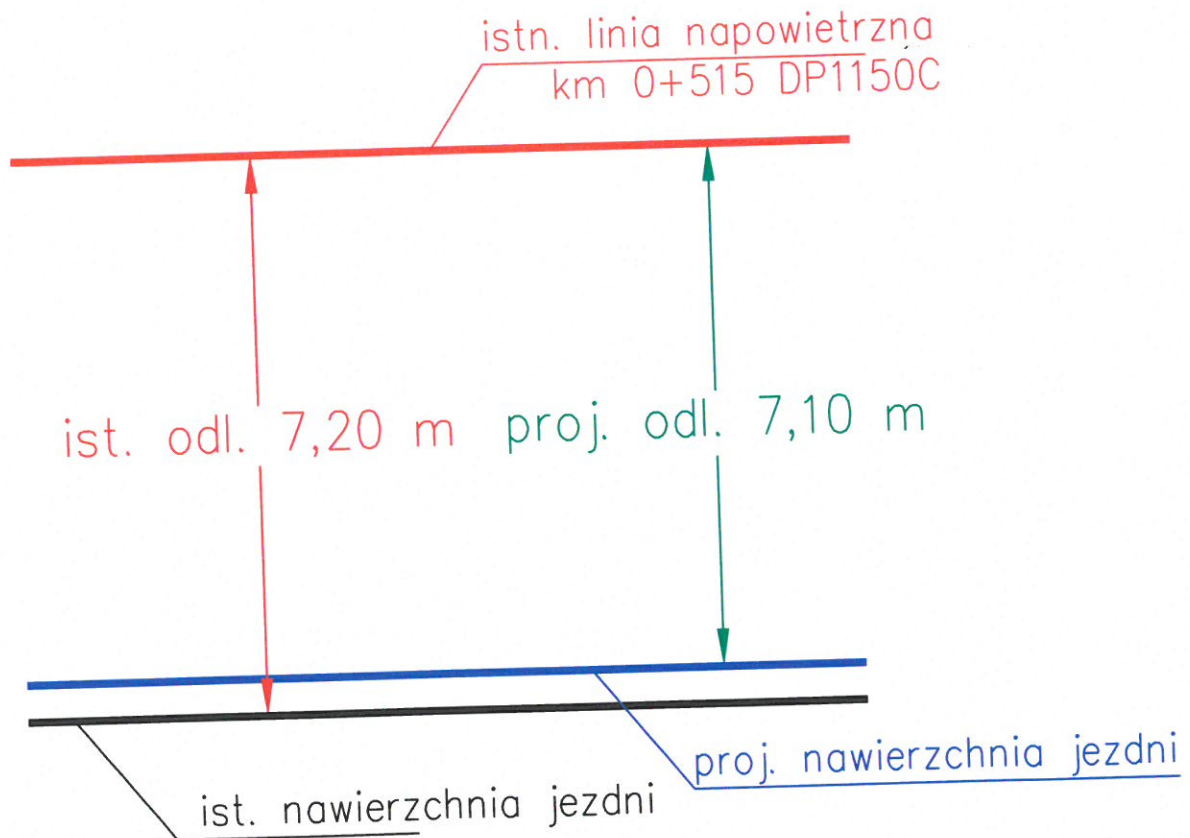
Opracowała:

mgr inż. Olga Eckert - Gappa

Data:

04.2024

Skrzyżowanie z napowietrzną linią energetyczną:



ENEA Operator Sp. z o.o.

Uzg. nr: 7E024P062970

ENEA Operator Sp. z o.o. podpis uzgadniającego
Rejon Dystrybucji Nakło
Złoty Stok Sieciowego
Pracownik

Piotr Łoś

Temat opracowania:

Remont wybranych odcinków dróg publicznych kategorii powiatowej należących do Powiatu Sępoleńskiego, w zakresie DP nr 1150C na odcinku o długości 0,500 km zlokalizowanym pomiędzy km 0+180, a km 0+680 jej przebiegu.

Tytuł rysunku:

Wysokość linii napowietrznej

Nr rys.:

3.2

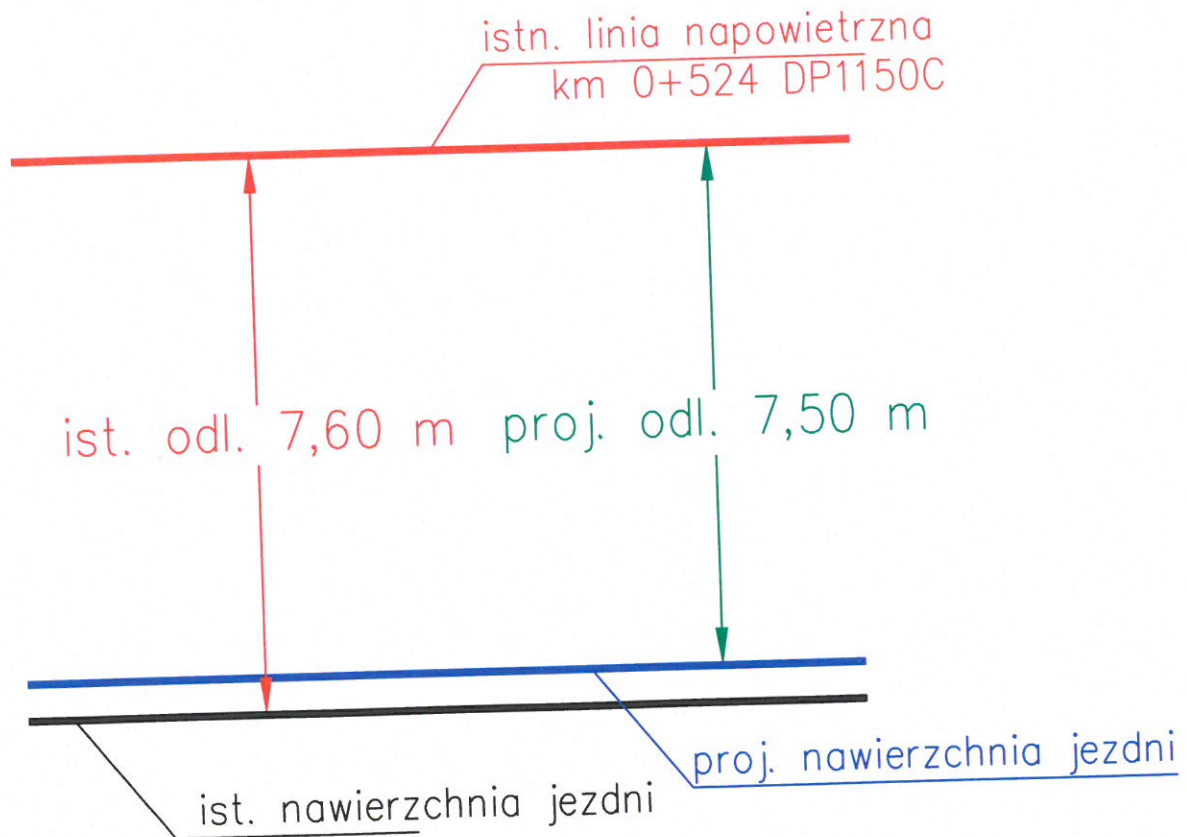
Opracowała:

mgr inż. Olga Eckert - Gappa

Data:

04.2024

Skrzyżowanie z napowietrzną linią energetyczną:



ENEA Operator Sp. z o.o.

Uzg. nr. PE024P062 970

ENEA Operator Sp. z o.o.
Biuro Operacji i Rozwoju Sieciowego
Kierownik

podpis uzgadniającego

Piotr Koś

Temat opracowania:

Remont wybranych odcinków dróg publicznych kategorii powiatowej należących do Powiatu Sępoleńskiego, w zakresie DP nr 1150C na odcinku o długości 0,500 km zlokalizowanym pomiędzy km 0+180, a km 0+680 jej przebiegu.

Tytuł rysunku:

Wysokość linii napowietrznej

Nr rys.:

3.3

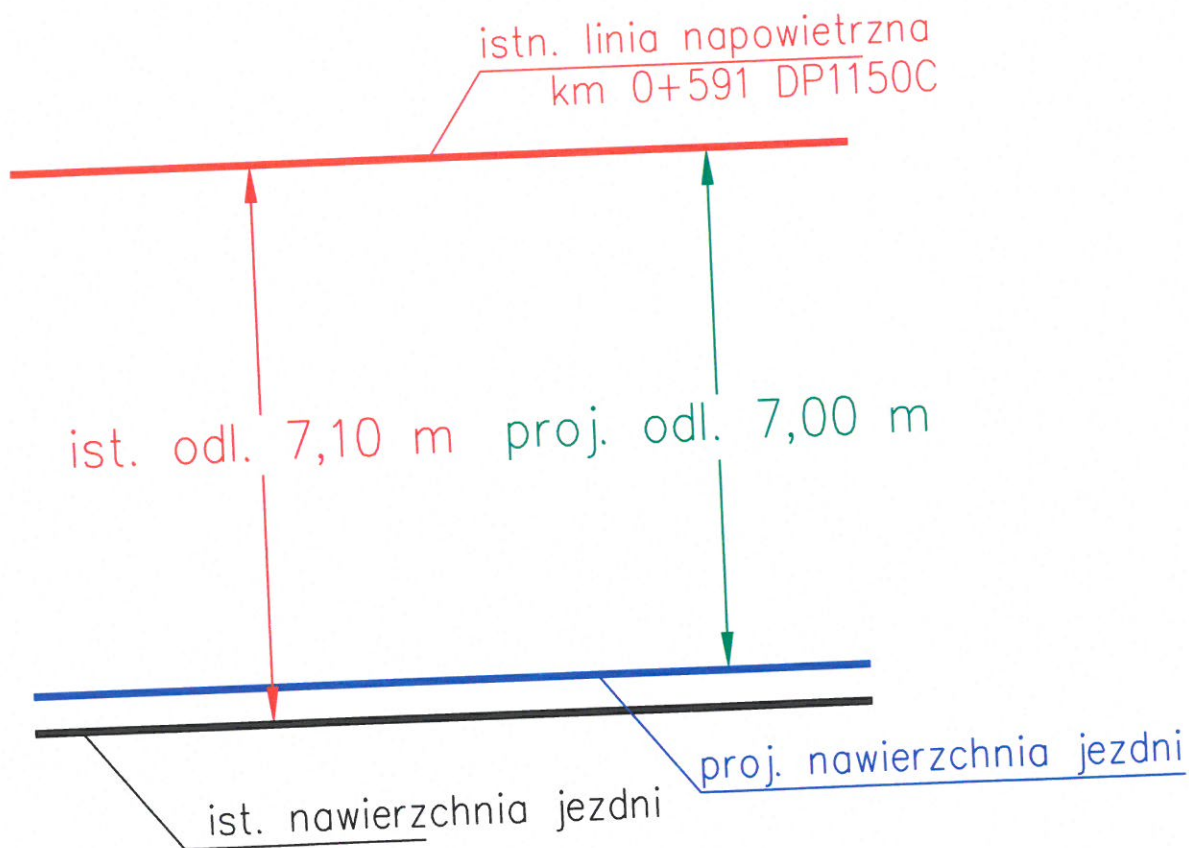
Opracowała:

mgr inż. Olga Eckert - Gappa

Data:

04.2024

Skrzyżowanie z napowietrzną linią energetyczną:



ENEA Operator Sp. z o.o.

Uzg. nr: PE024P062930

ENEA Operator Sp. z o.o. podpis uzgadniającego
Rejon Dystrybucji Nakło
Dział Inżynierii Sieciowego
Piotr Łus

Temat opracowania:

Remont wybranych odcinków dróg publicznych kategorii powiatowej należących do Powiatu Sępoleńskiego, w zakresie DP nr 1150C na odcinku o długości 0,500 km zlokalizowanym pomiędzy km 0+180, a km 0+680 jej przebiegu.

Tytuł rysunku:

Wysokość linii napowietrznej

Nr rys.:

3.4

Opracowała:

mgr inż. Olga Eckert - Gappa

Data:

04.2024