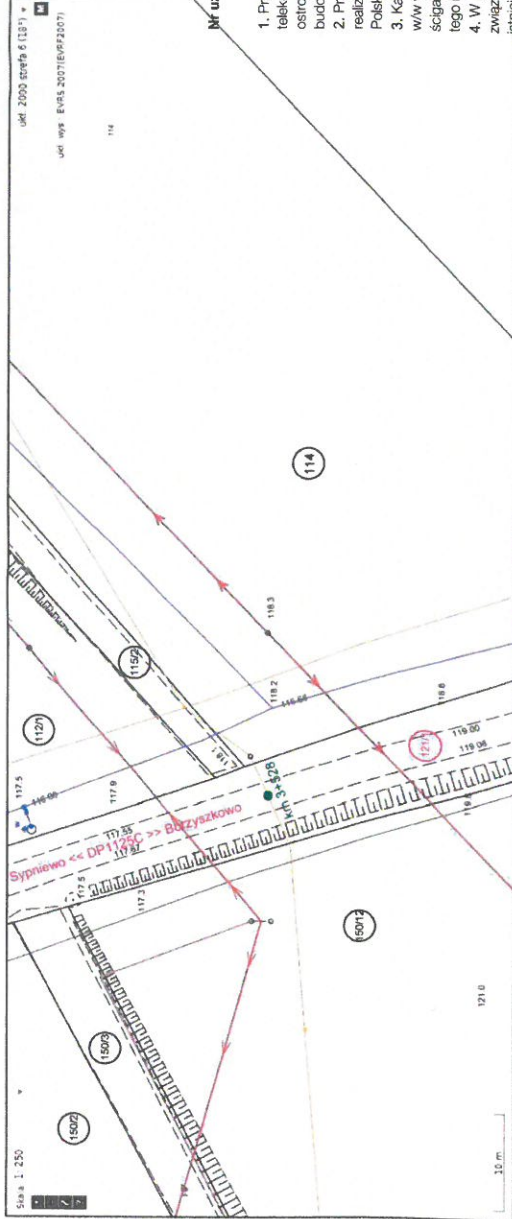


obręb ewid. Lubcza gmina Węcbork



Orange Polska S.A.
Infrastruktura i Serwis Usług
Zarządzanie Zasobami Infrastruktury i
Obsługi Klienta
Al. Jerozolimskie 160 02-326 Warszawa

M uzgodnienia:

5327/TTDSILU/P/2024

1. Przy skrzyżowaniach i zbliżeniach do 1m od osi istniejącej infrastruktury telekomunikacyjnej prace prowadzić zgodnie z zachowaniem szczególnej ostrożności zgodnie z obowiązującymi normami i przepisami techniczno-budowlanymi pod nadzorem właściciela przedsięwzięcia Orange Polska.
2. Przed planowanym rozpoczęciem robót należy wystąpić z wnioskiem o realizację nadzoru właścicielskiego wg zasad pracy na infrastrukturze Orange Polska podanych na stronie internetowej www.orange.pl/wniosekondatcy
3. Każde wejście na infrastrukturę własności Orange Polska bez zezwolenia w/w wniosku, będzie traktowane jako nielegalne i zgłaszane do organów ścigania oraz Państwowego Inspektora Nadzoru Budowlanego z wszelkimi tego konsekwencjami.
4. W przypadku nie zastosowania się do w/w uwag całość kosztów związanych z usunięciem ewentualnych awarii oraz zabezpieczeniem istniejących urządzeń telekomunikacyjnych poniesie Inwestor (Wykonawca).

Uzgodnił: *Dariusz Nabal*

Uzgodniono w Orange Polska S.A.

Informuje, że na obszarze objętym opracowaniem istnieje prawdopodobieństwo występowania niezamierzonych urządzeń technicznych. Jeżeli w trakcie wizji lokalnej, zostaną stwierdzone różnice pomiędzy danymi otrzymanymi z OPL a stanem w terenie, należy je niezwłocznie zgłosić do Orange i uzgodnić z właścicielem urządzeń teletechnicznych (sekcji) oraz ulic w projekcie zamierzeń.

Uzgodnienie ważne jest 12 miesięcy.

Nr uzgodnienia: **5327/TTDSILU/P/2024** 08-04-2024

Podpis: *Dariusz Nabal*

Temat opracowania:

Remonty wybranych odcinków dróg publicznych kategorii powiatowej należących do Powiatu Sepeleńskiego - DP1125C na odc. od: 1.036 km zlokalizowanym pomiędzy km 3+204, a km 4+320 jej przebiegu

Tytuł rysunku:

Rysunek uzgodnieniowy

Skala:

1:500

Nr rys.:

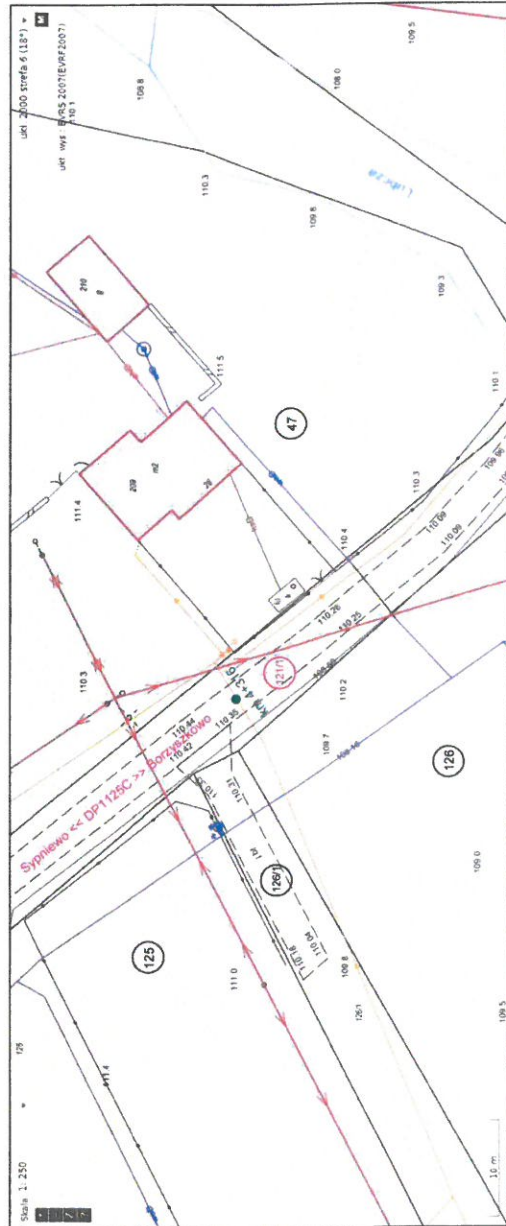
1.5

Opracowanie:

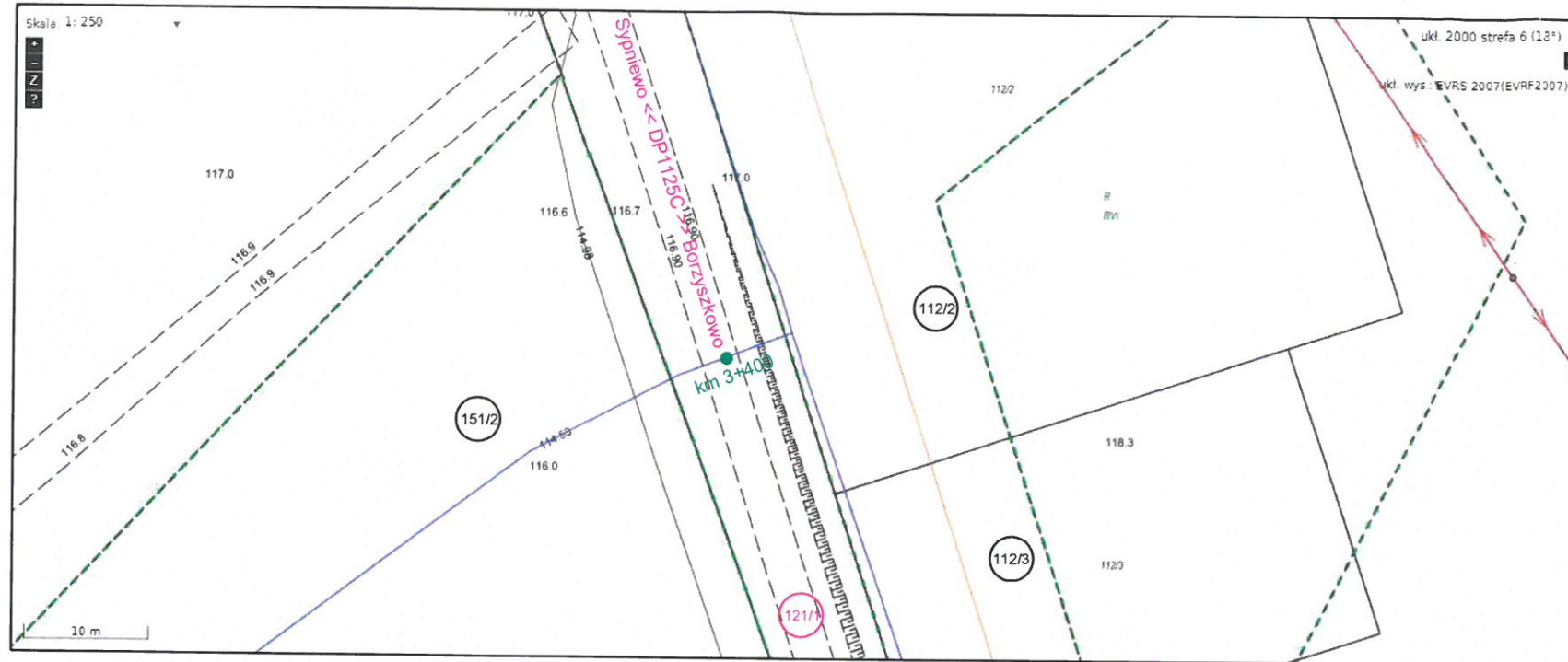
mgr. inż. Olga ECKERT-GAPPA

Data:

02.2024

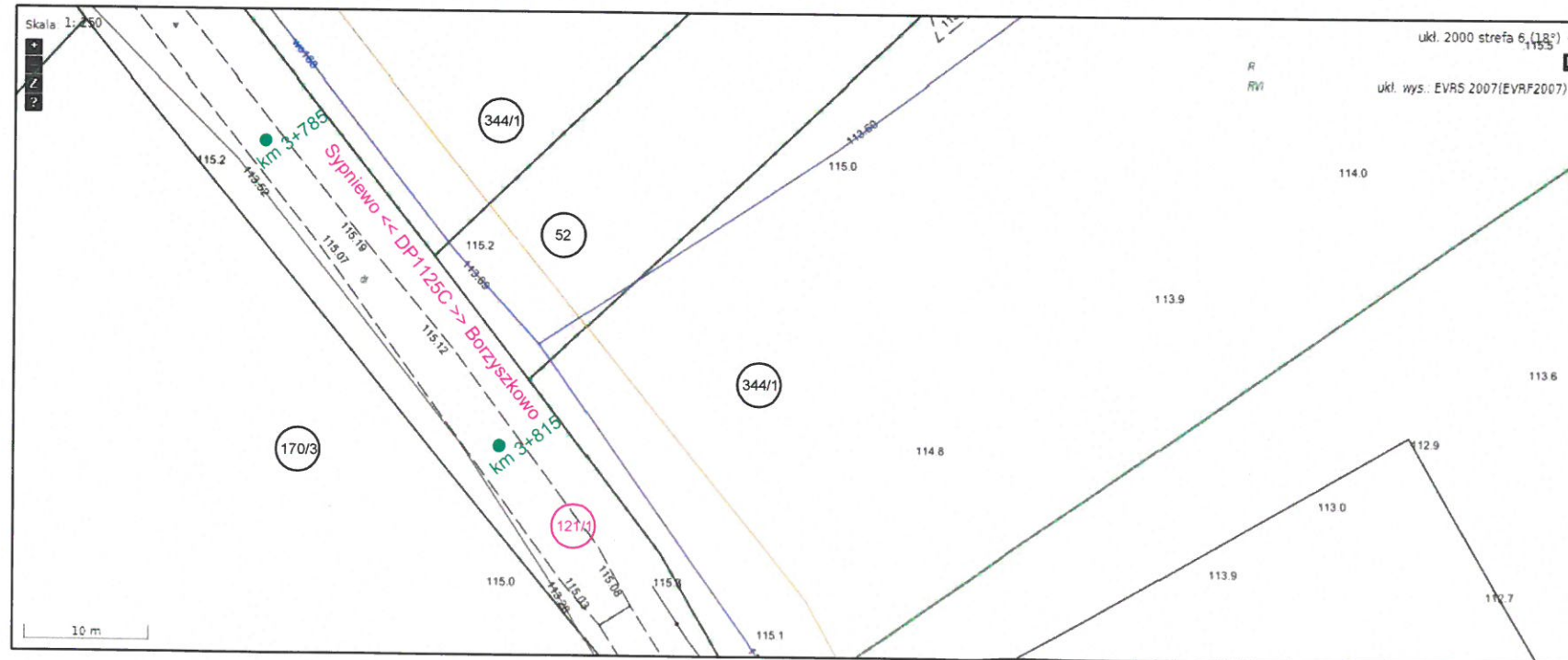


obręb ewid. Lubcza gmina Więcbork



RR Kol.O.E-G.
 5/1
 10.04.2024

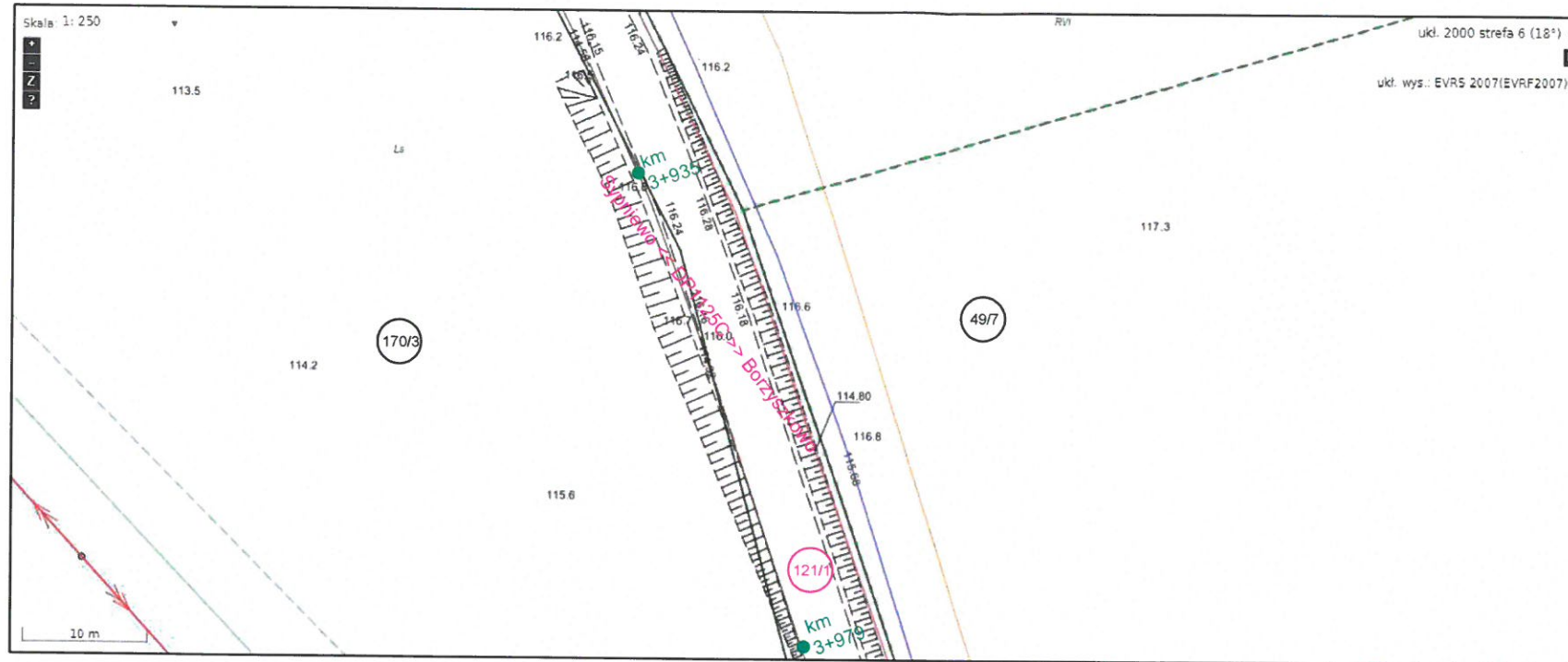
obręb ewid. Lubcza gmina Więcbork



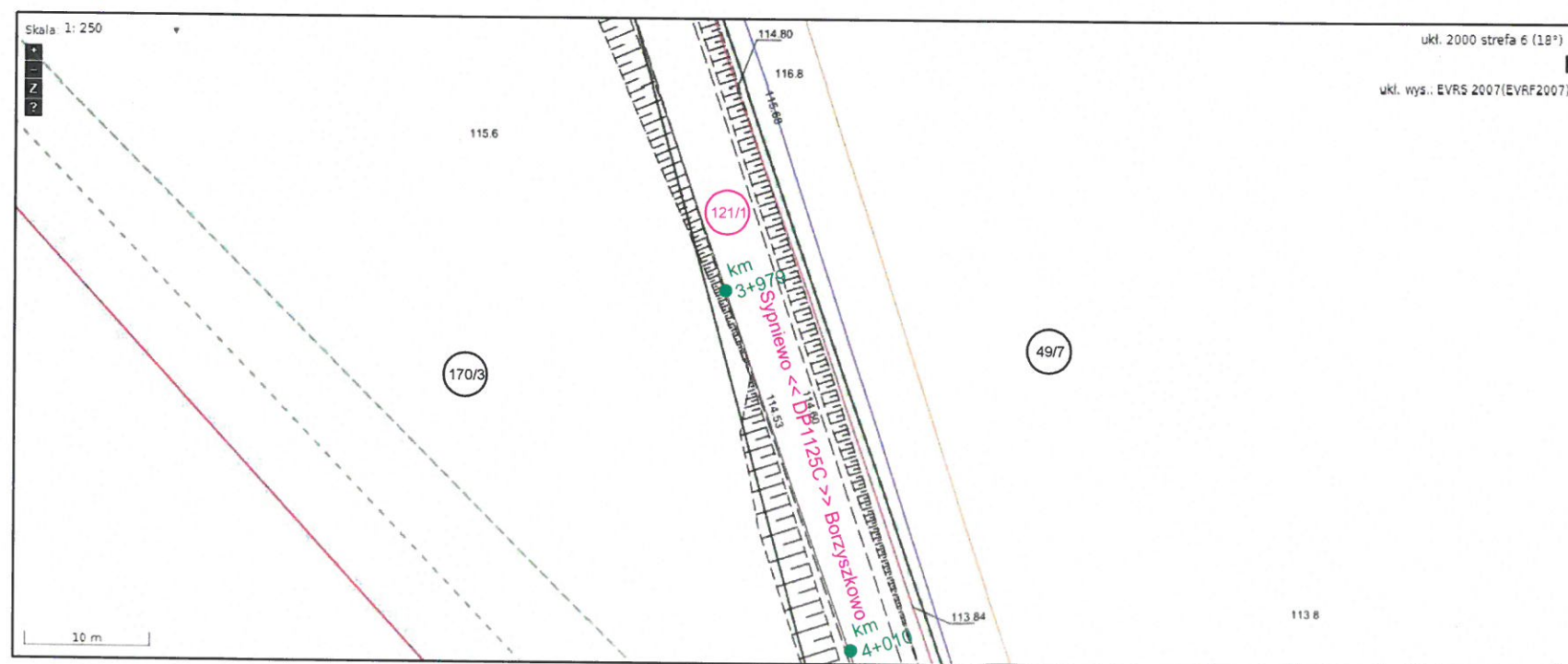
Zakład Gospodarki Komunalnej
 Spółka z o.o.
 ul. Pocztowa 2, 89-410 Więcbork
UZGODNIONO POZYTYWNE
 Dnia: 02.04.2024
 inż. P. B. G. G. G.
 ds. wodociągów i ciepłownictwa

Temat opracowania: Remont wybranych odcinków dróg publicznych kategorii powiatowej należących do Powiatu Sępoleńskiego - DP1125C na odc. odł. 1,036 km zlokalizowanym pomiędzy km 3+284, a km 4+320 jej przebiegu		
Tytuł rysunku: Rysunek uzgodnieniowy	Skala: 1:500	Nr rys.: 1.1
Opracowanie: mgr. inż. Olga ECKERT-GAPPA	Data: 03.2024	

obręb ewid. Lubcza gmina Więcbork



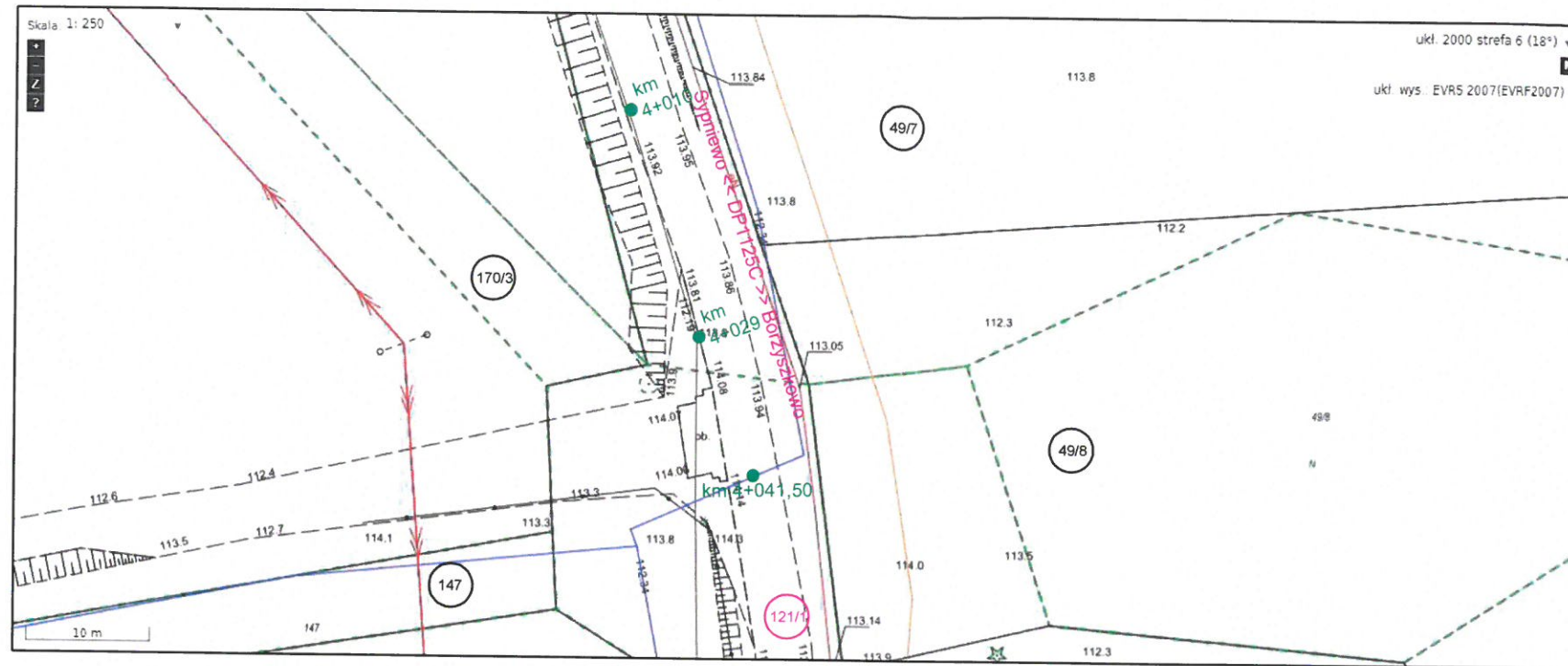
obręb ewid. Lubcza gmina Więcbork



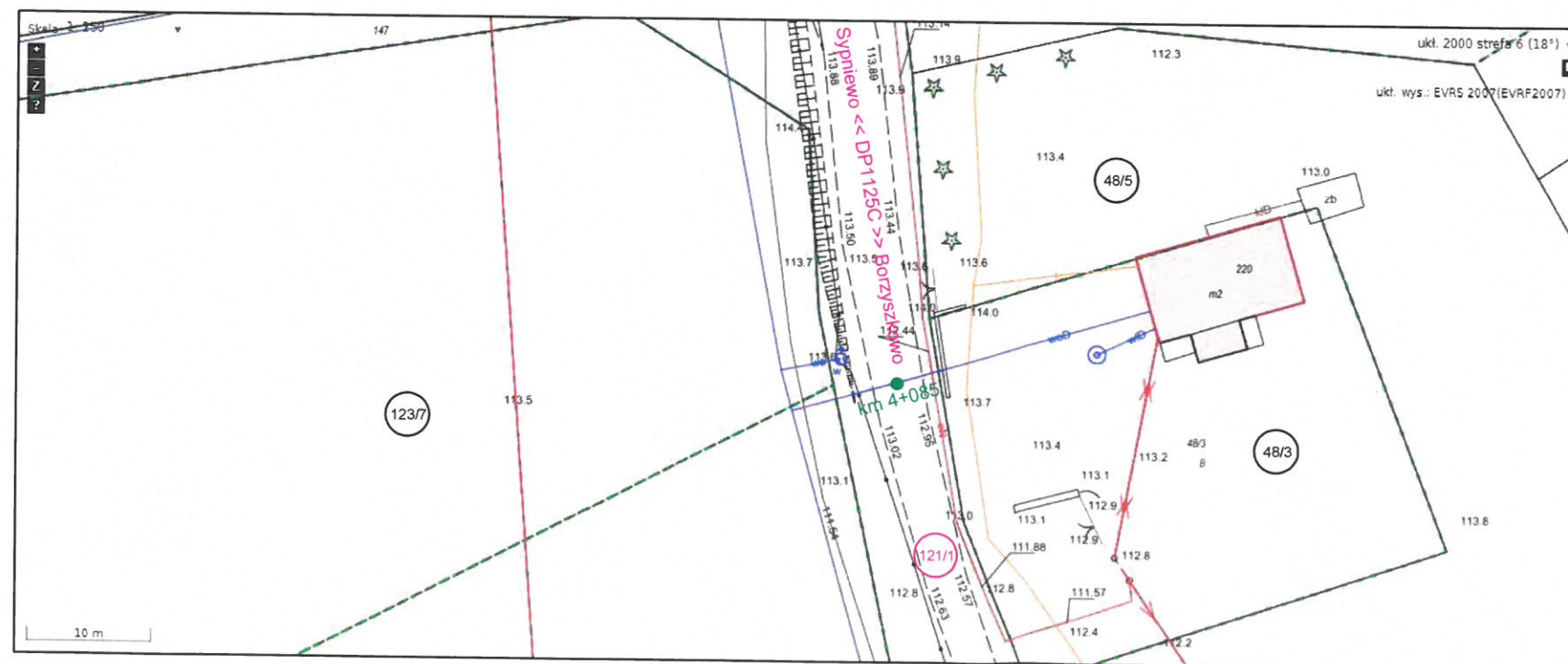
Zakład Gospodarki Komunalnej
Spółka z o.o.
ul. Pocztowa 2, 89-410 Więcbork
UZGODNIŁO POZYTYWNE
02.04.2024
Dnia KIEROWNIK
ds. wodociągów i ciepłownictwa
Inż. Paweł Tereźkiewicz

Temat opracowania:		
Remont wybranych odcinków dróg publicznych kategorii powiatowej należących do Powiatu Sępoleńskiego - DP1125C na odc. odł. 1,036 km zlokalizowanym pomiędzy km 3+284, a km 4+320 jej przebiegu		
Tytuł rysunku:	Skala:	Nr rys.:
Rysunek uzgodnieniowy	1:500	1.2
Opracowanie:	mgr. inż. Olga ECKERT-GAPPA	Data:
		03.2024

obręb ewid. Lubcza gmina Więcbork



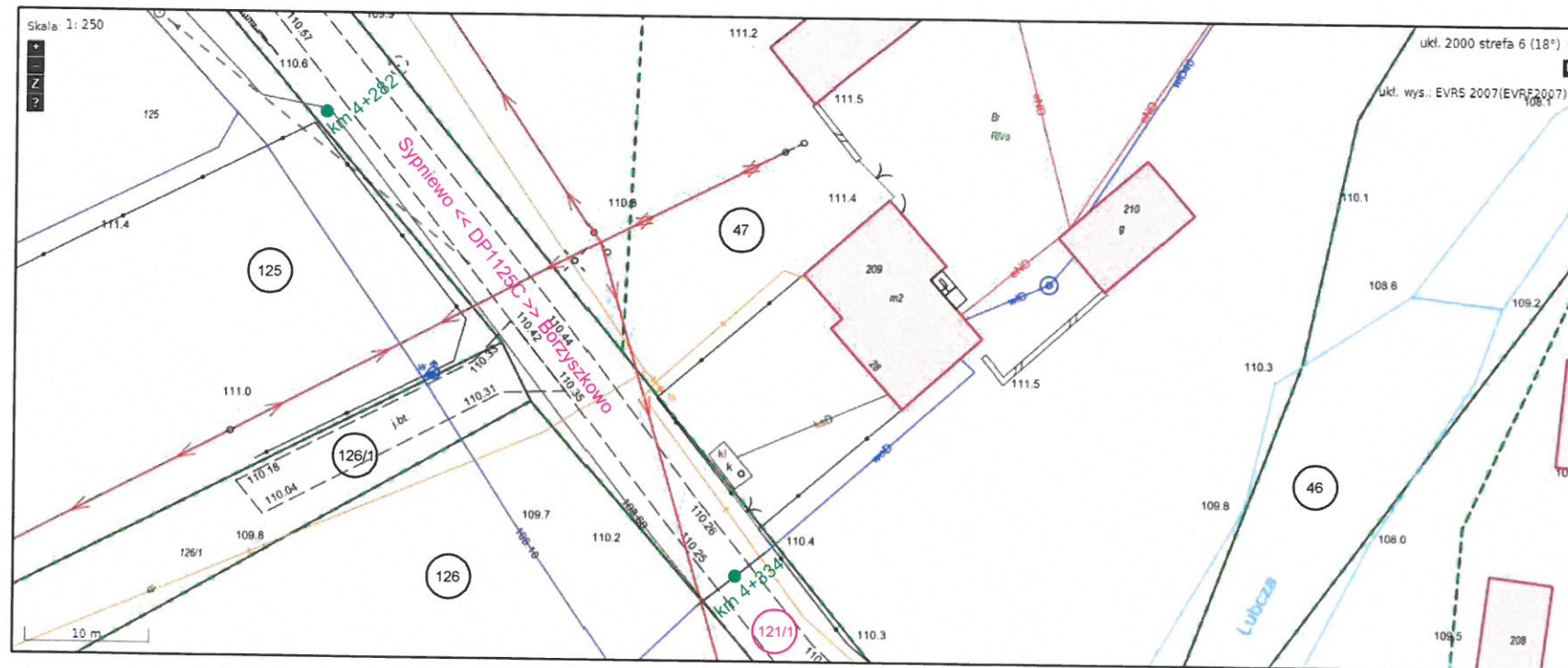
obręb ewid. Lubcza gmina Więcbork



Zakład Gospodarki Komunalnej
Spółka z o.o.
ul. Pocztowa 2, 89-410 Więcbork
UZGODNIENO POZYTYWNE
02.04.2024
Dnia:
KIEROWNIK
ds. wodociągów i ciepłownictwa
Inż. Paweł Tereszko

Temat opracowania: Remont wybranych odcinków dróg publicznych kategorii powiatowej należących do Powiatu Sępoleńskiego - DP1125C na odc. odł. 1,036 km zlokalizowanym pomiędzy km 3+284, a km 4+320 jej przebiegu		
Tytuł rysunku: Rysunek uzgodnieniowy	Skala: 1:500	Nr rys.: 1.3
Opracowanie: mgr. inż. Olga ECKERT-GAPPA		Data: 03.2024

obręb ewid. Lubcza gmina Więcbork




Zakład Gospodarki Komunalnej
Spółka z o.o.
ul. Pocztowa 2, 89-410 Więcbork
UZGODNIONO POZYTYWNE
Dnia: **02.04.2024**
ds. **PROJEKT**
ds. wodociągów i ciepłownictwa
Inż. Paweł Tereszkiwicz

Temat opracowania:		
Remont wybranych odcinków dróg publicznych kategorii powiatowej należących do Powiatu Sępoleńskiego - DP1125C na odc. odł. 1,036 km zlokalizowanym pomiędzy km 3+284, a km 4+320 jej przebiegu		
Tytuł rysunku:	Skala:	Nr rys.:
Rysunek uzgodnieniowy	1:500	1.4
Opracowanie:	mgr. inż. Olga ECKERT-GAPPA	Data:
		03.2024

AS Kol. O.E.-G.
10.05.2024.

Nakło nad Notecią, dnia 02-05-2024
MU/KA/l.dz. PEO24P062967

**ZARZĄD DROGOWY
W SĘPÓLNIE KRAJEŃSKIM
Ul. Koronowska 5
89-400 Sępólno Krajeńskie**



Uzgodnienie

dotyczy: Projekt zagospodarowania terenu dla zadania pn. „Remont wybranych odcinków dróg publicznych kategorii powiatowej należących do Powiatu Sępoleńskiego”, w zakresie DP nr 1125C na odcinku o dł. 1,036 km na działce nr 121/1 i 299/1, obręb Lubcza, gm. Więcbork.

Odpowiadając na pismo ZD-RR.7011.02.2022.OE-G z dnia 12.04.2024 r. (data wpływu 16.04.2024 r.) przesyłamy uzgodniony 1 egzemplarz projektu mapy sytuacyjnej z naniesioną siecią elektroenergetyczną oraz pozytywnie zaopiniowane profile zwisów napowietrznej linii elektroenergetycznej.

Przedłożenie mapy syt. uzgadnia się na następujących warunkach:

1. Istniejąca sieć elektroenergetyczna własność ENEA Operator Sp. z o. o. zaznaczono i opisano na mapie sytuacyjnej.
2. Ustala się 5 metrową strefę ochronną z każdej strony kabli i podziemnych urządzeń elektroenergetycznych w której prace ziemne należy prowadzić sposobem ręcznym.
3. Szczegółowego ustalenia trasy kabli elektroenergetycznych dokonać na podstawie przekopów poprzecznych.
4. Zastrzegamy możliwość wystąpienia na terenie, urządzeń i kabli niezainwentaryzowanych wyłączonych z eksploatacji. Powyższy fakt należy niezwłocznie zgłosić do RD Nakło.
5. Wykonawca z 14 – dniowym wyprzedzeniem pisemnie powiadomi o rozpoczęciu prac RD Nakło i sprawdzi aktualność naniesień.
6. Przy prowadzeniu prac w razie odkrycia urządzeń elektroenergetycznych należy niezwłocznie powiadomić RD Nakło i po wyłączeniu urządzeń spod napięcia i pod nadzorem zabezpieczyć przed uszkodzeniem i osiadaniami ziemi poprzez nałożenie na odkryte kable na całej szerokości wykopu rur osłonowych dwudzielnych typu Arot. Skrzyżowania i zbliżenia wykonać zgodnie z obowiązującymi normami a przed zasypaniem zgłosić do odbioru.
7. ENEA Operator Sp. z o.o. informuje że nie będzie ponosiła kosztów przebudowy i poziomowania swoich urządzeń w przypadku zmiany rzędnych wysokości terenu w wyniku realizacji projektu.
8. Zobowiązuje się Inwestora i Wykonawcę robót do przeprowadzenia prac w sposób wykluczający możliwość powstania awarii sieci elektroenergetycznej na skutek prowadzenia tych prac.
9. Uzgodnienie jest ważne przez 6 miesięcy od daty wydania.
10. Niniejsze uzgodnienie jest niezbędnym załącznikiem do projektu.
11. W przypadku kolizji istniejącej sieci elektroenergetycznej z planowanymi robotami budowlanymi lub remontowymi w szczególności w przypadku zbliżenia się do urządzeń znajdujących się pod napięciem, przed przystąpieniem do pracy należy wystąpić do RD Nakło o wyłączenie w uzgodnionym terminie urządzeń elektroenergetycznych spod napięcia.

Z poważaniem

Sprawę prowadzi: Krzysztof Allnoch
Tel.: 52 313 20 51

Załączniki:

- 1) Mapa sytuacyjna – 1 egz.
- 2) Profil – 3 egz.
- 3) Zasady przetwarzania informacji – 1 egz.

k/o
MU-a/a

ENEA Operator Sp. z o.o.
Rejon Dystrybucji Nakło
Zarząd Drogowy
Piotr Łoś

Centrala

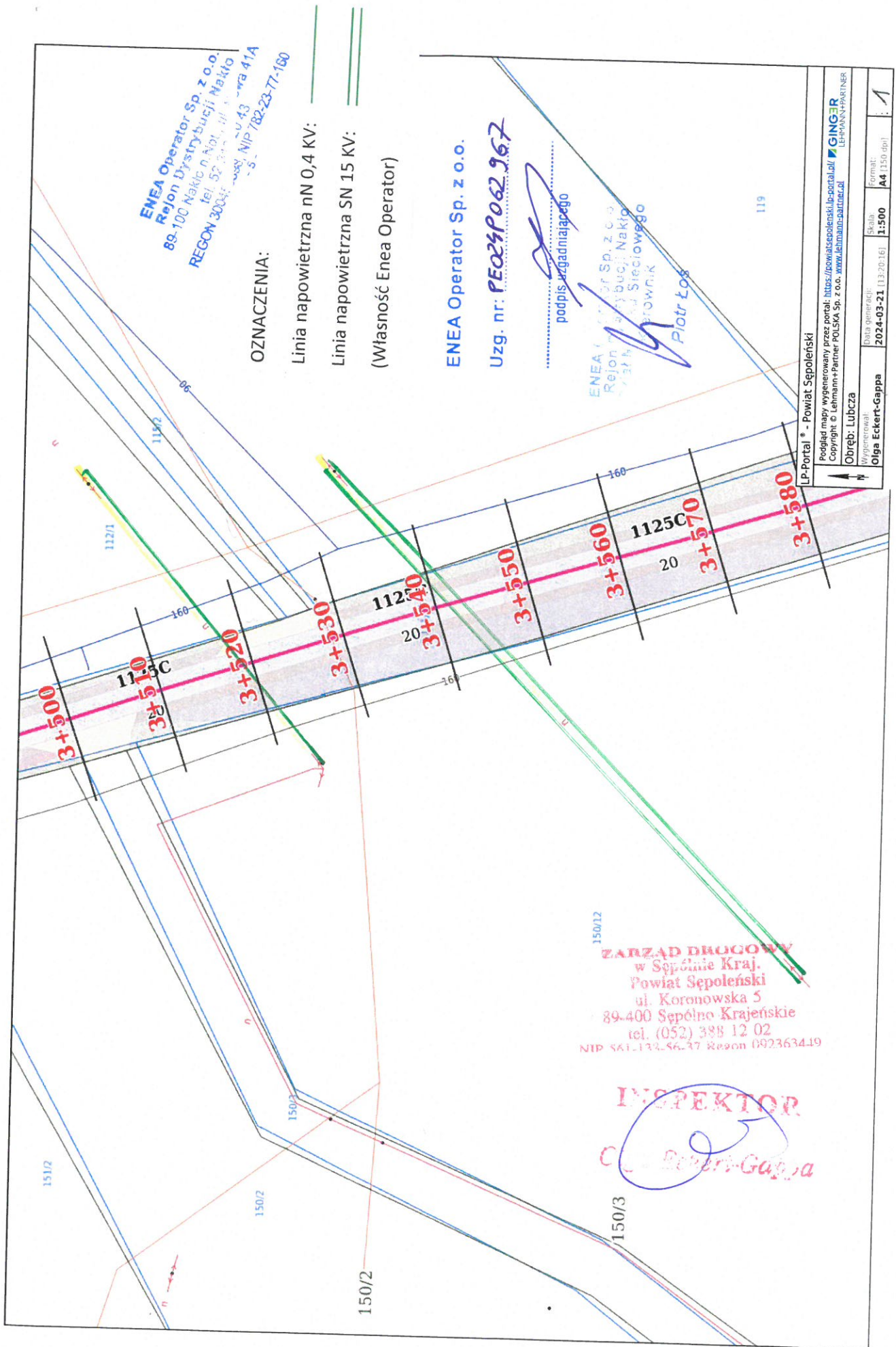
ENEA Operator Sp. z o.o.
60-479 Poznań, ul. Strzeszyńska 58

tel. +48 / 61 850 40 00
faks +48 / 61 884 59 57

NIP 782 237 71 60
REGON 300455398

kontakt@operator.enea.pl
www.operator.enea.pl





ENEa Operator Sp. z o.o.
 Rejon Dystrybucji Naktó
 tel. 52 333 44 44 ul. 43 - wa 41A
 REGON 30034 0008 NIP 782-23-77-180

OZNACZENIA:

- Linia napowietrzna nN 0,4 KV;
- Linia napowietrzna SN 15 KV;
- (Własność Enea Operator)

ENEa Operator Sp. z o.o.

Uzg. nr: **PE029P062.967**

.....
 podpis zgodniajapego

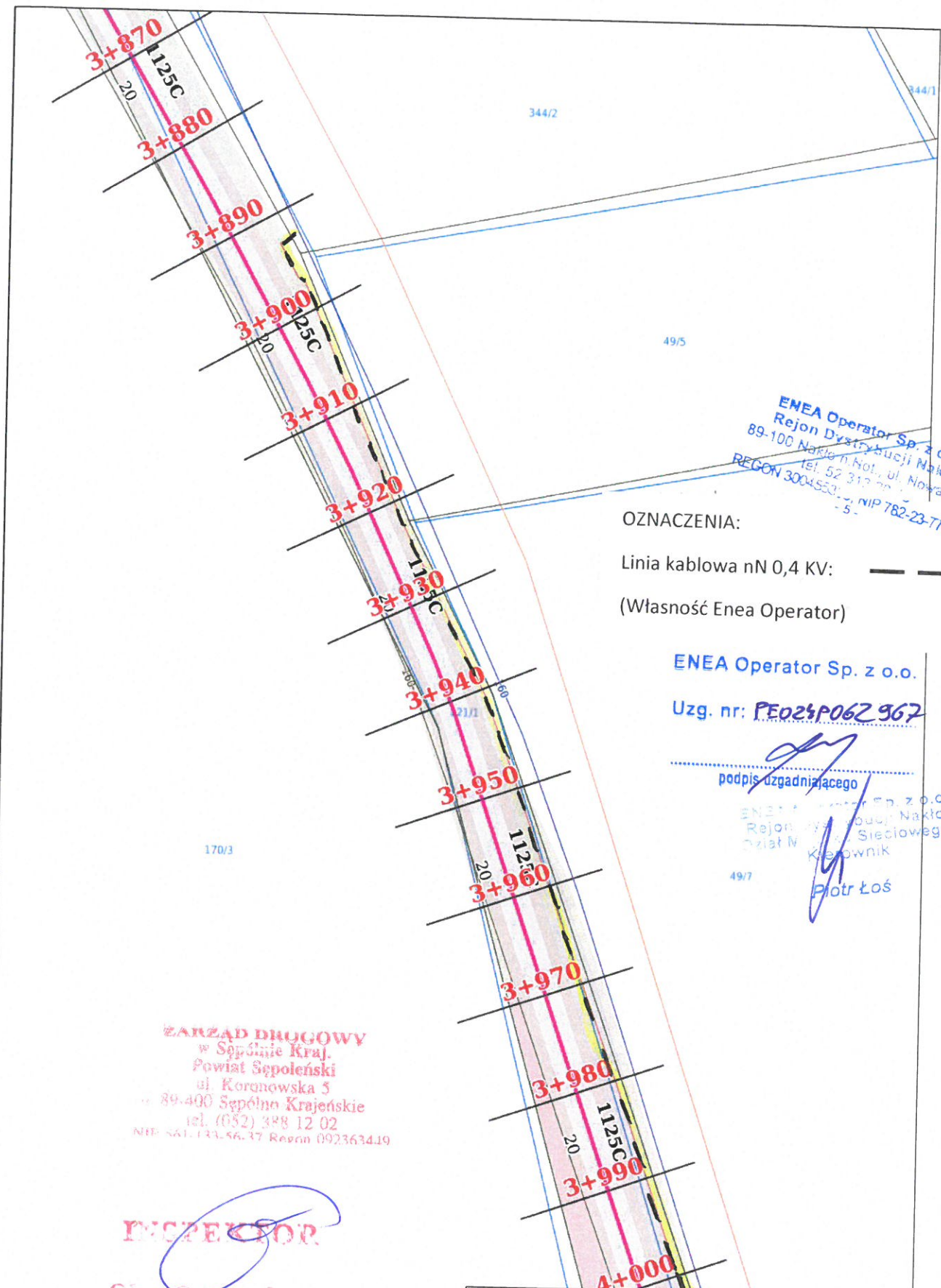
ENEa Operator Sp. z o.o.
 Rejon Dystrybucji Naktó
 ul. 43 - wa 41A, Stępczów
 PIOTR ŁOŚ

150/12
ZARZĄD DRÓGOWY
 w Sepólnie Kraj.
 Powiat Sepoleński
 ul. Koronowska 5
 89-400 Sepólno-Krajeńskie
 tel. (052) 388 12 02
 NIP 561-133-56-37 Regon 092363419

INSPEKTOR

Olga Eckert-Gappa

LP-Portal® - Powiat Sepoleński	
Podgląd mapy wygenerowany przez portal: https://powiatsepoleński.lp-central.pl/ / GINGER LEHMANN+PARTNER	
Copyright © Lehmann+Partner POLSKA Sp. z o.o. www.lehmann-partner.pl	
Obręb: Lubcza	Skala: A4 150 (pl)
Wygenerował: Olga Eckert-Gappa	Data generacji: 2024-03-21 (13:20:16)
	1:500



ENEA Operator Sp. z o.o.
 Rejon Dystrybucji Naktó
 89-100 Naktó, ul. Nowa 41A
 tel. 52 312 00 00
 REGON 300455305, NIP 782-23-77-160
 -5-

OZNACZENIA:

Linia kablowa nN 0,4 KV:

(Własność Enea Operator)

ENEA Operator Sp. z o.o.

Uzg. nr: PE023P062967

podpis uzgadniającego

ENEA Operator Sp. z o.o.
 Rejon Dystrybucji Naktó
 Dział M. i S. Sieciowego
 Kierownik

49/7

Piotr Łoś

ZARZĄD DRUGOWY
 w Spółnie Kraj.
 Powiat Sępoleński
 ul. Koronowska 5
 89-400 Sępólno Krajeńskie
 tel. (052) 398 12 02
 NIP 561.133.56.37 Regon 092363419

INSPEKTOR

 Olga Eckert-Gappa

LP-Portal® - Powiat Sępoleński			
Podgląd mapy wygenerowany przez portal: https://powiatsepolenski.lp-portal.pl/			
Copyright © Lehmann+Partner POLSKA Sp. z o.o. www.lehmann-partner.pl			
Obsz. : Lubcza			
Wygenerował: Olga Eckert-Gappa	Data generacji: 2024-03-21 13:21:02	Skala: 1:500	Format: A4 [150 dpi]

Niniejszy dokument ma charakter wyłącznie poglądowy. Prezentowane informacje nie stanowią dokumentów prawnych i nie mogą być wykorzystywane w postępowaniach administracyjnych.

ENEA Operator Sp. z o.o.
 Rejon Dystrybucji W-110
 PA-100 Nakło n. W. ul. Nowa 41A
 REGON: 140455398, NIP 782-25-77-160

OZNACZENIA:


Linia kablowa nN 0,4 KV: 

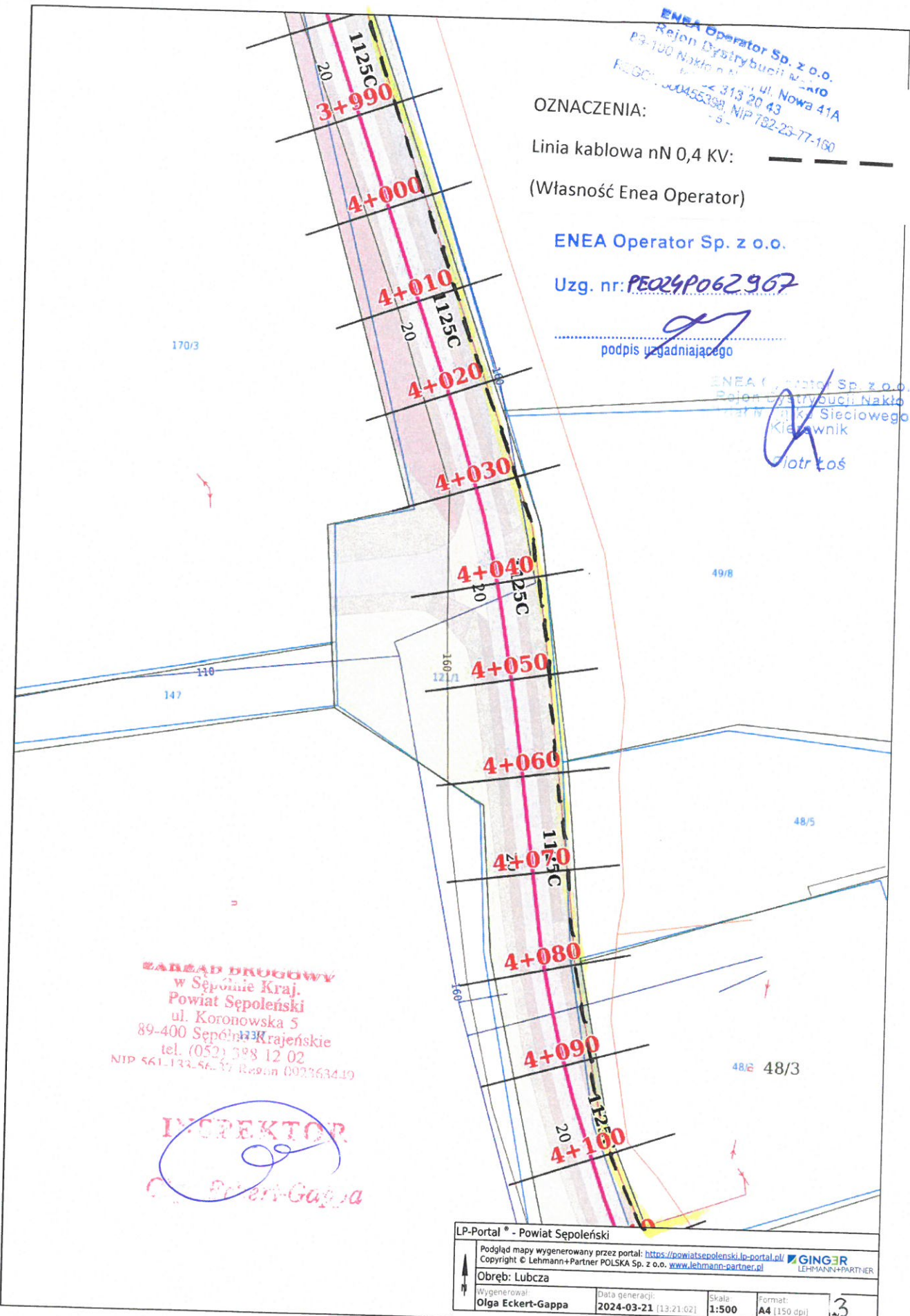
(Własność Enea Operator)

ENEA Operator Sp. z o.o.


Uzg. nr: **PE024P062967**

.....
 podpis uzgadniającego

Enea Operator Sp. z o.o.
 Rejon Dystrybucji Nakło
 Zakład Naprawy Sieciowego
 Kierownik

 Piotr Koś



ZARZĄD DROGOWY
 w Sępolnie Kraj.
 Powiat Sępoleński
 ul. Koronowska 5
 89-400 Sępólna Krajeńska
 tel. (052) 388 12 02
 NIP 561.133.56.37 Regon 092363419

INSPEKTOR

 Olga Eckert-Gappa

LP-Portal* - Powiat Sępoleński			
Podgląd mapy wygenerowany przez portal: https://powiatsepolenski.lp-portal.pl/ 			
Copyright © Lehmann+Partner POLSKA Sp. z o.o. www.lehmann-partner.pl			
Obręb: Lubcza			
Wygenerował: Olga Eckert-Gappa	Data generacji: 2024-03-21 (13:21:02)	Skala: 1:500	Format: A4 [150 dpi]
			3

Niniejszy dokument ma charakter wyłącznie poglądowy. Prezentowane informacje nie stanowią dokumentów prawnych i nie mogą być wykorzystywane w postępowaniach administracyjnych.

Enea Operator Sp. z o.o.
Rejon Dystrybucji Makto
89-100 Makto n M., ul. Nowa 41A
tel. 02 313 20 43
KON 300455398 NIP 782-23-77-180

OZNACZENIA:

Linia napowietrzna nN 0,4 KV:
(Własność Enea Operator)

Enea Operator Sp. z o.o.

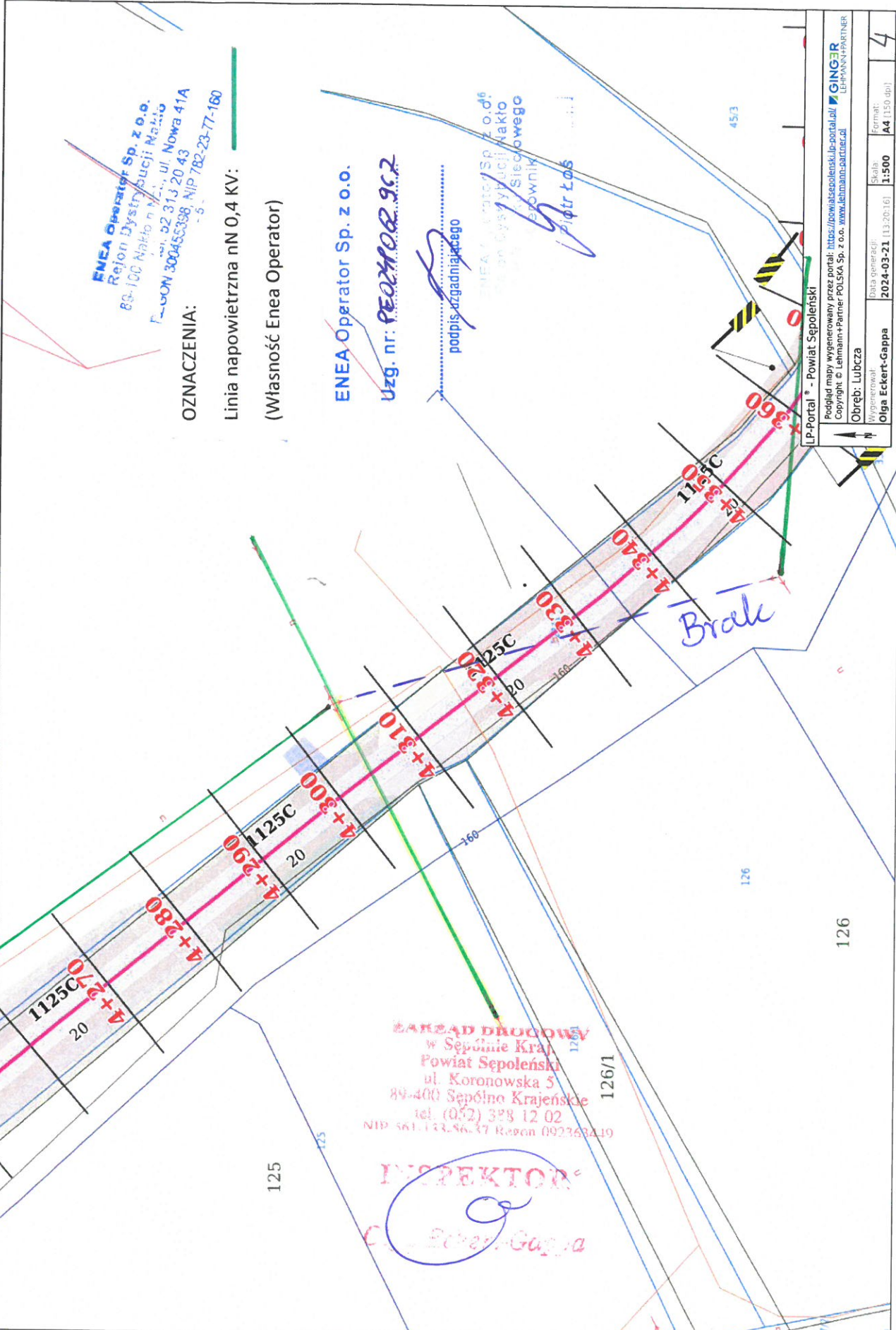
Uzg. nr: **PEOPOR.952**

podpis: *[Signature]*
Piotr Łoś

Enea Operator Sp. z o.o.
Rejon Dystrybucji Makto
ul. Nowa 41A
Makto n M., powiat Sepoleński

LP-Portal - Powiat Sepoleński

Redukcja mapy wygenerowana przez portal: https://powiatsepoleński.lp-portal.pl/	
Copyright © Lehmann+Partner POLSKA Sp. z o.o. www.lehmann-partner.pl	
Obrebie: Lubcza	
Wymiar: 1:500	Skala: 1:500
Data generacji: 2024-03-21 (13:20:16)	
Wymiar: A4 (150 dpi)	
Format: 4	

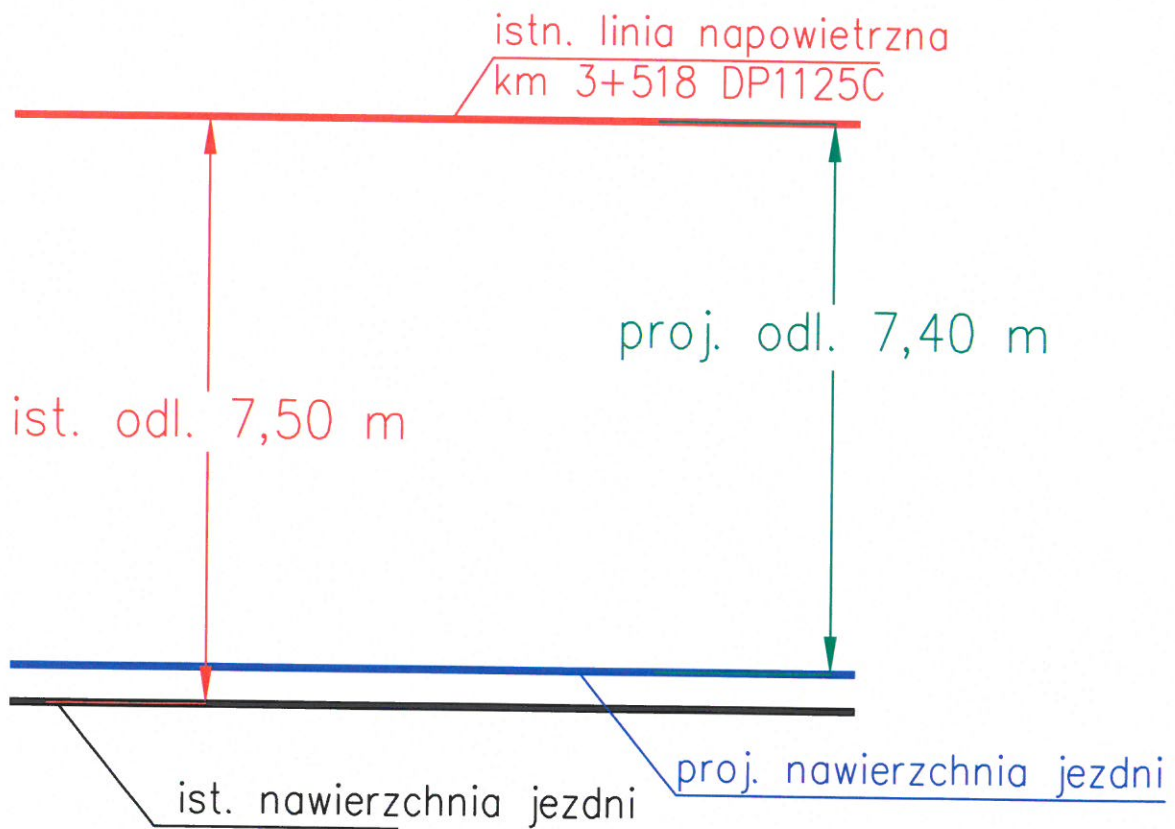


ZARZĄD DRÓGOWY
w Sepólnie Krap.
Powiat Sepoleński
ul. Koronowska 5
89-400 Sepólno Krajeńskie
tel. (052) 388 12 02
NIP 581.133.86.37 Regon 092268A19

INSPEKTOR
[Signature]
Olga Eckert-Gappa

Miniejszy dokument ma charakter wyłącznie poglądowy. Prezentowane informacje nie stanowią dokumentów prawnych, nie mogą być wykorzystywane w postępowaniach administracyjnych.

Skrzyżowanie z napowietrzną linią energetyczną:



ENEA Operator Sp. z o.o.

Uzg. nr: PE024P062967

ENEA Operator Sp. z o.o.
Region Dystrybucyjny
Dział M. i K. Sieciowego
Kierownik

Piotr Łoś

Temat opracowania:

Remont wybranych odcinków dróg publicznych kategorii powiatowej należących do Powiatu Sępoleńskiego, w zakresie DP nr 1125C na odcinku o długości 1,036 km zlokalizowanym pomiędzy km 3+284, a km 4+320 jej przebiegu.

Tytuł rysunku:

Wysokość linii napowietrznej

Nr rys.:

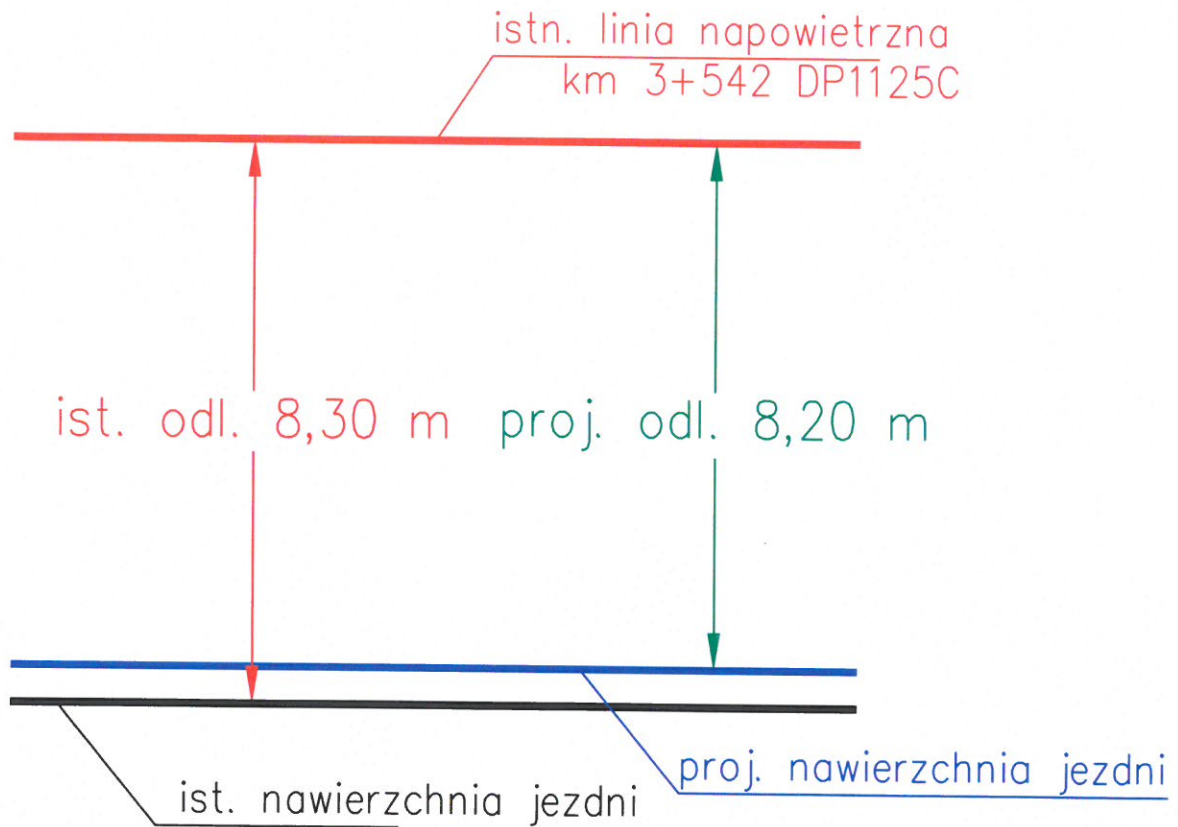
5.1

Opracowała:

mgr inż. Olga Eckert - Gappa

Data:
04.2024

Skrzyżowanie z napowietrzną linią energetyczną:



ENEA Operator Sp. z o.o.

Uzg. nr: PEOZSP062 967


podpis uzgadniającego

ENEA Operator Sp. z o.o.
Rejon Dystrybucji Nakło
Dział M. i K. Sieciowego
Kierownik

Temat opracowania:

Przebieg

Remont wybranych odcinków dróg publicznych kategorii powiatowej należących do Powiatu Sępoleńskiego, w zakresie DP nr 1125C na odcinku o długości 1,036 km zlokalizowanym pomiędzy km 3+284, a km 4+320 jej przebiegu.

Tytuł rysunku:

Wysokość linii napowietrznej

Nr rys.:


5.2

Opracowała:

mgr inż. Olga Eckert - Gappa

Data:
04.2024

Skrzyżowanie z napowietrzną linią energetyczną:



ENEA Operator Sp. z o.o.

Uzg. nr: PE024P062 967

[Signature]
podpis uzgadniającego
ENEA Operator Sp. z o.o.
Rejon Dystrybucji: Nakiło
Dział: M. i T. Sieciowego
Kierownik

Temat opracowania:

Plotrkoś

Remont wybranych odcinków dróg publicznych kategorii powiatowej należących do Powiatu Sępoleńskiego, w zakresie DP nr 1125C na odcinku o długości 1,036 km zlokalizowanym pomiędzy km 3+284, a km 4+320 jej przebiegu.

Tytuł rysunku:

Wysokość linii napowietrznej

Nr rys.:

5.3

Opracowała:

mgr inż. Olga Eckert - Gappa

Data:

04.2024