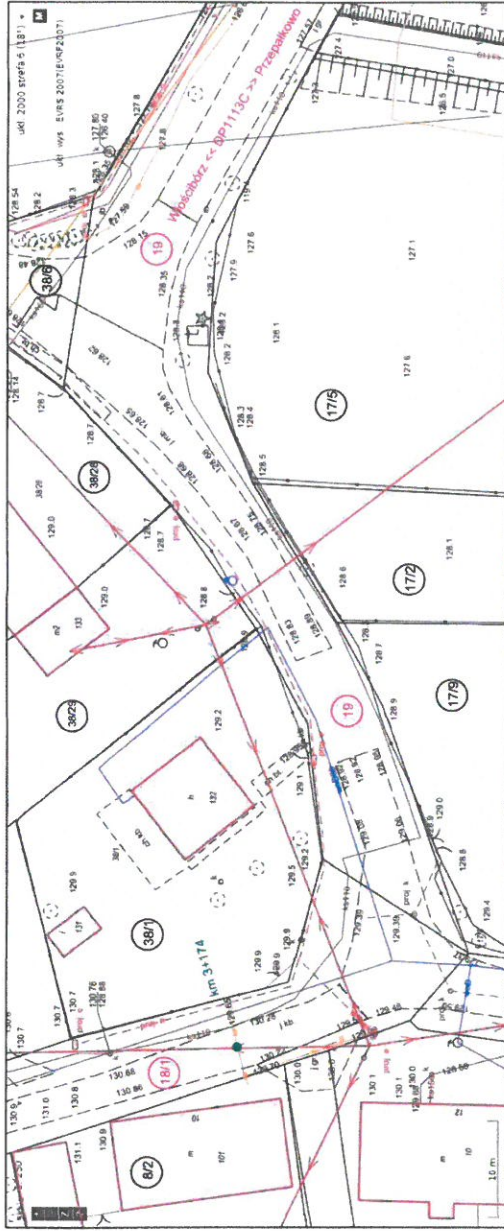


obręb ewid. Komierowo, gmina Sepolno Kraj.



Orange Polska S.A.
Infrastruktura i Serwis Usług
Zarządzanie Zasobami Infrastruktury i
Obsługi Klienta.
Al. Jerozolimskie 160 02-326 Warszawa

Nr uzgodnienia:

5324/TTDSILU/P/2024

1. Przy skrzyżowaniach i zbieżniach do 1m od osi istniejącej infrastruktury telekomunikacyjnej prace prowadzić ręcznie z zachowaniem szczególnej ostrożności zgodnie z obowiązującymi normami i przepisami techniczno-budowlanymi pod nadzorem właścicielskim przedstawiciela Orange Polska.
2. Przed planowanym rozpoczęciem robót należy wystąpić z wnioskiem o realizację nadzoru właścicielskiego wg załącz. 1 na stronie internetowej Orange Polska podanych na stronie internetowej www.orange.pl/wynosekonadzor
3. Każde wejście na infrastrukturę wnoszący Orange Polska bez zbieżnego w/w wniosku, będzie traktowane jako nielegalne i zgłaszane do organów sądownictwa oraz Państwowego Inspektora Nadzoru Budowlanego z wszelkimi tego konsekwencjami.
4. W przypadku nie zastosowania się do w/w uwag co do kosztów związanych z usunięciem ewentualnych awarii oraz zabezpieczeniem istniejących urządzeń telekomunikacyjnych poniesie Inwestor (Wykonawca).

Uzgodnił: *Zdzisław Płaska*

Uzgodniono w Orange Polska S.A.

Informuje, że na obszarze objętem opracowaniem istnieje prawdopodobieństwo wystąpienia niezrównoważonych urządzeń technicznych. Jeżeli w trakcie wizji lokalnej, zostaną stwierdzone różnice pomiędzy danymi otrzymanymi z OPL a stanem w terenie, należy je niezwłocznie zgłosić do Orange i uzgodnić z właścicielem urządzeń teletechnicznych (sieci) oraz ująć w projekcie zamierzeń.

Uzgodnienie ważne jest 12 miesięcy.

Nr uzgodnienia: 5324/TTDSILU/P/2024 data: 08-04-2024

Podpis: *Zdzisław Płaska*

Temat opracowania:
Remont wybranych odcinków dróg publicznych kategorii powiatowej należących do Powiatu Sepolskiego - DP1113C na odc. od: 0,140 km zlokalizowanym pomiędzy km 3+140, a km 3+260 oraz na odc. o dł. 0,463 km zlok. pomiędzy km 4+000, a km 4+463, oraz na odc. o dl. 0,197 km zlokalizowanym pomiędzy km 4+484, a km 4+681 jej przebiegu

Tytuł rysunku:

Rysunek uzgodnieniowy

Skala:

1:500

Nr dys.:

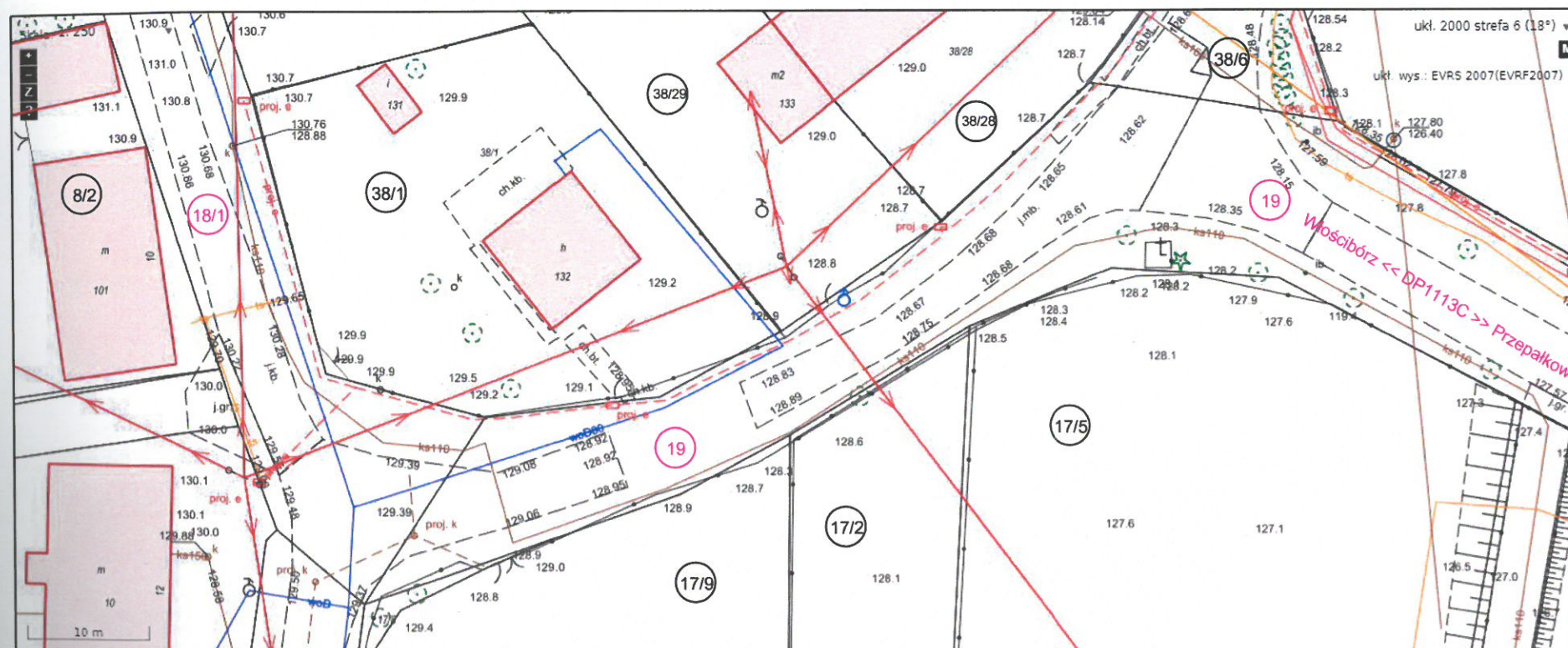
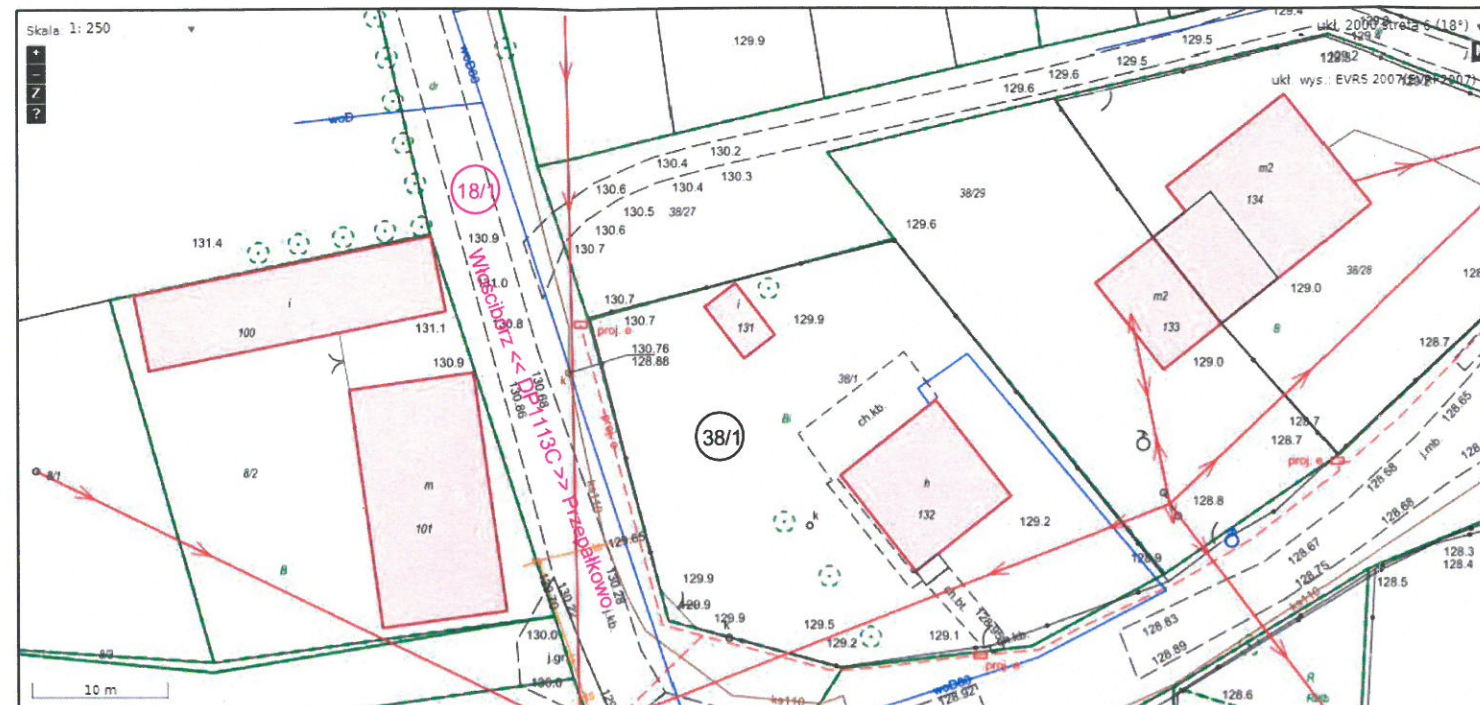
1.3

Opracowanie: mgr. inż. Olga ECKERT-GAPPA

Data: 02.2024

obręb ewid. Komierowo, gmina Sepólno Kraj.

PRR K.O.D.E.-G.
20.1
10.04.2024.



*Udzielony
posyty walc*
Z-ca Dyrektora
ds. Technicznych
Mariusz Zygowski
mgr inż. Mariusz Zygowski

ZAKŁAD
GOSPODARKI KOMUNALNEJ
Spółka z o.o.
ul. E. Orzeszkowej 8
89-400 Sepólno Kraj.
tel 052-388-22-86, fax 052-388 28-49


Temat opracowania: Remont wybranych odcinków dróg publicznych kategorii powiatowej należących do Powiatu Sepoleńskiego - DP1113C na odc. odł. 0,140 km zlokalizowanym pomiędzy km 3+140, a km 3+280 oraz na odc. o dł. 0,483 km zlokalizowanym pomiędzy km 4+000, a km 4+483, oraz na odc. o dł. 0,197 km zlokalizowanym pomiędzy km 4+484, a km 4+681 jej przebiegu		
Tytuł rysunku: Rysunek uzgodnieniowy	Skala: 1:500	Nr rys.: 1.1
Opracowanie: mgr. inż. Olga ECKERT-GAPPA		Data: 03.2024

Zakład Gospodarki Komunalnej
w Sośnie
89-412 Sośno, ul. Nowa 9
tel./fax 52 389 12 21
e-mail: sekretariat@zgk.sosno.pl

ZGK.7021-1.7.2024

Sośno, dnia 26.03.2024 r.

RR Kal. O.E.-G.
30.03.2024



Zarząd Drogowy w Sępólnie Krajeńskim
Powiat Sępoleński
ul. Koronowska 5
89-400 Sępólno Krajeńskie

Dotyczy: „Remont wybranych odcinków dróg publicznych kategorii powiatowej należących do Powiatu Sępoleńskiego”

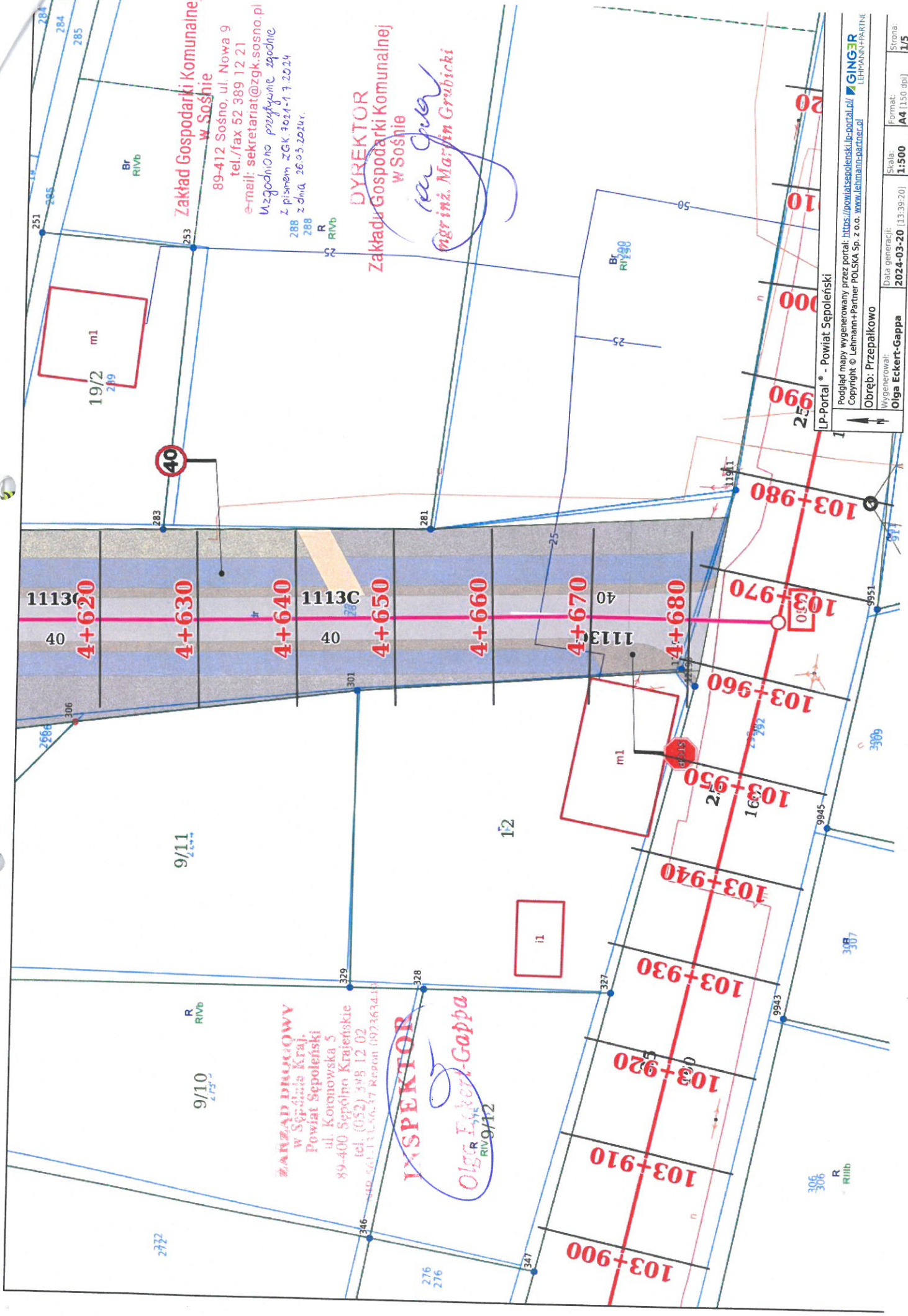
W odpowiedzi na wniosek z dnia 21 marca 2024 r. o uzgodnienie zadania pn.: „Remont wybranych odcinków dróg publicznych kategorii powiatowej należących do Powiatu Sępoleńskiego” w zakresie: DP nr 1113C, DP nr 1132C oraz DP nr 1146C, Zakład Gospodarki Komunalnej w Sośnie informuje, iż uzgadnia pozytywnie projekt dla w/w inwestycji.

Z poważaniem

DYREKTOR
Zakładu Gospodarki Komunalnej
w Sośnie
Marcin Grubicki
mgr inż. Marcin Grubicki

Otrzymują:

1. A/a
2. Adresat



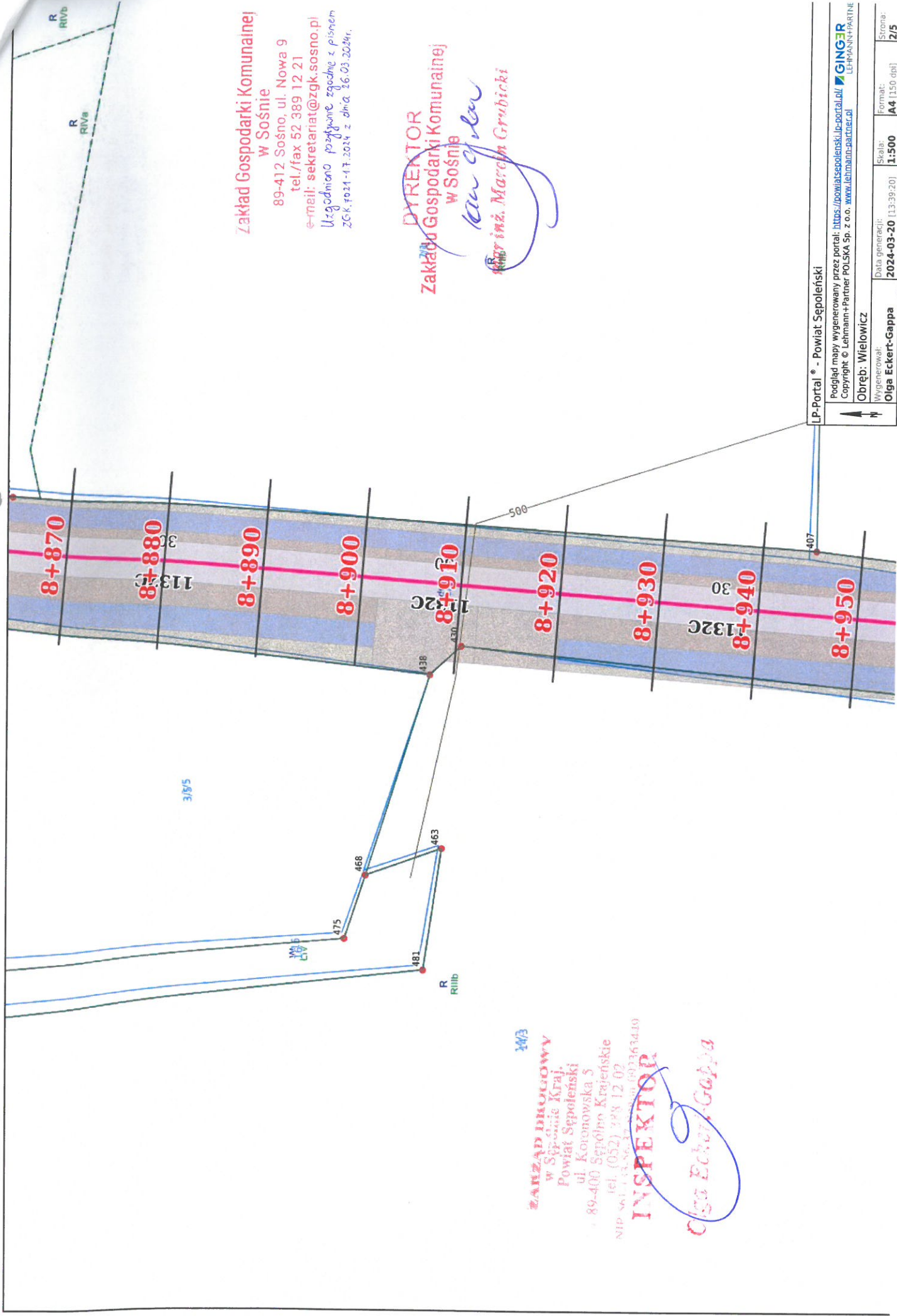
Zakład Gospodarki Komunalnej w Sośńcu
 89-412 Sośno, ul. Nowa 9
 tel./fax 52 389 12 21
 e-mail: sekretariat@zgk.sosno.pl
 Uzgodniono pisemnie zgodnie z pismem ZGK 7024-17.2024 z dnia 26.03.2024r.

DYREKTOR
Zakładu Gospodarki Komunalnej w Sośńcu
mgr inż. Marcin Grubiński

ZAKŁAD DRÓGOWY
 w Śępólnie Kraje
 Powiat Sępoleński
 ul. Koronowska 5
 89-400 Sępóln Kraje
 tel. (052) 348 12 02
 fax (052) 348 12 02

INSPEKTOR
Olga Eckert-Gappa
 RIV 9/12

LP-Portal® - Powiat Sępoleński
 Podgląd mapy wygenerowany przez portal: <https://powiatsepoleński.lp-portal.pl/>
 Copyright © Lehmann+Partner POLSKA Sp. z o.o. www.lehmann-partner.pl
 Wygenerował: **Olga Eckert-Gappa**
 Data generacji: **2024-03-20 (13:39:20)**
 Skala: **1:1500**
 Format: **A4 (150 dpi)**
 Strona: **1/5**



**Zakład Gospodarki Komunalnej
w Sośnie**
89-412 Sośno, ul. Nowa 9
tel./fax 52 389 12 21
e-mail: sekretariat@zgk.sosno.pl
Uzgodniono przychylenie zgodnie z pismem
ZGK, fo21-17, 2024 z dnia 26.03.2024r.

DYREKTOR
**Zakładu Gospodarki Komunalnej
w Sośnie**
Anna Gulan
Kierownik: *Marcel Grubiński*

ZARZĄD DRÓGOWY
w Sośnie Kraj.
Powiat Sepoleński
ul. Koronowska 5
89-400 Sepolno Krajeńskie
tel. (052) 328 12 02
NIP 661-43-86-33, REGON 601367410
INSPEKTOR
Olga Eckert-Gappa

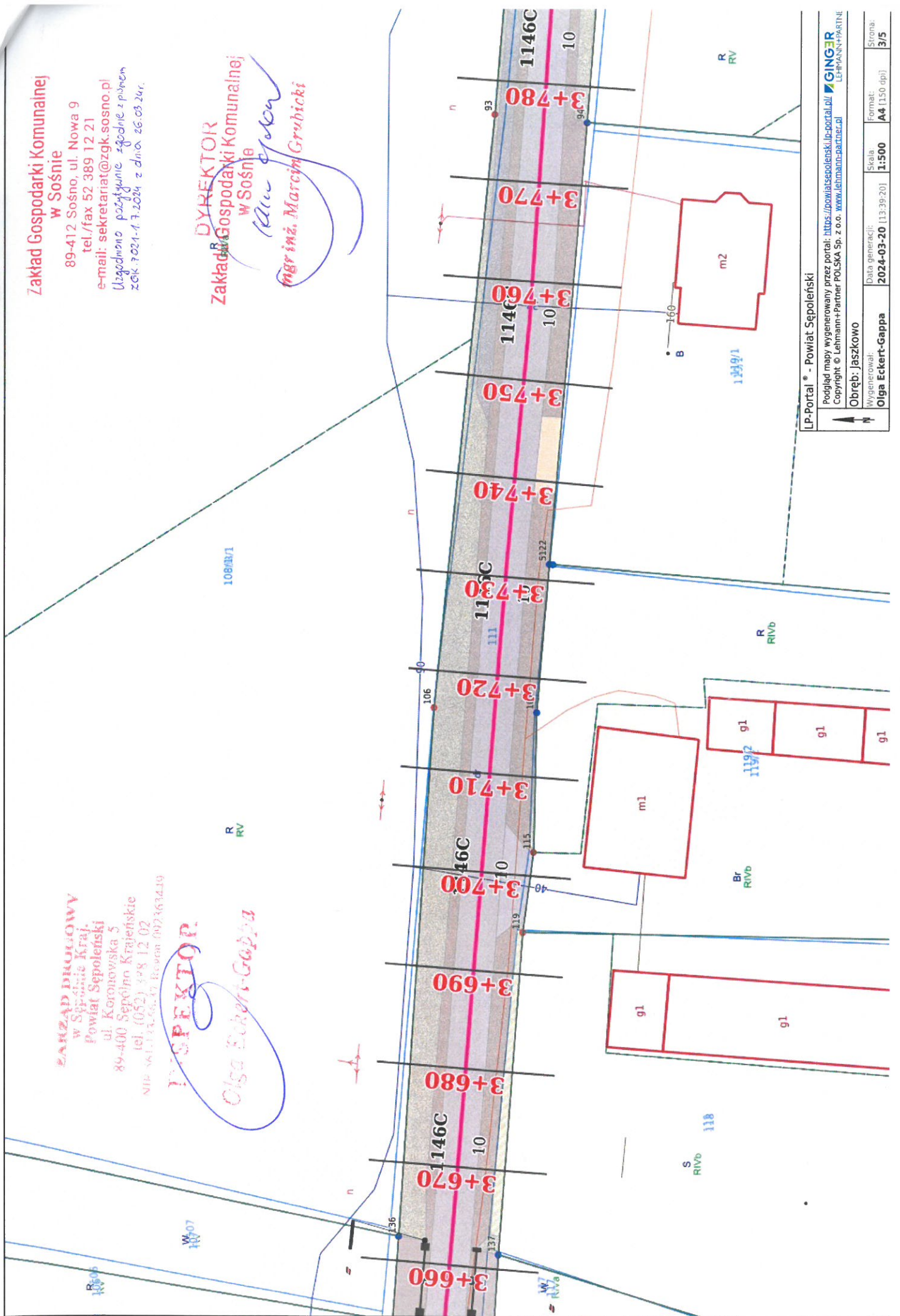
**Zakład Gospodarki Komunalnej
w Sośnie**

89-412 Sośno, ul. Nowa 9
tel./fax 52 389 12 21
e-mail: sekretariat@zgk.sosno.pl
Usługomono pożyczynię zgodnie z planem
zob. 7021-1.7.2024 z dnia 26.03.24r.

DYREKTOR
**Zakład Gospodarki Komunalnej
w Sośnie**
mgr inż. Marcin Grubicki

ZAKŁAD DROGOWY
w Świdwie Kraj.
Powiat Sepoleński
ul. Koronowska 5
89-400 Sepolno Krajeńskie
tel. (052) 398 12 02
NIP 6613435637 Regon 092363419

DYREKTOR
Olga Eckert-Gappa



LP-Portal® - Powiat Sepoleński

Podgląd mapy wygenerowany przez portal: <https://powiatsepoleński.lp-portal.pl/>
Copyright © Lehmann+Partner POLSKA Sp. z o.o. www.lehmann-partner.pl

Obrob.: Jaszczkowi

Wygenerował:	Skala:	Format:	Strona:
Olga Eckert-Gappa	1:500	A4 (150 dpi)	3/5
Data generacji:			
2024-03-20 (13:39:20)			

Zakład Gospodarki Komunalnej

W Sośnoje

89-412 Sośno, ul. Nowa 9

tel./fax 52 389 12 21

e-mail: sekretariat@zgk.sosno.pl

Uzgodniono profesjonalnie zgodnie z Planem

ZGK. Tz.1-1. z 2024 z dnia 16.05.2024 r.

DYREKTOR

Zakładu Gospodarki Komunalnej

W Sośnoje

Olga Eckert-Gappa

mgr inż. Marcin Grubicki

109/8

109/8

109/7

91

91

Br

RiVa

108/7

m2

91

3+810

3+820

3+830

3+840

3+850

3+860

3+870

3+880

3+890

3+900

3+910

3+920

3+930

1146C

1146C

1146C

1146C

1146C

1146C

1146C

1146C

1146C

1146C

1146C

1146C

1146C

119/2

1120

ZARZĄD DROGOWY

W Sośnoje (Graj)

Powiat Sepoleński

ul. Koronowska 5

89-400 Sepolno Krajeńskie

tel. (052) 394 12 02

NIP: 521-000-00-00

REGON: 141201419

DYREKTOR

Olga Eckert-Gappa

LP-Portal® - Powiat Sepoleński

Podgląd mapy wygenerowany przez portal: <https://powiatsepoleński.lp-portal.pl/>
Copyright © Lehmann+Partner POLSKA Sp. z o.o. www.lehmann-partner.pl

Wygenerował: **Olga Eckert-Gappa**

Data generacji: **2024-03-20** [13:39:20]
Skala: **1:500**
Format: **A4** [150 dpi]

Strona: **4/5**

Zakład Gospodarki Komunalnej
w Sośńcu
89-412 Sośno, ul. Nowa 9
tel./fax 52 389 12 21
e-mail: sekretariat@zgk.sosno.pl
Uzgodniono powyższe zgodnie z pismem
ZGK.7021-1-7.2024 z dnia 16.03.2024r.

DYREKTOR
Zakładu Gospodarki Komunalnej
w Sośńcu 1107

mgr inż. Marcin Grubiński

R
RilIb

INSPEKTOR
Olga Eckert-Gappa

ZARZĄD POWIATOWY
w Śępolewie Kraju
Powiat Sępoleński
ul. Kowalewska 5 RIVb
89-400 Sępólno Krajeńskie
tel. (053) 78 12 02
NIP 561.133.66.77 e-mail: 082763430

R
RIVb

R
RIVa

R
RIVb

109/6

109/4

109/4

110/9

114/6

3+940

3+950

3+960

3+970

3+980

3+990

4+000

4+010

4+020

4+030

4+040

4+050


4+060

LP-Portal® - Powiat Sępoleński	
Podgląd mapy wygenerowany przez portal: https://powiatsepolenski.lp-portal.pl/	
Copyright © Lehmann+Partner POLSKA Sp. z o.o. www.lehmann-partner.pl	
Wygenerował:	Olga Eckert-Gappa
Data generacji:	2024-03-20 [13:39:20]
Skala:	1:500
Format:	A4 [150 dpi]
Strona:	5/5

RR K.O.D.E.-G.
26.04.2024.

Nakło nad Notecią, dnia 19-04-2024
MU/KA/1.dz. PEO24P053601

ZARZĄD DROGOWY
W SĘPÓLNIE KRAJEŃSKIM
Ul. Koronowska 5
89-400 Sępólno Krajeńskie



Uzgodnienie

dotyczy: Projekt zagospodarowania terenu dla zadania pn. „Remont wybranych odcinków dróg publicznych kategorii powiatowej należących do Powiatu Sępoleńskiego”, w zakresie DP nr 1113C na odcinkach o łącznej dł. 0,821 km w m. Komierowo na dz. nr 18/1, 19, 32/2, gm. Sępólno Krajeńskie oraz w m. Przepaławko na dz. nr 281, gm. Sośno.

Odpowiadając na pismo ZD-RR.7011.02.2022.OE-G z dnia 26.03.2024 r. (data wpływu 29.03.2024 r.) przesyłamy uzgodniony 1 egzemplarz projektu mapy sytuacyjnej z naniesioną siecią elektroenergetyczną oraz pozytywnie zaopiniowane profile zwisów przewodów napowietrznej linii elektroenergetycznej.

Przedłożenie mapy syt. uzgadnia się na następujących warunkach:

1. Istniejąca sieć elektroenergetyczna własność ENEA Operator Sp. z o. o. zaznaczono i opisano na mapie sytuacyjnej.
2. Zastrzegamy możliwość wystąpienia na terenie, urządzeń i kabli niezainwentaryzowanych wyłączonych z eksploatacji. Powyższy fakt należy niezwłocznie zgłosić do RD Nakło.
3. Wykonawca z 14 – dniowym wyprzedzeniem pisemnie powiadomi o rozpoczęciu prac RD Nakło i sprawdzi aktualność naniesień.
4. Przy prowadzeniu prac w razie odkrycia urządzeń elektroenergetycznych należy niezwłocznie powiadomić RD Nakło i po wyłączeniu urządzeń spod napięcia i pod nadzorem zabezpieczyć przed uszkodzeniem i osiadaniami ziemi poprzez nałożenie na odkryte kable na całej szerokości wykopu rur osłonowych dwudzielnych typu Arot. Skrzyżowania i zbliżenia wykonać zgodnie z obowiązującymi normami a przed zasypaniem zgłosić do odbioru.
5. ENEA Operator Sp. z o.o. informuje że nie będzie ponosiła kosztów przebudowy i poziomowania swoich urządzeń w przypadku zmiany rzędnych wysokości terenu w wyniku realizacji projektu.
6. Zobowiązuje się Inwestora i Wykonawcę robót do przeprowadzenia prac w sposób wykluczający możliwość powstania awarii sieci elektroenergetycznej na skutek prowadzenia tych prac.
7. Uzgodnienie jest ważne przez 6 miesięcy od daty wydania.
8. Niniejsze uzgodnienie jest niezbędnym załącznikiem do projektu.
9. W przypadku kolizji istniejącej sieci elektroenergetycznej z planowanymi robotami budowlanymi lub remontowymi w szczególności w przypadku zbliżenia się do urządzeń znajdujących się pod napięciem, przed przystąpieniem do pracy należy wystąpić do RD Nakło o wyłączenie w uzgodnionym terminie urządzeń elektroenergetycznych spod napięcia.


Z poważaniem

Sprawę prowadzi: Krzysztof Allnoch
Tel.: 52 313 20 51

Załączniki:

- 1) Mapa sytuacyjna – 1 egz.
- 2) Profil – 3 egz.
- 3) Zasady przetwarzania informacji – 1 egz.

k/o
MU-a/a



Centrala

ENEa Operator Sp. z o.o.
60-479 Poznań, ul. Strzeszyńska 58

tel. +48 / 61 850 40 00
faks +48 / 61 884 59 57

NIP 782 237 71 60
REGON 300455398

kontakt@operator.enea.pl
www.operator.enea.pl

ENEA Operator Sp. z o.o.
 Rejon Dystrybucyjny Nakło
 89-100 Nakło n. Not., ul. Nowa 41A
 tel. 52 313 20 43
 REGON 140045338 NIP 78-63-77-160

OZNACZENIA:

Linia napowietrzna nN 0,4 KV: —

(Własność Enea Operator)

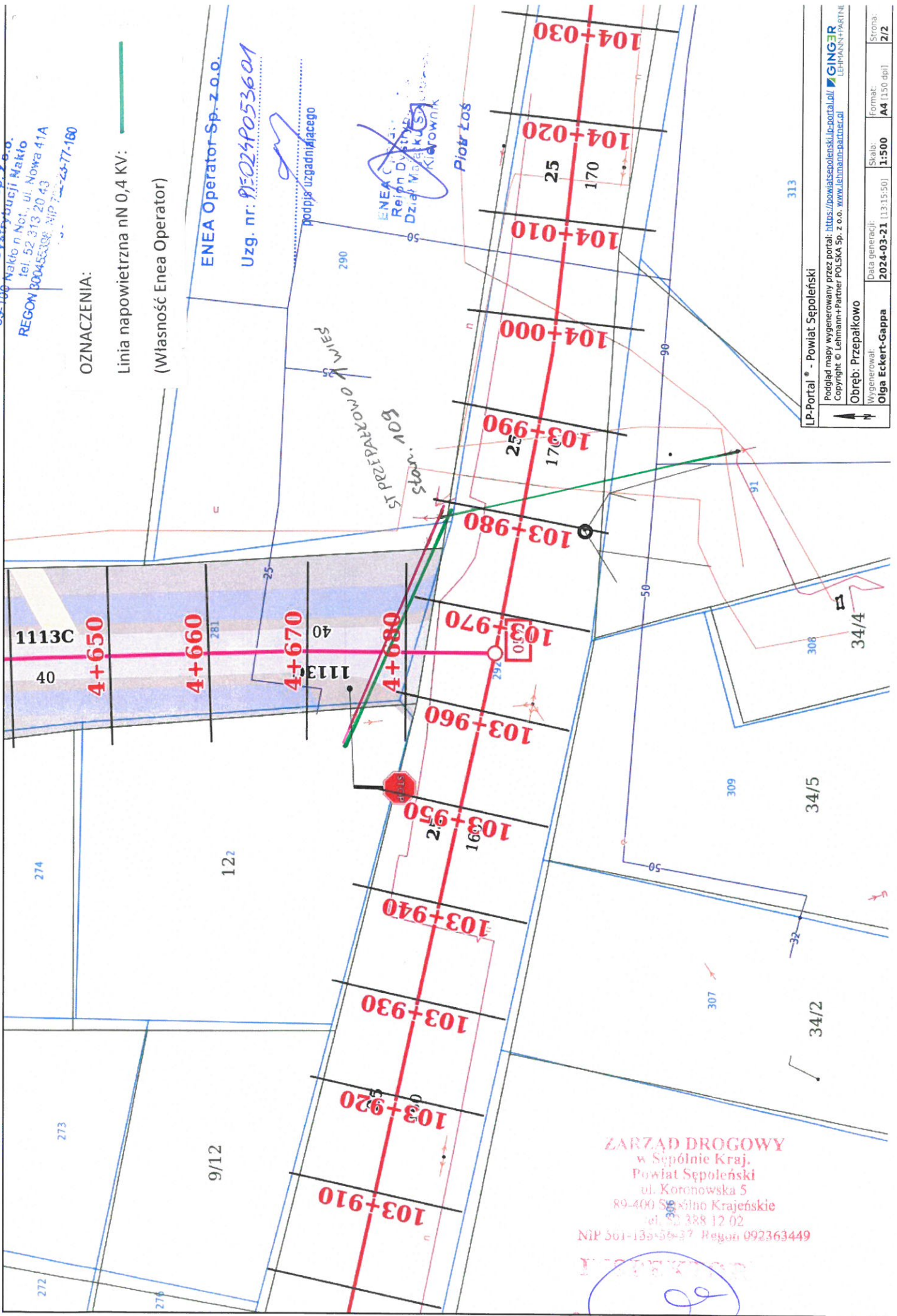
ENEA Operator Sp. z o.o.

Uzg. nr: P5024P053601

podpis uzgadniającego

ENEA
 Rejon Dystrybucyjny
 Dział Mocy i Kierownik

Piotr Łos



ZARZĄD DROGOWY
 w Spółnie Kraj.
 Powiat Sępoleński
 ul. Koronowska 5
 89-400 Sępólno Krajeńskie
 tel. 52 388 12 02
 NIP 561-135-56-27 Regon 092363449

[Redacted]
 [Signature]

313

LP-Portal® - Powiat Sępoleński

Podgląd mapy wygenerowany przez portal: <https://bowlaisepoleński.lp-portal.pl/>
 Copyright © Lehmann+Partner POLSKA Sp. z o.o. www.lehmann-partner.pl

Wygenerował:
Olga Eckert-Gappa

Data generacji:

Skala:

1:500

Format:

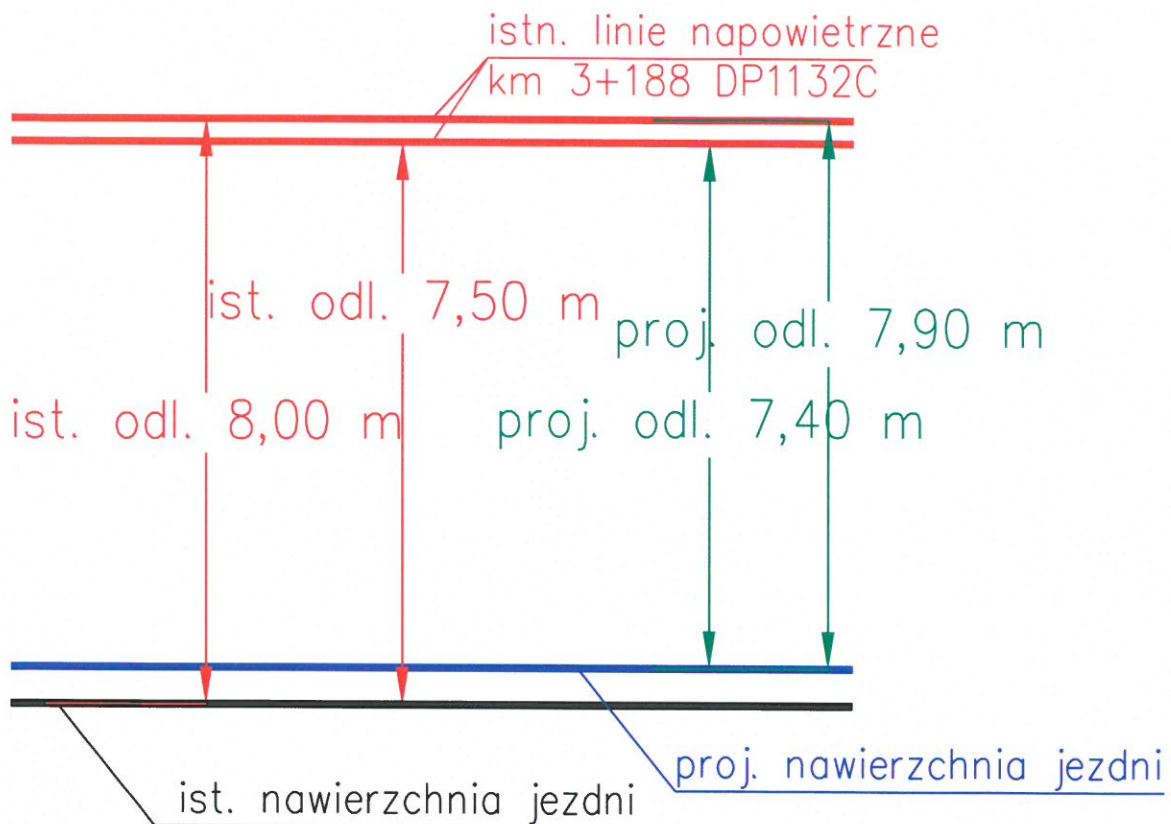
A4 [150 dpi]

Strona:

2/2

nd

Skrzyżowanie z napowietrzną linią energetyczną:



ENEA Operator Sp. z o.o.

Uzg. nr: PEO24P053601


.....
podpis uzgadniającego

ENEA
Rein
Dział V

Piotr Łos

Temat opracowania:

Remont wybranych odcinków dróg publicznych kategorii powiatowej należących do Powiatu Sępoleńskiego, w zakresie DP nr 1113C na odcinkach o łącznej długości 0,821 km zlokalizowanych pomiędzy km 3+140, a km 3+280 oraz pomiędzy km 4+000, a km 4+681 jej przebiegu.

Tytuł rysunku:


Wysokość linii napowietrznej

Nr rys.:

3.1

Opracowała:

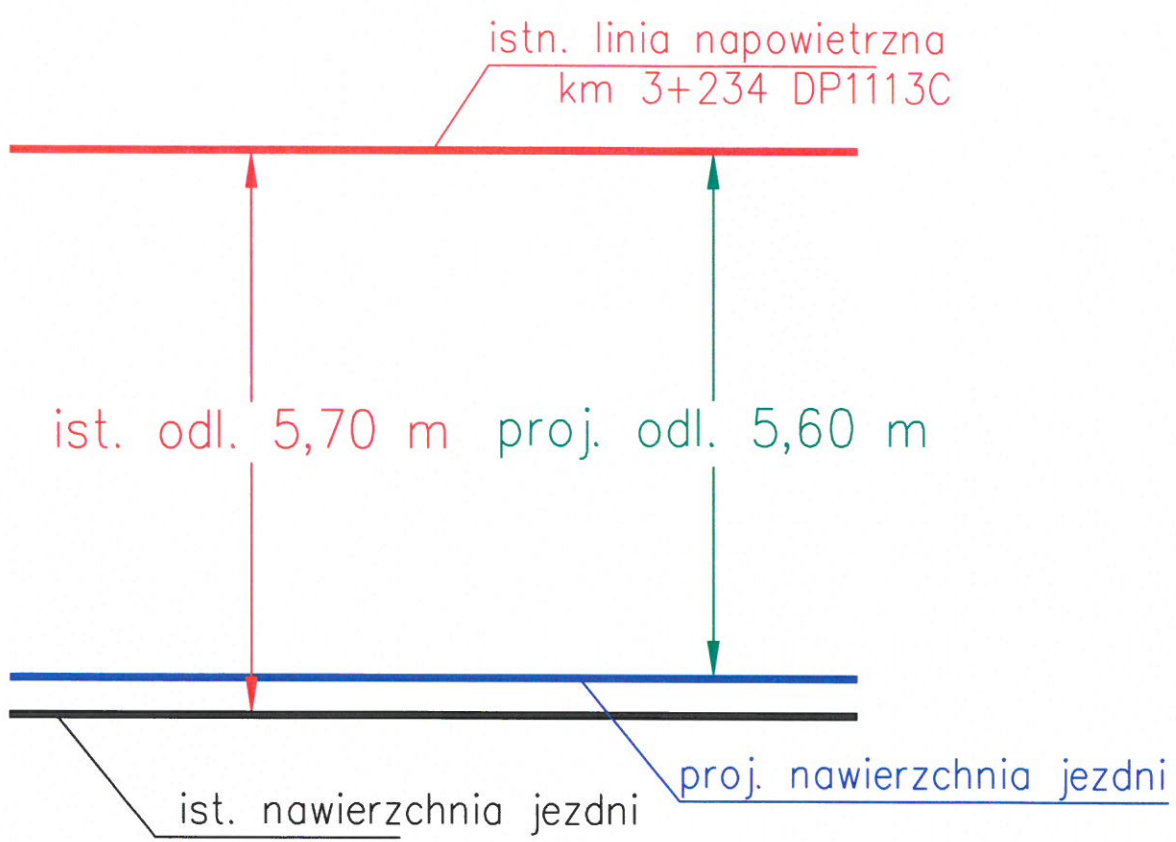
mgr inż. Olga Eckert - Gappa



Data:
03.2024

2N

Skrzyżowanie z napowietrzną linią energetyczną:



ENEA Operator Sp. z o.o.

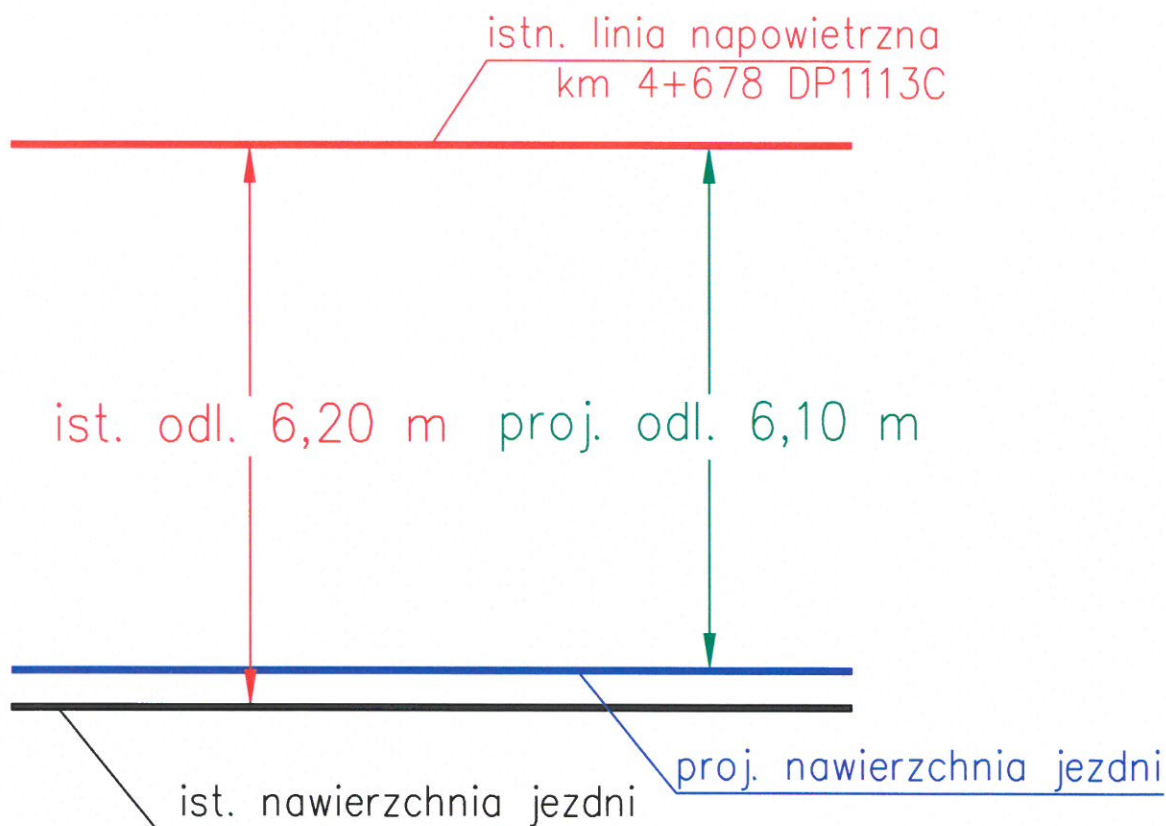
Uzg. nr: PEO23P053601

.....
 podpis uzgadniającego
 ENEA Operator Sp. z o.o.
 Region Dystrybucji Nakło
 Dział Majątku Sieciowego
 Kierownik

Temat opracowania:		Piotr Łoś	
Remont wybranych odcinków dróg publicznych kategorii powiatowej należących do Powiatu Sępoleńskiego, w zakresie DP nr 1113C na odcinkach o łącznej długości 0,821 km zlokalizowanych pomiędzy km 3+140, a km 3+280 oraz pomiędzy km 4+000, a km 4+681 jej przebiegu.			
Tytuł rysunku:		Nr rys.:	
Wysokość linii napowietrznej		3.2	
Opracowała:	mgr inż. Olga Eckert - Gappa	Data: 03.2024	

nN

Skrzyżowanie z napowietrzną linią energetyczną:



ENEA Operator Sp. z o.o.

Uzg. nr: PE024P053601

podpis uzgadniającego

ENEA Operator Sp. z o.o.
Rejon Dystryktu Góli Nakło
Dział Majatku Sieciowego
Kierownik

piotr kós

Temat opracowania:

Remont wybranych odcinków dróg publicznych kategorii powiatowej należących do Powiatu Sępoleńskiego, w zakresie DP nr 1113C na odcinkach o łącznej długości 0,821 km zlokalizowanych pomiędzy km 3+140, a km 3+280 oraz pomiędzy km 4+000, a km 4+681 jej przebiegu.

Tytuł rysunku:

Wysokość linii napowietrznej

Nr rys.:

3.3

Opracowała:

mgr inż. Olga Eckert - Gappa

Data:
03.2024