
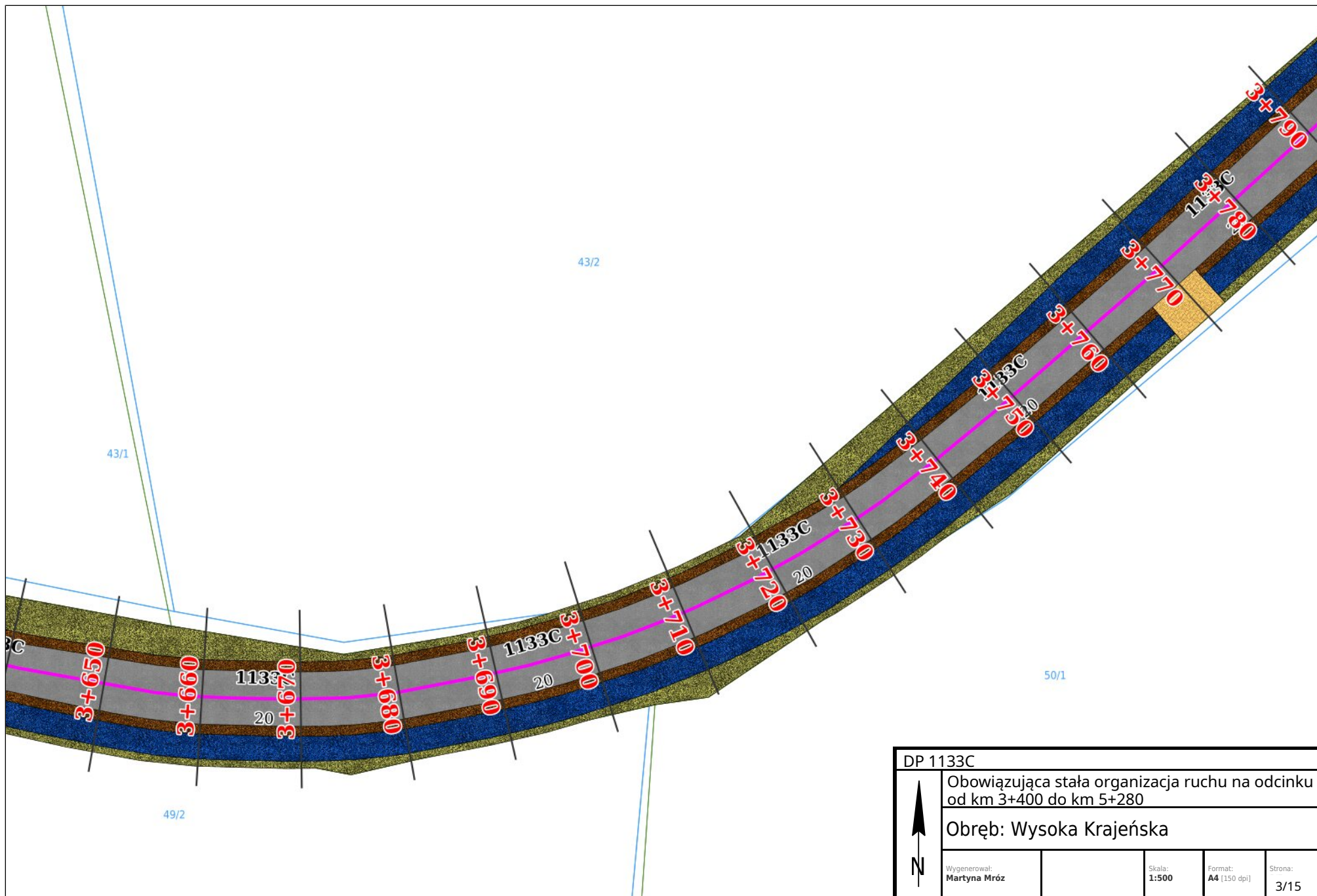
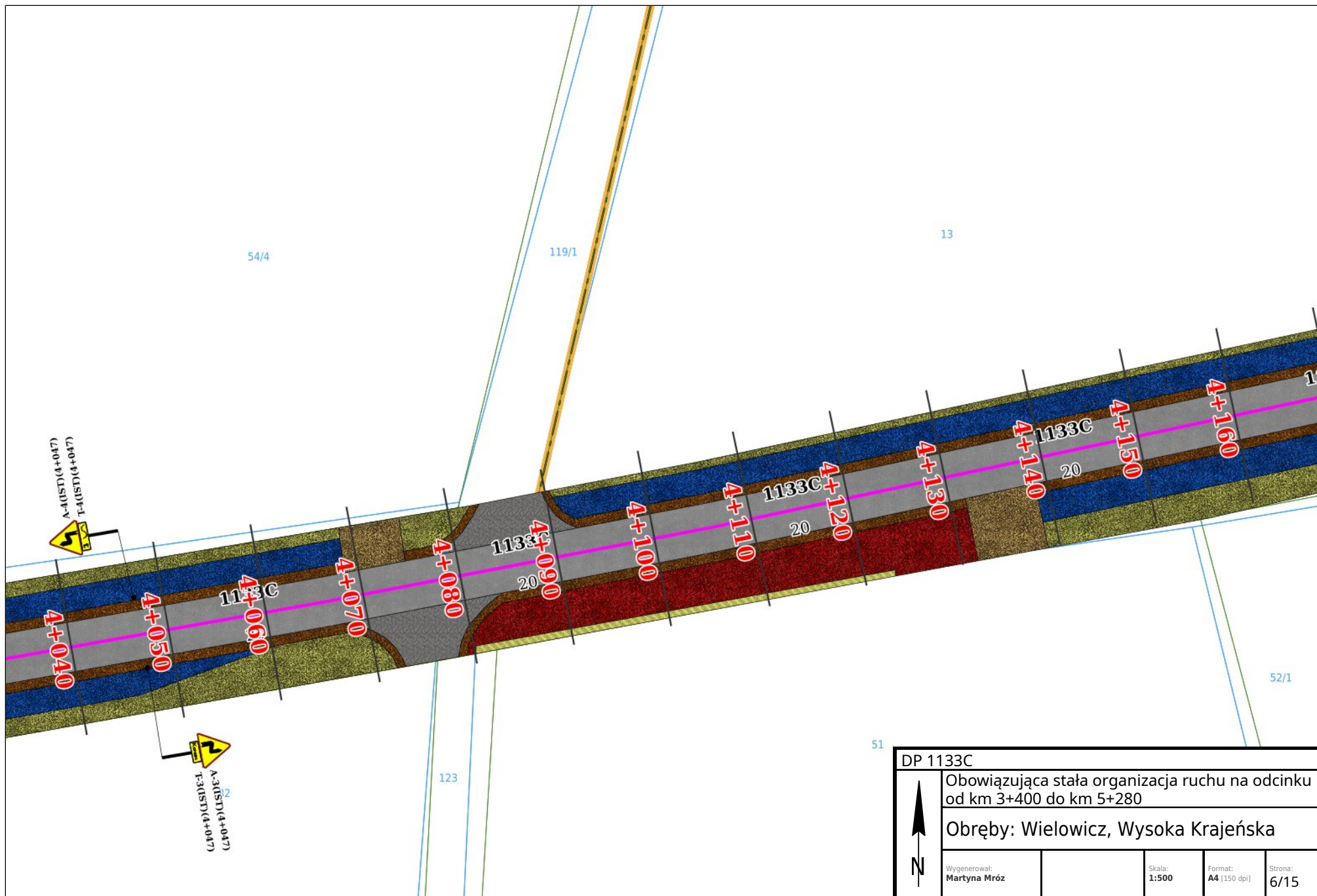



DP 1133C			
Obowiązująca stała organizacja ruchu na odcinku od km 3+400 do km 5+280			
Obręb: Wysoka Krajeńska			
 N	Wygenerował: Martyna Mróz	Skala: 1:500	Format: A4 (150 dpi)
			Strona: 2/15

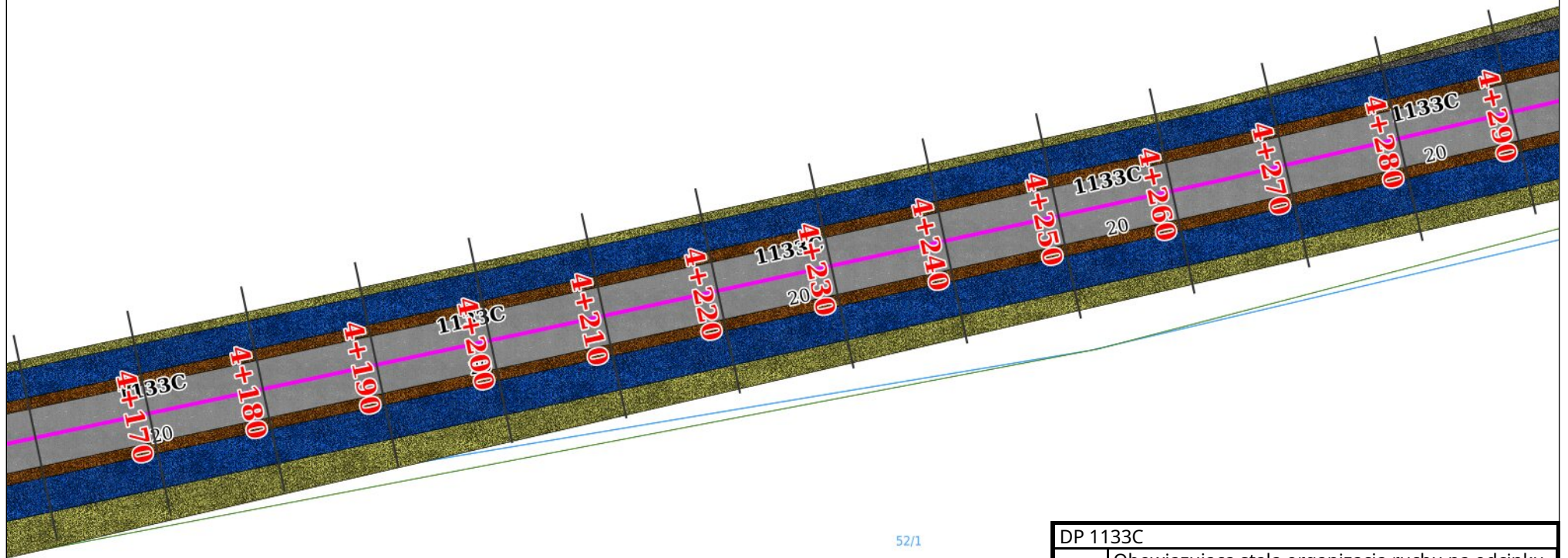




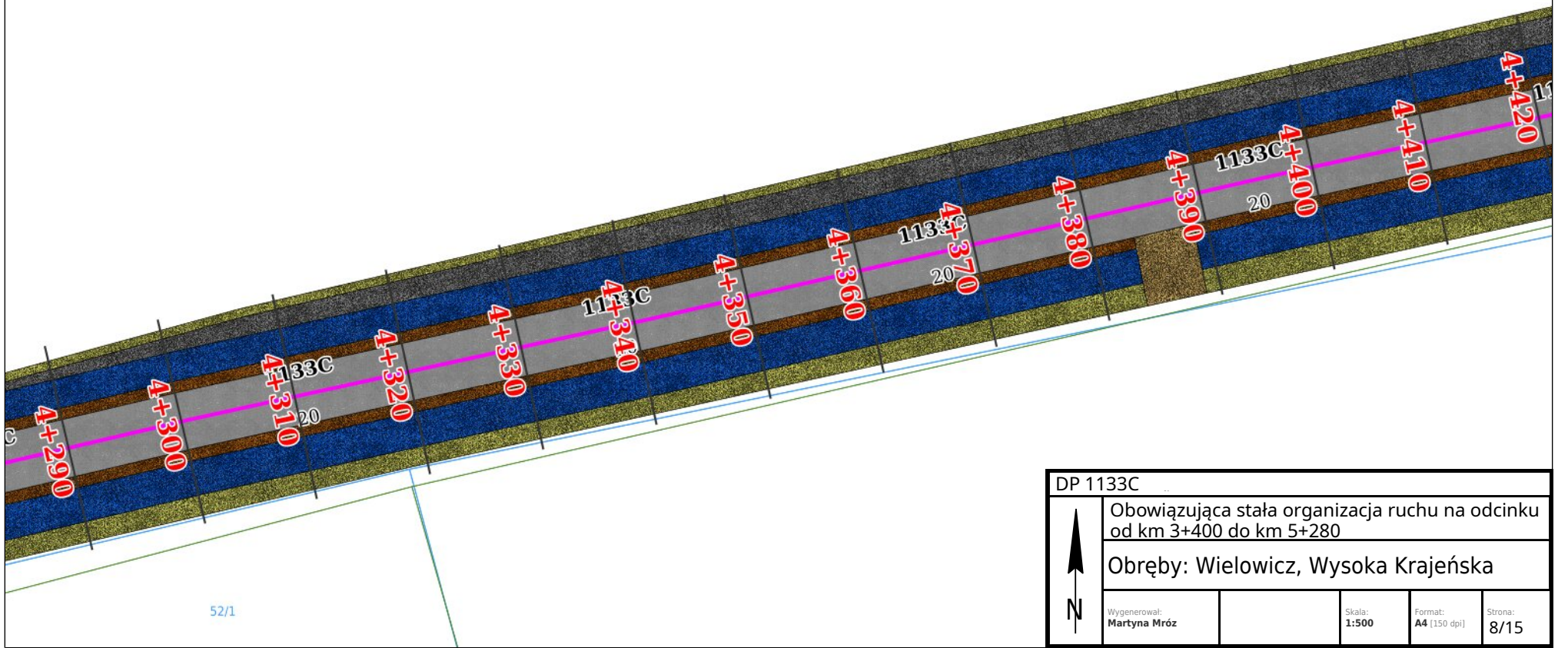
DP 1133C			
Obowiązująca stała organizacja ruchu na odcinku od km 3+400 do km 5+280			
Obręb: Wysoka Krajeńska			
	Wygenerował: Martyna Mróz	Skala: 1:500	Format: A4 (150 dpi)
			Strona: 4/15



DP 1133C			
Obowiązująca stała organizacja ruchu na odcinku od km 3+400 do km 5+280			
Obręby: Wielowicz, Wysoka Krajeńska			
 N	Wygenerował: Martyna Mróz	Skala: 1:500	Format: A4 (150 dpi)
			Strona: 6/15



DP 1133C			
Obowiązująca stała organizacja ruchu na odcinku od km 3+400 do km 5+280			
Obręby: Wielowicz, Wysoka Krajeńska			
N ↑	Wygenerował: Martyna Mróz	Skala: 1:500	Format: A4 [150 dpi]
			Strona: 7/15

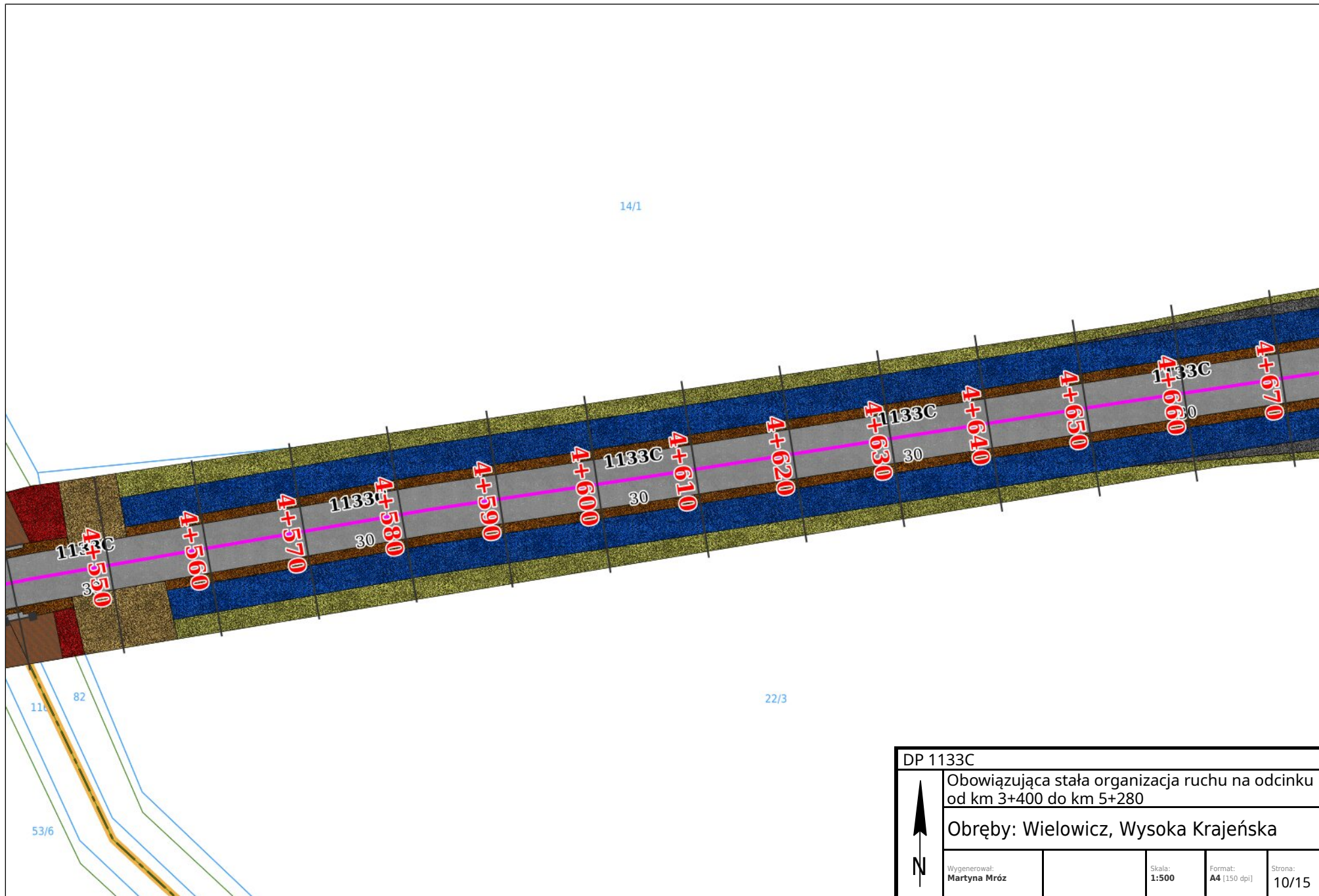


52/1

DP 1133C			
Obowiązująca stała organizacja ruchu na odcinku od km 3+400 do km 5+280			
Obręby: Wielowicz, Wysoka Krajeńska			
N	Wygenerował: Martyna Mróz	Skala: 1:500	Format: A4 (150 dpi)
			Strona: 8/15




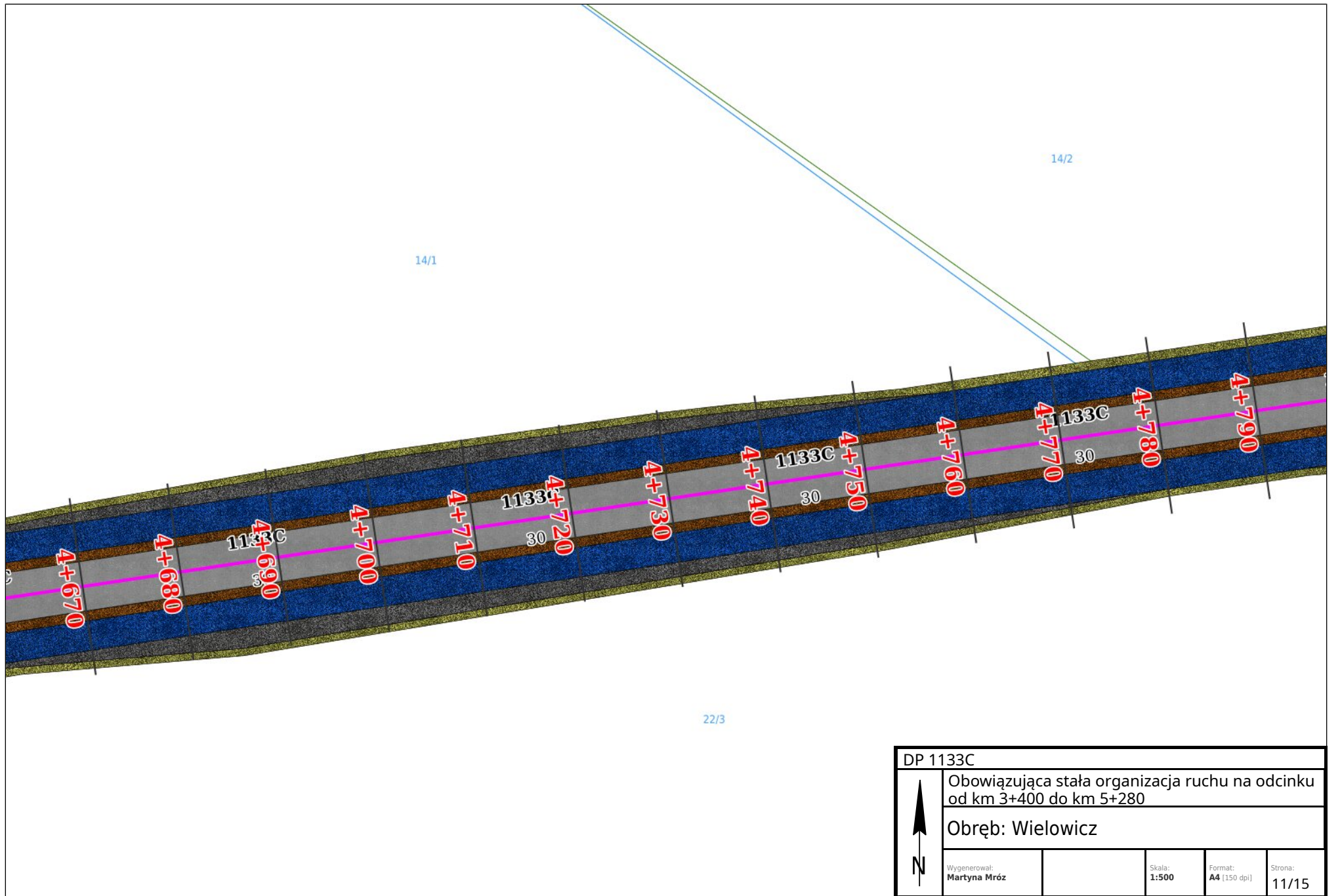
DP 1133C			
Obowiązująca stała organizacja ruchu na odcinku od km 3+400 do km 5+280			
Obręby: Wielowicz, Wysoka Krajeńska			
Wygenerował: Martyna Mróz		Skala: 1:500	Format: A4 (150 dpi)
			Strona: 9/15



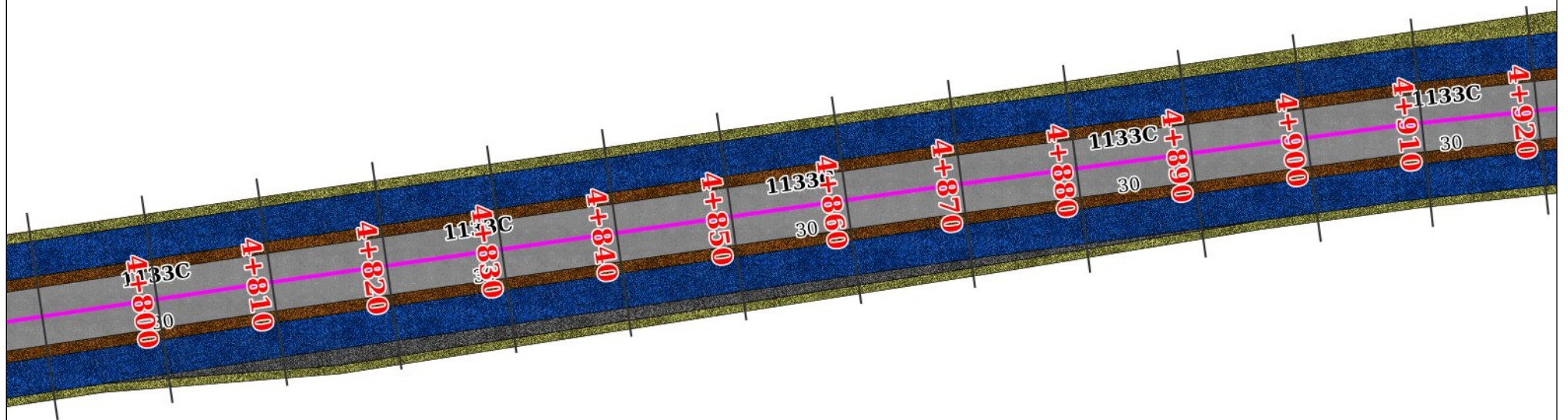
14/1

22/3

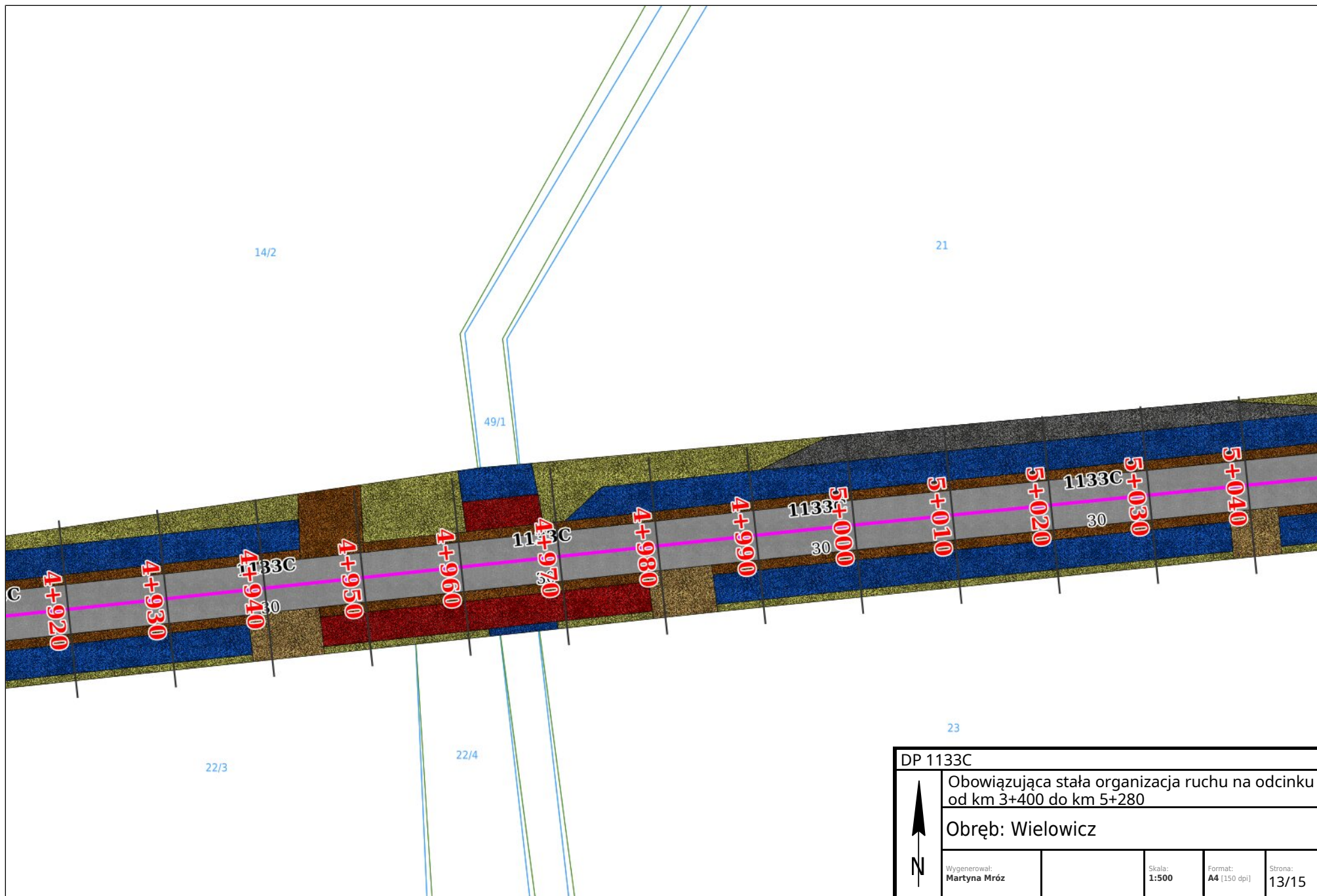
DP 1133C			
Obowiązująca stała organizacja ruchu na odcinku od km 3+400 do km 5+280			
Obręby: Wielowicz, Wysoka Krajeńska			
 N	Wygenerował: Martyna Mróz	Skala: 1:500	Format: A4 (150 dpi)
			Strona: 10/15




DP 1133C			
Obowiązująca stała organizacja ruchu na odcinku od km 3+400 do km 5+280			
Obręb: Wielowicz			
Wygenerował: Martyna Mróz		Skala: 1:500	Format: A4 (150 dpi)
			Strona: 11/15



DP 1133C			
Obowiązująca stała organizacja ruchu na odcinku od km 3+400 do km 5+280			
Obręb: Wielowicz			
N ↑	Wygenerował: Martyna Mróz	Skala: 1:500	Format: A4 [150 dpi]
			Strona: 12/15

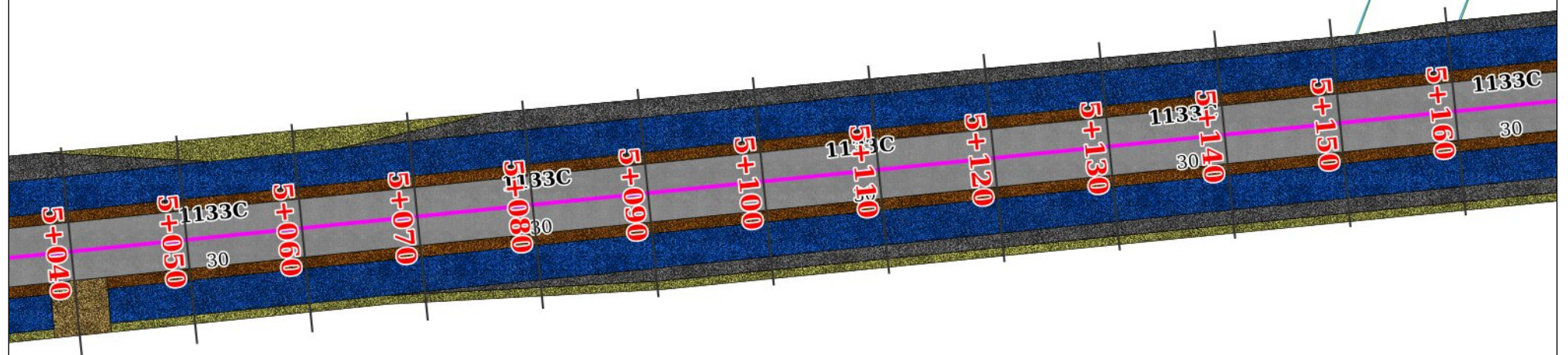


DP 1133C			
Obowiązująca stała organizacja ruchu na odcinku od km 3+400 do km 5+280			
Obręb: Wielowicz			
 N	Wygenerował: Martyna Mróz	Skala: 1:500	Format: A4 (150 dpi)
			Strona: 13/15

21

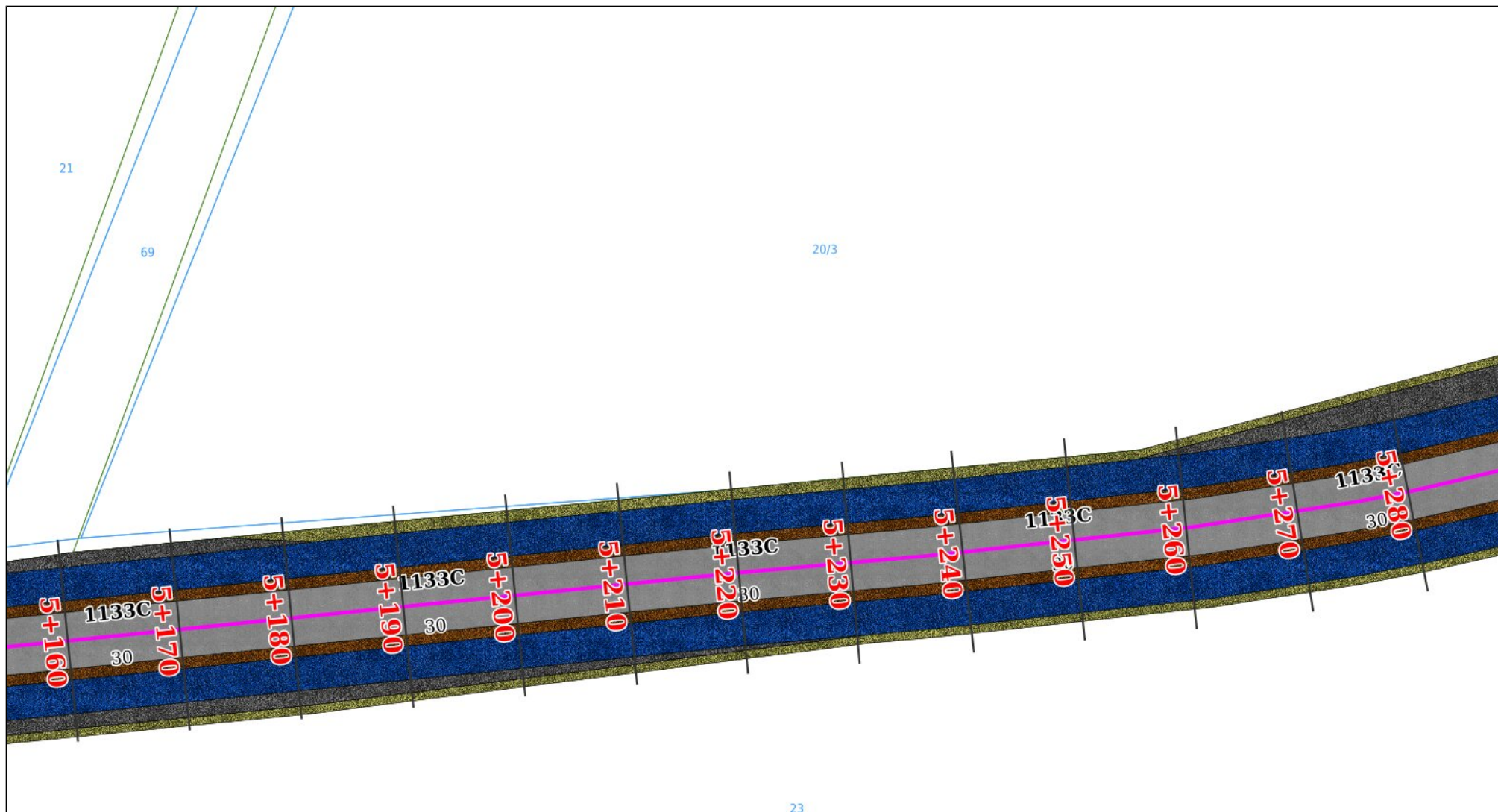
69

20/3



23

DP 1133C			
Obowiązująca stała organizacja ruchu na odcinku od km 3+400 do km 5+280			
Obręb: Wielowicz			
N ↑	Wygenerował: Martyna Mróz	Skala: 1:500	Format: A4 (150 dpi)
			Strona: 14/15



DP 1133C			
	Obowiązująca stała organizacja ruchu na odcinku od km 3+400 do km 5+280		
	Obręb: Wielowicz		
Wygenerował: Martyna Mróz		Skala: 1:500	Format: A4 (150 dpi)
			Strona: 15/15