
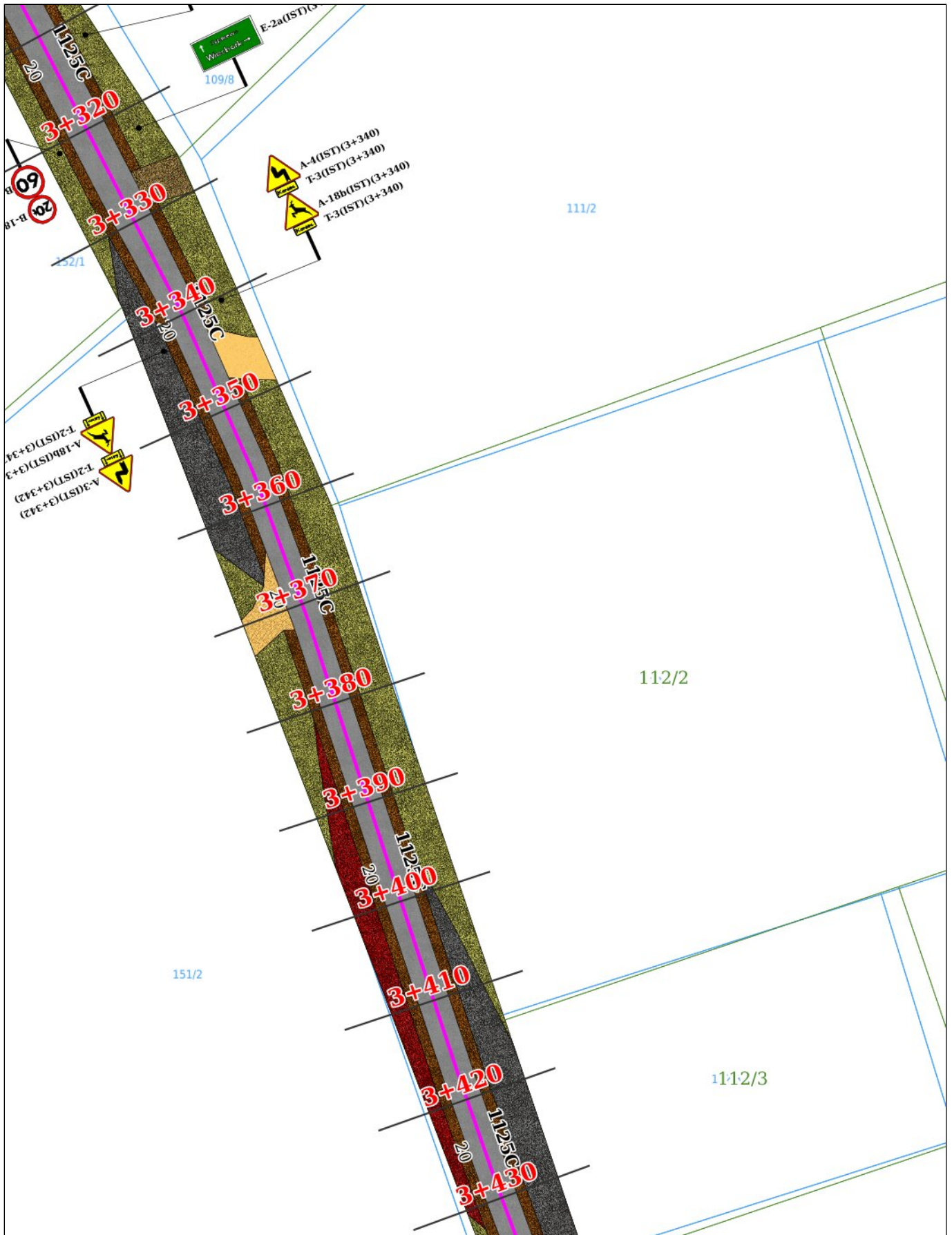
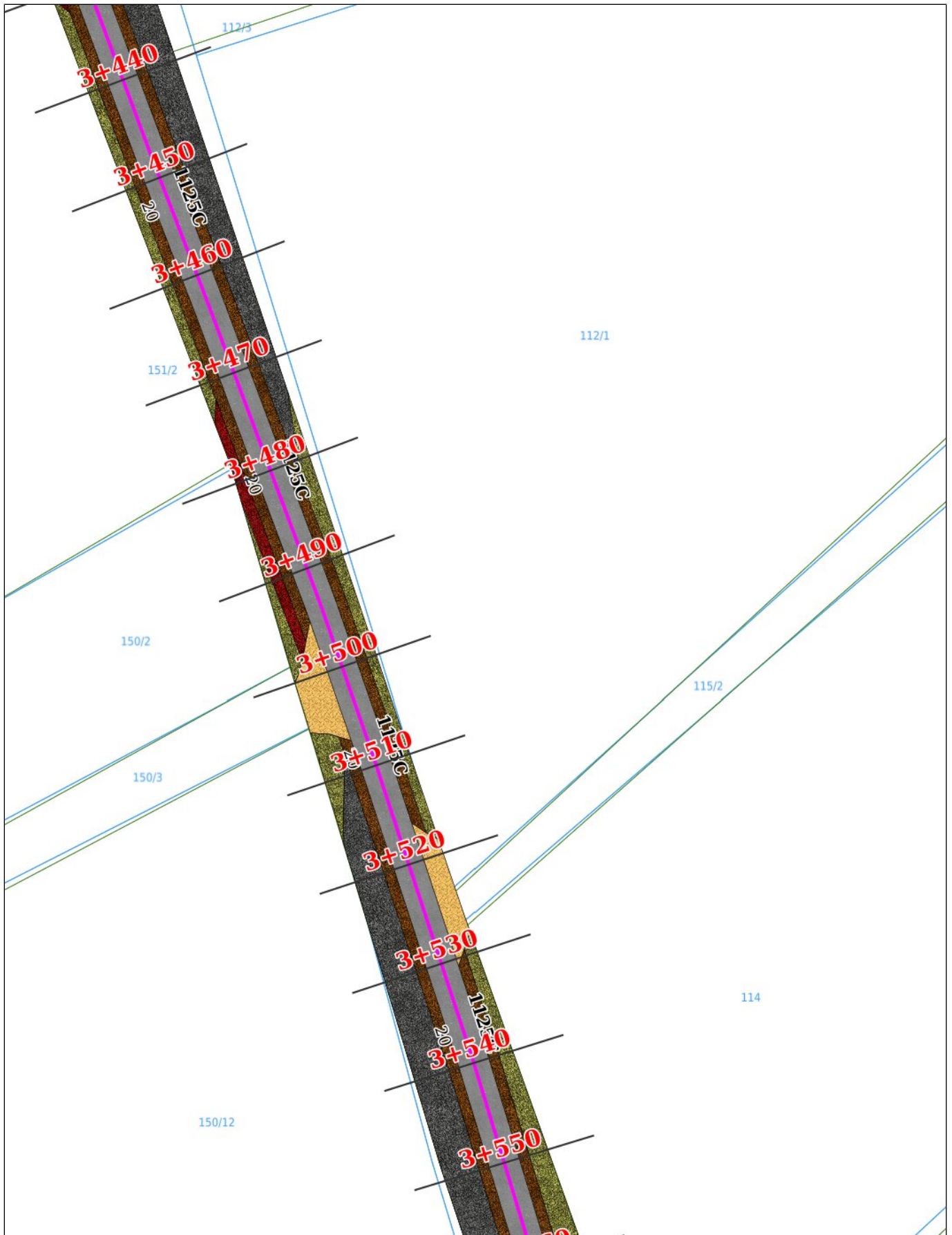



DP 1125C			
 N	Obowiązująca stała organizacja ruchu na odcinku od km 3+200 do km 4+340		
	Obręb: Lubcza		
Wygenerował: Martyna Mróz	Skala: 1:500	Format: A4 (150 dpi)	Strona: 1/9




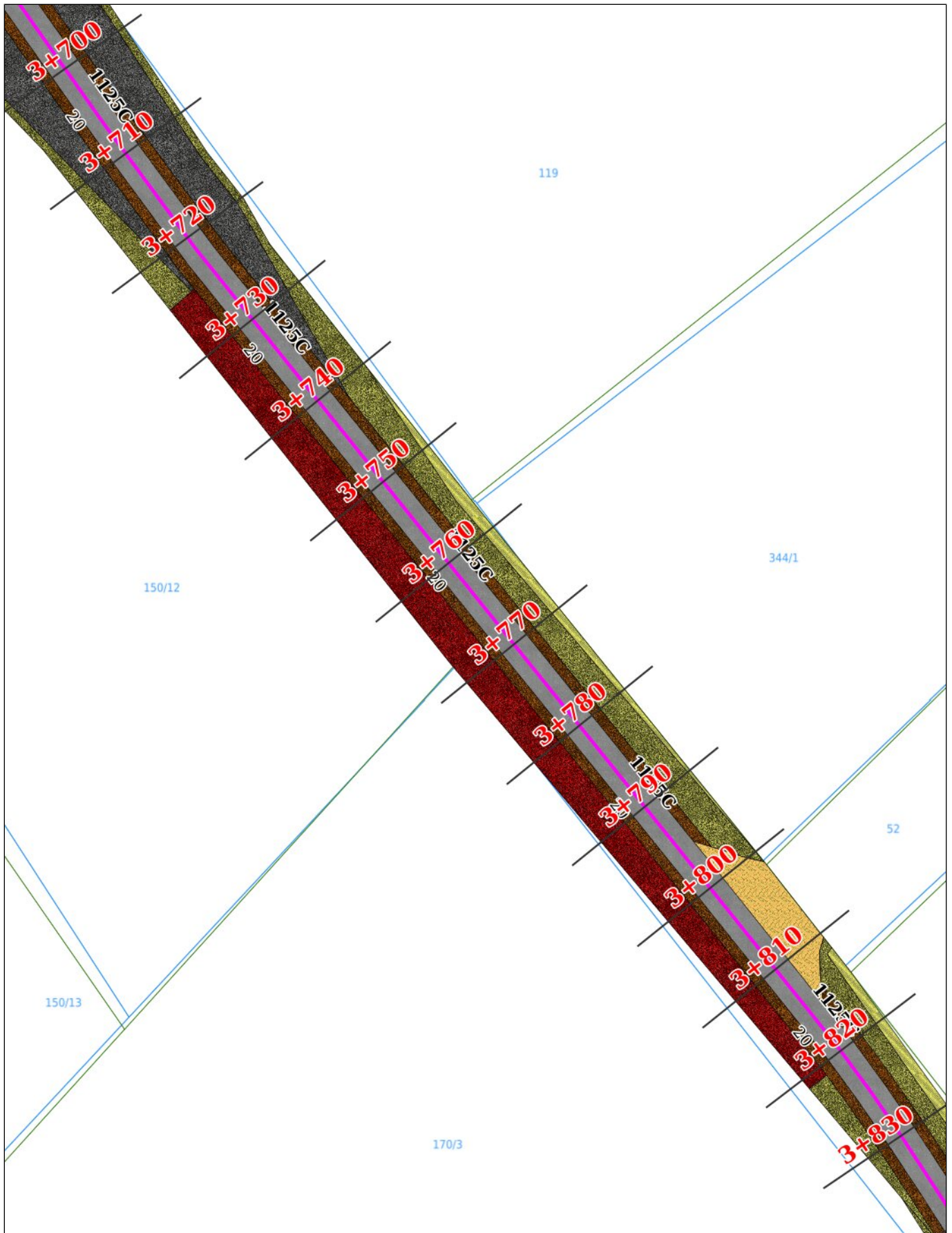
DP 1125C			
Obowiązująca stała organizacja ruchu na odcinku od km 3+200 do km 4+340			
Obręb: Lubcza			
Wygenerował: Martyna Mróz		Skala: 1:500	Format: A4 (150 dpi)
			Strona: 2/9



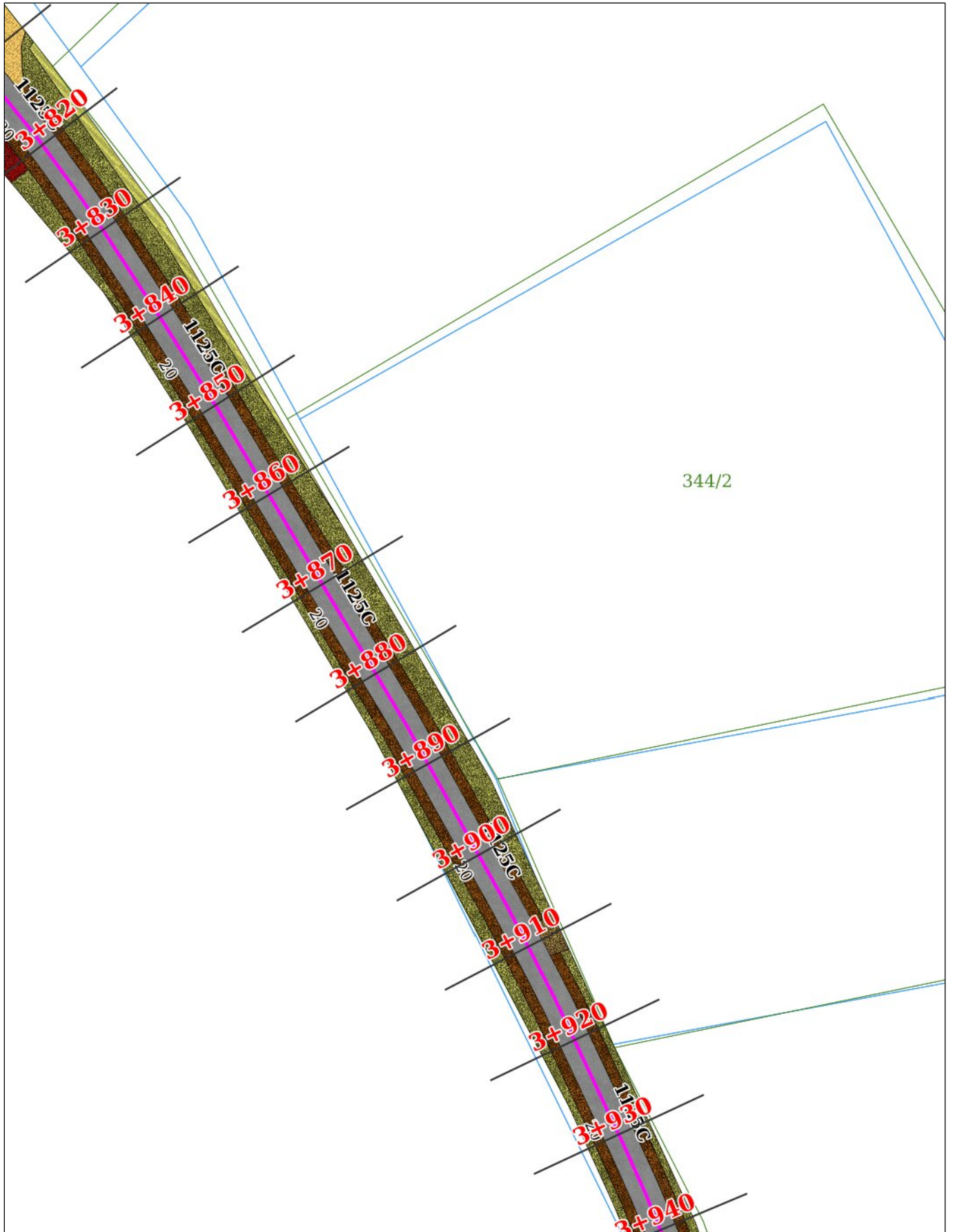
DP 1125C			
Obowiązująca stała organizacja ruchu na odcinku od km 3+200 do km 4+340			
Obręb: Lubcza			
 N	Wygenerował: Martyna Mróz	Skala: 1:500	Format: A4 (150 dpi)
			Strona: 3/9



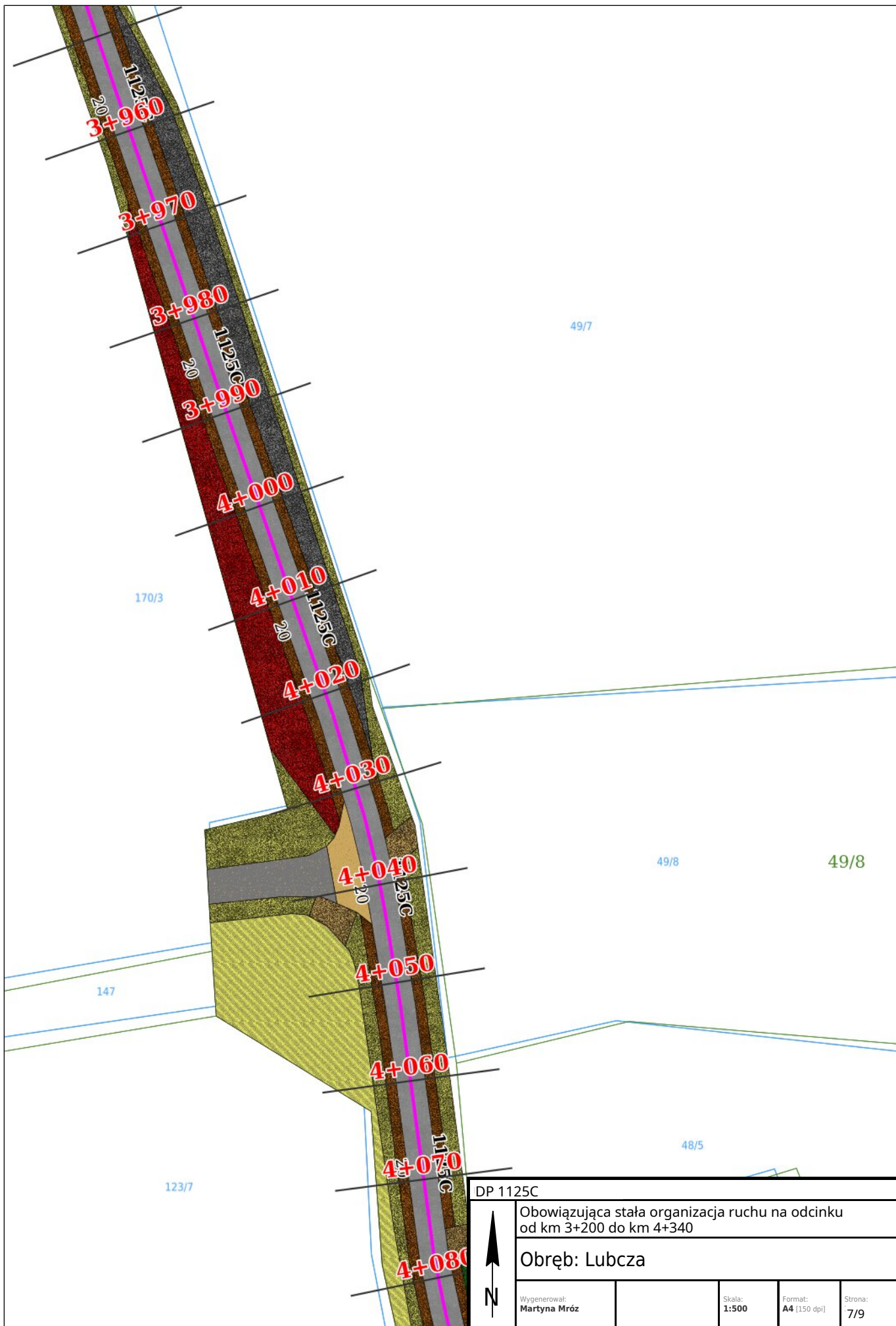
DP 1125C			
Obowiązująca stała organizacja ruchu na odcinku -- od km 3+200 do km 4+340			
Obręb: Lubcza			
 N	Wygenerował: Martyna Mróz	Skala: 1:500	Format: A4 (150 dpi)
			Strona: 4/9



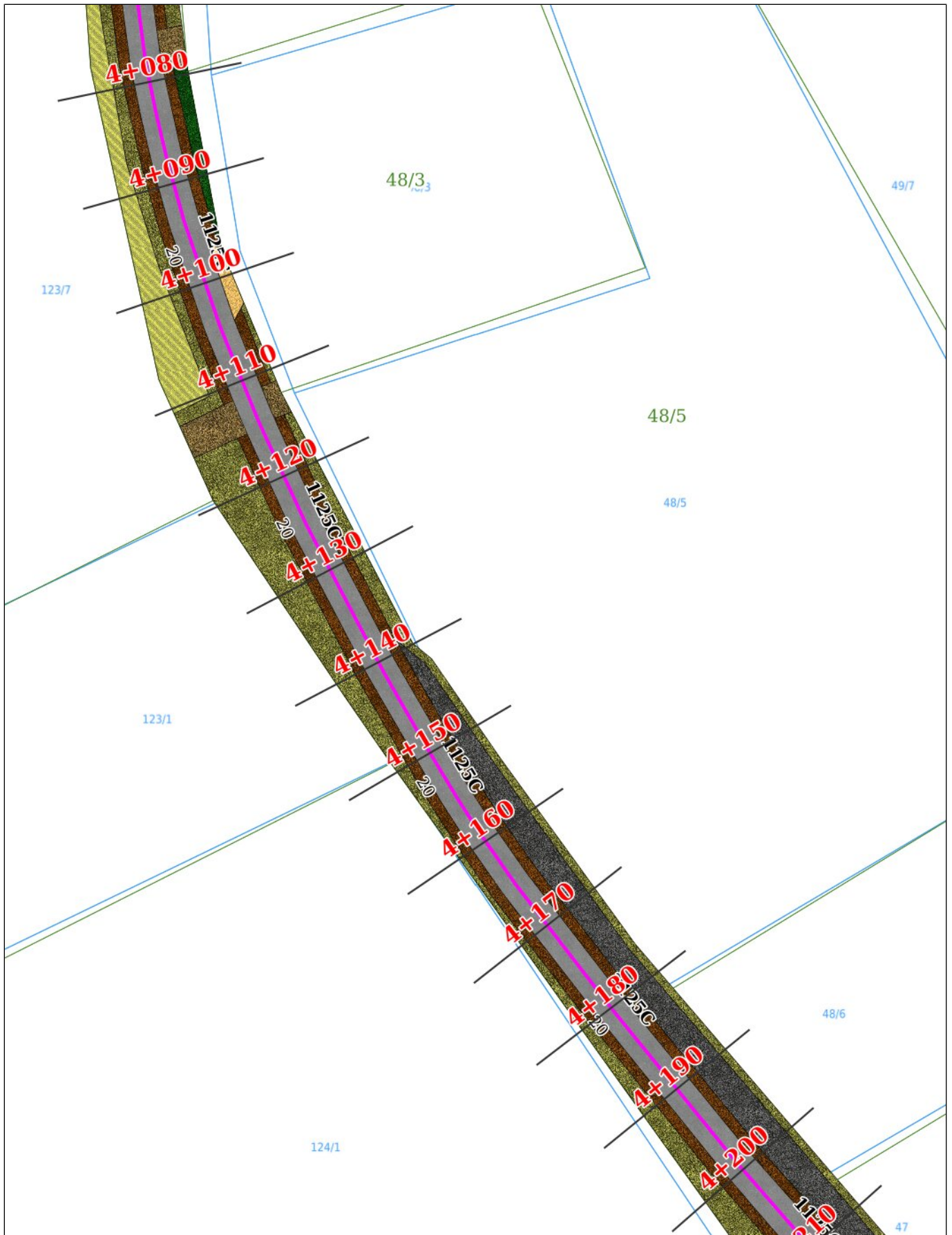
DP 1125C			
Obowiązująca stała organizacja ruchu na odcinku od km 3+200 do km 4+340			
Obręb: Lubcza			
	Wygenerował: Martyna Mróz	Skala: 1:500	Format: A4 [150 dpi]
			Strona: 5/9



DP 1125C			
Obowiązująca stała organizacja ruchu na odcinku od km 3+200 do km 4+340			
Obręb: Lubcza			
	Wygenerował:	Skala:	Format:
	Martyna Mróz	1:500	A4 (150 dpi)
			Strona: 6/9

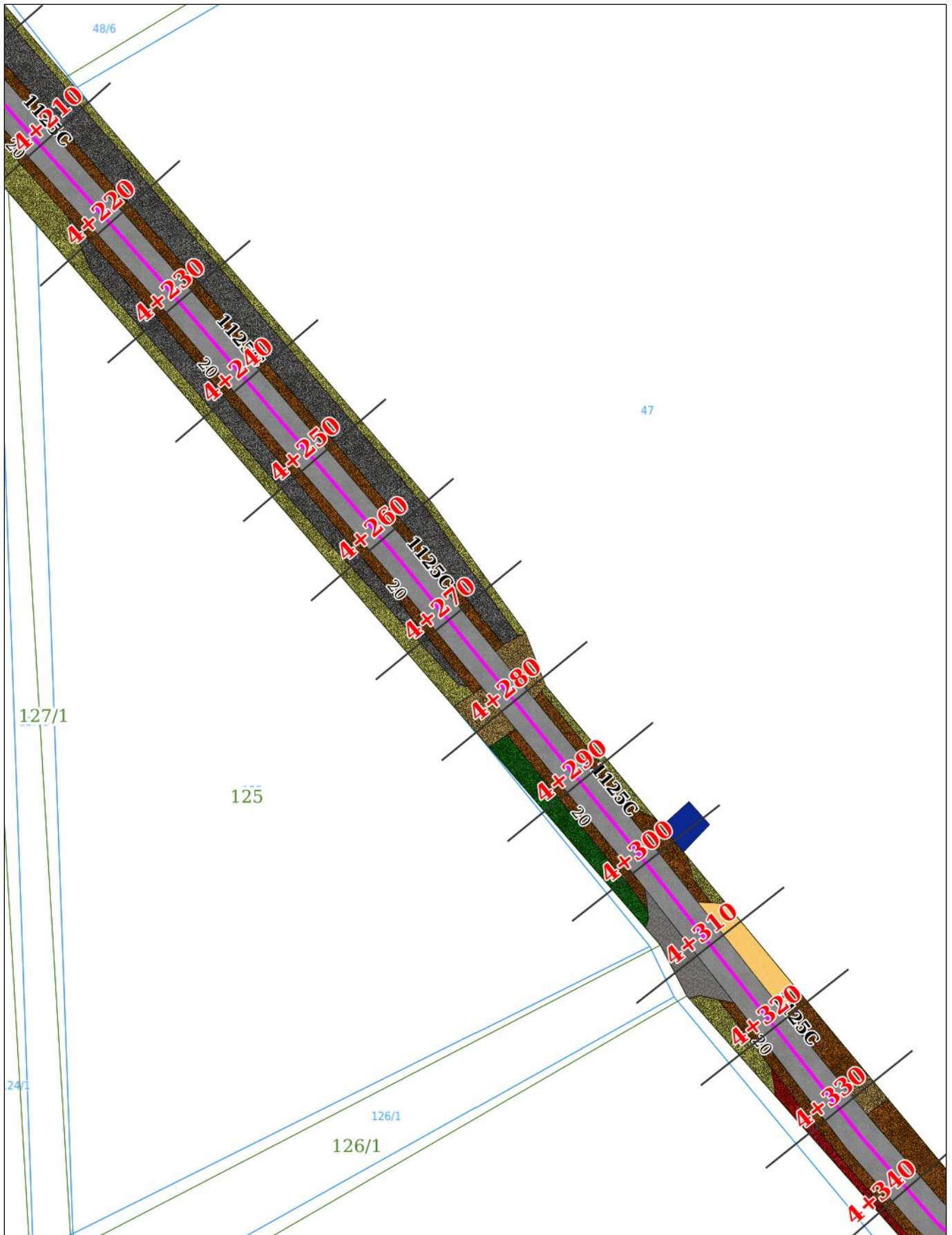



DP 1125C			
Obowiązująca stała organizacja ruchu na odcinku od km 3+200 do km 4+340			
Obręb: Lubcza			
Wygenerował: Martyna Mróz	Skala: 1:500	Format: A4 [150 dpi]	Strona: 7/9



DP 1125C			
Obowiązująca stała organizacja ruchu na odcinku od km 3+200 do km 4+340			
Obręb: Lubcza			
	Wygenerował: Martyna Mróz	Skala: 1:500	Format: A4 (150 dpi)
			Strona: 8/9





DP 1125C			
Obowiązująca stała organizacja ruchu na odcinku od km 3+200 do km 4+340			
Obręb: Lubcza			
 N	Wygenerował: Martyna Mróz	Skala: 1:500	Format: A4 [150 dpi]
			Strona: 9/9