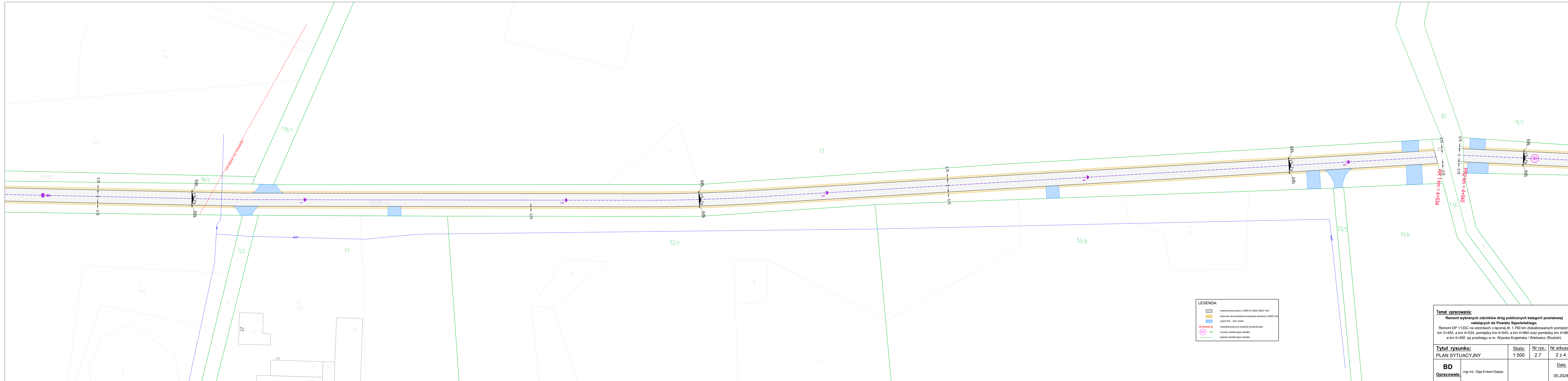


LEGENDA:

- nawierzchnia jezdni z SMA16 JENA (6007 m²)
- pobocze remontowane kruszywem lamarym (2565 m²)
- jazd stn. - bez zmian
- charakterystyczny przekrój konstrukcyjny
- numery ewidencyjne działek
- granice ewidencyjne działek

Temat opracowania:
Remont wybranych odcinków dróg publicznych kategorii powiatowej należących do Powiatu Sępoleńskiego.
 Remont DP 1133C na odcinkach o łącznej dł. 1,790 km zlokalizowanych pomiędzy km 3+455, a km 4+534, pomiędzy km 4+545, a km 4+964 oraz pomiędzy km 4+968, a km 5+260 jej przebiegu w m. Wysoka Krajeńska / Wielowicz (Roztoki).

Tytuł rysunku: PLAN SYTUACYJNY	Skala: 1:500	Nr rys.: 2.7	Nr arkusza: 1 z 4
BD Opracowała: mgr inż. Olga Eckert-Gappa			Data: 05.2024




LEGENDA:

- nawierzchnia jezdni z SMA16 JENA (9047 m²)
- pobocze remontowane kruszywem lamarym (2565 m²)
- zjazd stn. - bez zmian
- charakterystyczny przekrój konstrukcyjny
- numery ewidencyjne działek
- granice ewidencyjne działek

Temat opracowania:
Remont wybranych odcinków dróg publicznych kategorii powiatowej należących do Powiatu Sępoleńskiego.
 Remont DP 1133C na odcinkach o łącznej dł. 1,790 km zlokalizowanych pomiędzy km 3+455, a km 4+534, pomiędzy km 4+545, a km 4+964 oraz pomiędzy km 4+968, a km 5+260 jej przebiegu w m. Wysoka Krajeńska / Wielowicz (Roztoki).

Tytuł rysunku: PLAN SYTUACYJNY	Skala: 1:500	Nr rys.: 2.7	Nr arkusza: 2 z 4
BD Opracował: mgr inż. Olga Eckert-Gappa			Data: 05.2024

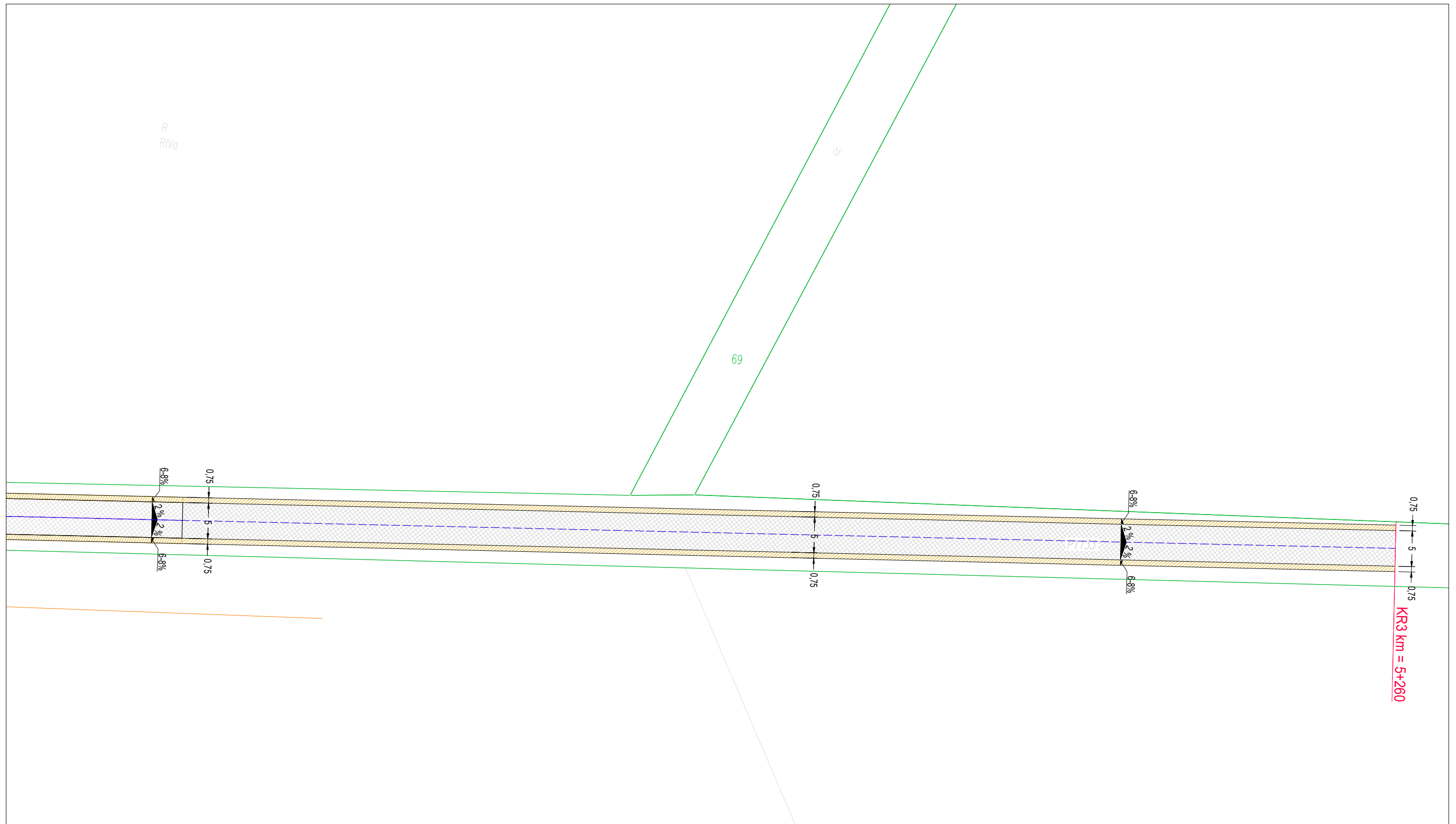


LEGENDA:

- nawierzchnia jezdni z SMA16 JENA (9047 m²)
- pobocze remontowane kruszywem łamarym (2565 m²)
- jazd stn. - bez zmian
- charakterystyczny przekrój konstrukcyjny
- numery ewidencyjne działek
- granice ewidencyjne działek

Temat opracowania:
Remont wybranych odcinków dróg publicznych kategorii powiatowej należących do Powiatu Sępoleńskiego.
 Remont DP 1133C na odcinkach o łącznej dł. 1,790 km zlokalizowanych pomiędzy km 3+455, a km 4+534, pomiędzy km 4+545, a km 4+964 oraz pomiędzy km 4+968, a km 5+260 jej przebiegu w m. Wysoka Krajeńska / Wielowicz (Roztoki).

Tytuł rysunku: PLAN SYTUACYJNY	Skala: 1:500	Nr rys.: 2.7	Nr arkusza: 3 z 4
BD Opracowała:	mgr inż. Olga Eckert-Gappa		Data: 05.2024



R
RIV₀







dr

69

1133C

KR3 km = 5+260

LEGENDA:

	- nawierzchnia jezdni z SMA16 JENA (9047 m ²)
	- pobocze remontowane kruszywem łamanym (2565 m ²)
	- zjazd istn. - bez zmian
	- charakterystyczny przekrój konstrukcyjny
	- numery ewidencyjne działek
	- granice ewidencyjne działek

Temat opracowania:
Remont wybranych odcinków dróg publicznych kategorii powiatowej należących do Powiatu Sępoleńskiego.
 Remont DP 1133C na odcinkach o łącznej dł. 1,790 km zlokalizowanych pomiędzy km 3+455, a km 4+534, pomiędzy km 4+545, a km 4+964 oraz pomiędzy km 4+968, a km 5+260 jej przebiegu w m. Wysoka Krajeńska / Wielowicz (Roztoki).

Tytuł rysunku: PLAN SYTUACYJNY		Skala: 1:500	Nr rys.: 2.7	Nr arkusza: 4 z 4
BD Opracowała:	mgr inż. Olga Eckert-Gappa		Data: 05.2024	