




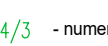

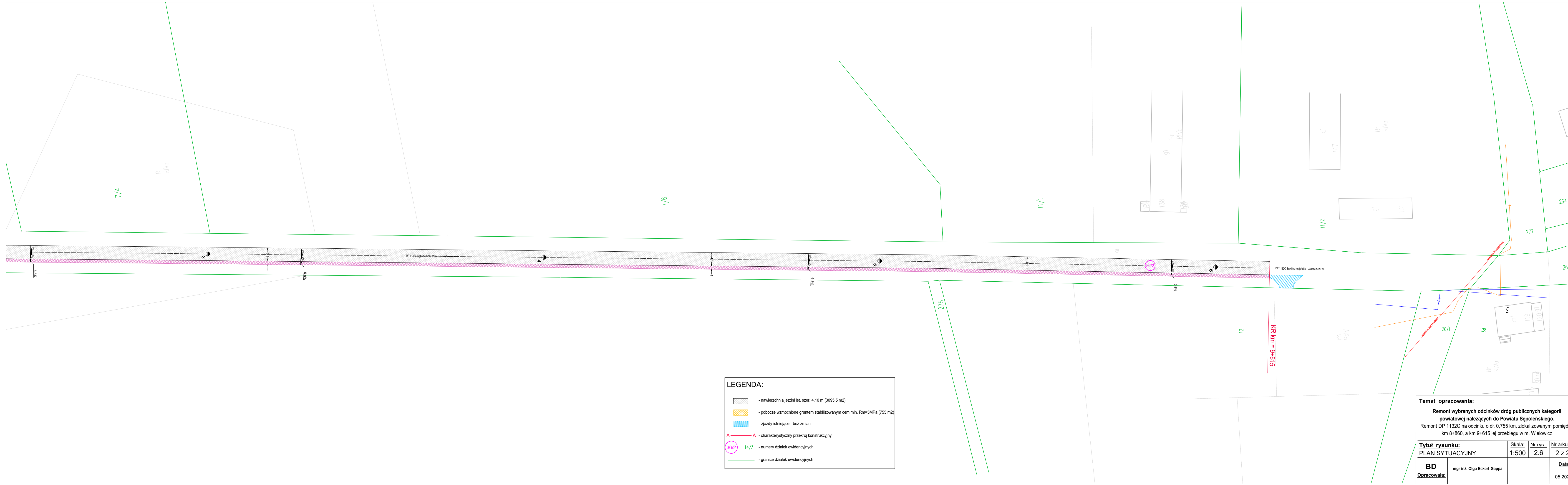








LEGENDA:

-  - nawierzchnia jezdni do remontu BA AC16W (3095,5 m²)
-  - pobocze wzmacnione MZW Rm=5,0MPa (lub CBGM 5/6) (755 m²)
-  - zjazdy istniejące - bez zmian
-  - charakterystyczny przekrój konstrukcyjny
-  36/2  14/3 - numery działek ewidencyjnych
-  - granice działek ewidencyjnych

| | | | |
|---|---|-----------------|--------------------|
| Temat opracowania: | | | |
| Remont wybranych odcinków dróg publicznych kategorii powiatowej należących do Powiatu Sępoleńskiego. | | | |
| Remont DP 1132C na odcinku o dł. 0,755 km, zlokalizowanym pomiędzy km 8+860, a km 9+615 jej przebiegu w m. Wielowicz. | | | |
| Tytuł rysunku: | Skala: | Nr rys.: | Nr arkusza: |
| PLAN SYTUACYJNY | 1:500 | 2.6 | 1 z 2 |
| BD | Opracowała: mgr inż. Olga Eckert-Gappa | | Data: |
| | | | 05.2024 |



LEGENDA:

-  - nawierzchnia jezdni ist. szer. 4,10 m (3095,5 m²)
-  - pobocze wzmocnione gruntem stabilizowanym cem min. Rm=5MPa (755 m²)
-  - zjazdy istniejące - bez zmian
-  - charakterystyczny przekrój konstrukcyjny
-  - numery działek ewidencyjnych
-  - granice działek ewidencyjnych

| | | | |
|--|----------------------------|----------|-------------|
| Temat opracowania: | | | |
| Remont wybranych odcinków dróg publicznych kategorii powiatowej należących do Powiatu Sępoleńskiego. | | | |
| Remont DP 1132C na odcinku o dł. 0,755 km, zlokalizowanym pomiędzy km 8+860, a km 9+615 jej przebiegu w m. Wielowicz | | | |
| Tytuł rysunku: | Skala: | Nr rys.: | Nr arkusza: |
| PLAN SYTUACYJNY | 1:500 | 2.6 | 2 z 2 |
| BD | mgr inż. Olga Eckert-Gappa | | Data: |
| Opracowała: | | | 05.2024 |