







LEGENDA:

-  - proj. nawierzchnia jezdni z SMA16 JENA (3902 m²)
-  - pobocze remontowane kruszywem łamanym (1120 m²)
-  - zjazd istn. bez zmian
-  - charakterystyczny przekrój konstrukcyjny
-  - numery ewidencyjne działek
-  - granice ewidencyjne działek

Temat opracowania:

Remont wybranych odcinków dróg publicznych kategorii powiatowej należących do Powiatu Sępoleńskiego.
 Remont DP 1113C na odcinkach o łącznej dł. 0,956 km, zlokalizowanych pomiędzy km 3+210, a km 3+280, pomiędzy km 3+790, a km 4+483 oraz pomiędzy km 4+488, a km 4+681 jej przebiegu w m. Komierowo i m. Przepańkovo.


Tytuł rysunku:		Skala:	Nr rys.:	Nr arkusza:
PLAN SYTUACYJNY		1:500	2.2	1 z 4
BD	mgr inż. Olga Eckert-Gappa			Data:
Opracowała:				05.2024



LEGENDA:

	- nawierzchnia jezdni z SMA16 JENA (3902 m2)
	- pobocze remontowane kruszywem lamany (1120 m2)
	- zjazd istn. - bez zmian
	- charakterystyczny przekrój konstrukcyjny
	- numery ewidencyjne działek
	- granice ewidencyjne działek

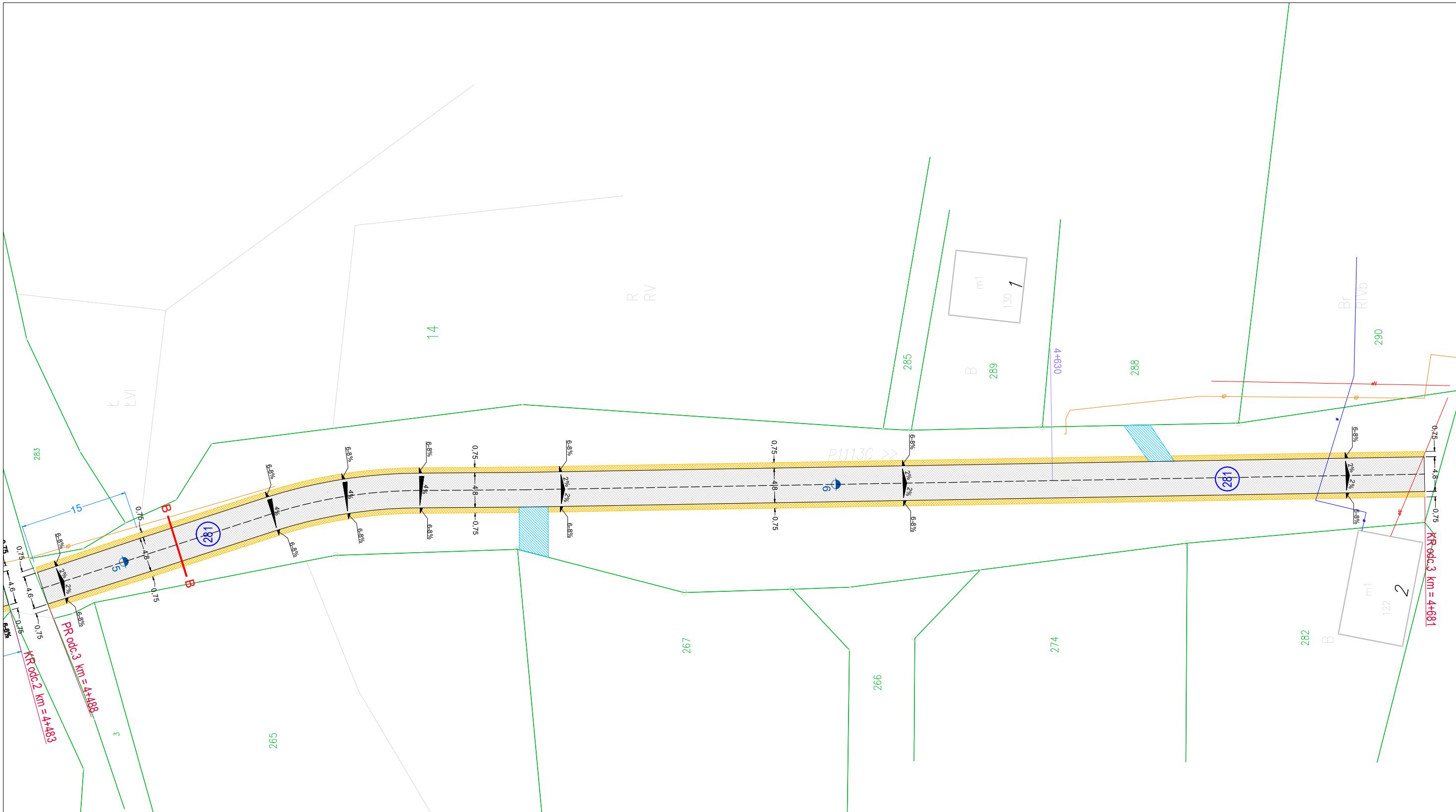
Temat opracowania:			
Remont wybranych odcinków dróg publicznych kategorii powiatowej należących do Powiatu Sępoleńskiego.			
Remont DP 1113C na odcinkach o łącznej dł. 0,956 km zlokalizowanych pomiędzy km 3+210, a km 3+280, pomiędzy km 3+790, a km 4+483 oraz pomiędzy km4+488, a km 4+681 w m. Komierowo i m. Przepalkowo.			
Tytuł rysunku:	Skala:	Nr rys.:	Nr arkusza:
PLAN SYTUACYJNY	1:500	2.2	2 z 4
BD	mgr inż. Olga Eckert-Gappa	Data:	
Opracowała:		04.2024	



LEGENDA:

	- nawierzchnia jezdni z SMA 16 JENA (3902 m ²)
	- pobocze remontowane kruszywem łamarym (1120 m ²)
	- zjazd istn. - bez zmian
	- charakterystyczny przekrój konstrukcyjny
	- numery ewidencyjne działek
	- granice ewidencyjne działek

Temat opracowania:			
Remont wybranych odcinków dróg publicznych kategorii powiatowej należących do Powiatu Sępoleńskiego.			
Remont DP 1113C na odcinkach o łącznej dł. 0,956 km zlokalizowanych pomiędzy km 3+210, a km 3+280, pomiędzy km 3+790, a km 4+483 oraz pomiędzy km 4+488, a km 4+681 w m. Komierowo i m. Przepątkowo.			
Tytuł rysunku:	Skala:	Nr rys.:	Nr arkusza:
PLAN SYTUACYJNY	1:500	2.2	3 z 4
BD	mgr inż. Olga Eckert-Gappa		Data:
Opracowała:			04.2024



LEGENDA:

	- nawierzchnia jezdni z SMA16 JENA (3902 m2)
	- pobocze remontowane kruszywem łamanym (1120 m2)
	- zjazd istn. - bez zmian
	- charakterystyczny przekrój konstrukcyjny
	- numery ewidencyjne działek
	- granice ewidencyjne działek

Temat opracowania:			
Remont wybranych odcinków dróg publicznych kategorii powiatowej należących do Powiatu Sępoleńskiego.			
Remont DP 1113C na odcinkach o łącznej dł. 0,956 km zlokalizowanych pomiędzy km 3+210, a km 3+280, pomiędzy km 3+790, a km 4+483 oraz pomiędzy km4+488, a km 4+681 w m. Komierowo i m. Przepalkowo.			
Tytuł rysunku:	Skala:	Nr rys.:	Nr arkusza:
PLAN SYTUACYJNY	1:500	2.2	4 z 4
BD	mgr inż. Olga Eckert-Gappa		Data:
Opracowała:			04.2024