


STAROSTA SĘPÓLEŃSKI

ul. Kościuszki 11

89-400 Sępólno Krajeńskie

KD.5420/24/08

ZARZĄD DROGOWY WÓJEWÓDZTWA ŁÓDZKIEGO POWIAT SĘPÓLEŃSKI
WPLYNEŁO
Data: 18.12.2008


Sępólno Krajeńskie 28.12.2008 r.

Postanowienie

Na podstawie art. 104 §1 i 2 Kodeksu postępowania administracyjnego oraz art. 10 ust. 5 ustawy z dnia 20 czerwca 1997 r. Prawo o ruchu drogowym (tekst jedn. Dz. U. nr 108, poz. 908 z 2005 r.) oraz § 6 rozporządzenia Ministra Infrastruktury z dnia 23 września 2003 r. w sprawie szczegółowych warunków zarządzania ruchem na drogach oraz wykonywania nadzoru nad tym zarządzaniem (Dz. U. nr 177, poz. 1729 z 2003 r.), po rozpatrzeniu wniosku Zarządu Drogowego w Sępólnie Krajeńskim, złożonego pismem znak: ZD-5420-23/2008 z dn. 23.12.2008 r.

zatwierdzam

stałe organizacje ruchu obowiązujące na nw. drogach publicznych kat. powiatowej, na całości ich przebiegów:

1. DP nr 1101C – Zamarte - gr. woj. - [Ciechocin]
2. DP nr 1102C – Zamarte – Niwy
3. DP nr 1103C – Orzełek – Witkowo
4. DP nr 1104C – [St. Gronowo] – gr. woj. – Witkowo – Kamień Kraj.
5. DP nr 1105C – Dąbrowa – Kamień Krajeński
6. DP nr 1106C – [Chojnice] – gr. woj. – Duża Cerkwica
7. DP nr 1107C – Duża Cerkwica - Dąbrówka
8. DP nr 1108C – Kamień Krajeński – Trzciany
9. DP nr 1109C – Mała Cerkwica – Drożdżenica
10. DP nr 1111C – [Chojnice] – gr. woj. – Pamiętowo
11. DP nr 1113C – Włocibórz – Przepałkowo
12. DP nr 1114C – Wałdowo – Olszewka
13. DP nr 1115C – Wałdowo - Wilkowo
14. DP nr 1116C – [St. Gronowo] – gr. woj. – Piaseczno
15. DP nr 1117C – Lutówko – Zaleśniak
16. DP nr 1118C – Płocicz – Piaseczno
17. DP nr 1120C – [Lipka] – gr. woj. – Sępólno Krajeńskie
18. DP nr 1121C – Jazdrowo – Iłowo – Sępólno Krajeńskie
19. DP nr 1122C – Zaleśniak – Iłowo - Sypniewo
20. DP nr 1129C – Sępólno Krajeńskie – Nowy Dwór – Więcbork
21. DP nr 1131C – Świdwie – Świdwie stacja PKP
22. DP nr 1132C – Sępólno Krajeńskie - Jastrzębiec
23. DP nr 1133C – Więcbork – Wielowicz
24. DP nr 1134C – Więcbork – Jastrzębiec – Płosków – Sośno
25. DP nr 1135C – Wielowicz – Płosków
26. DP nr 1137C – Obodowo – Sośno – Wierzchucin Królewski
27. DP nr 1140C – Sośno – Wąwelno – Mrocza (Las)
28. DP nr 1145C – Zabartowo – Wąwelno – Wierzchucin Królewski

Z up. STAROSTY

Stanisław Kozłowski
Inżynier

KD.7121.16.2017

ZARZĄD DROGOWY w Sępólnie Krajeńskiej	
wpi. dn.	14. 06. 2017
l. zał.	1716
Podpis	<i>Powidła</i>

Na podstawie art. 10 ust. 5 ustawy z dnia 20 czerwca 1997 roku Prawo o ruchu drogowym (tj. Dz. U. z 2012 r. poz. 1137) oraz § 6 ust. 1 rozporządzenia Ministra Infrastruktury z dnia 23 września 2003 roku w sprawie szczegółowych warunków zarządzania ruchem na drogach oraz wykonywania nadzoru nad tym zarządzaniem (Dz. U.2017. 784 tekst jedn.), po rozpatrzeniu wniosku z dnia 06 czerwca 2017 r. złożonego przez Zarząd Drogowy w Sępólnie Kraj..

z a t w i e r d z a m

projekt zmiennej organizacji ruchu dla drogi publicznej kat powiatowej nr 1120C relacji [Lipka]-gr. woj-Sępólno Kraj.. na odc. od km 2+197 do km 2+800 i od km 5+338 do km 6+283 jej przebiegu zgodnie z zał. graficznym

Termin wprowadzenia organizacji ruchu – do 30 czerwca 2017 roku

Zgodnie z § 12 ust. 1 rozporządzenia Ministra Infrastruktury z dnia 23 września 2003 r. (Dz. U.2017. 784 t.j. jednostka wprowadzająca organizację ruchu **zawiadamia organ zarządzający ruchem, zarząd drogi oraz właściwego komendanta Policji o terminie jej wprowadzenia co najmniej 7 dni przed dniem wprowadzenia organizacji ruchu**, powołując się na nr powyższego zatwierdzenia projektu.

W przypadku braku stosownego powiadomienia **niniejsze zatwierdzenie traci ważność.**

Z up. STAROSTY

Stanisław Kozłowski
Inzynier

Otrzymują:

1. Zarząd Drogowy
2. .a/a



STAŁA ORGANIZACJA RUCHU


obowiązująca na drodze publicznej kat. powiatowej

nr **1120C** relacji [Lipka]-gr.woj.-Sępólno Krajeńskie

(wyciąg: odcinek od km 1+000 do km 2+450 jej przebiegu)

Opracowała:

ZARZĄD DROGOWY
w Sępólnie Kraj.
Powiat Sępoleński
ul. Koronowska 5
89-400 Sępólno Krajeńskie
tel. (052) 3 78 2 05
NIP 661-032-537 KRS 0000222129



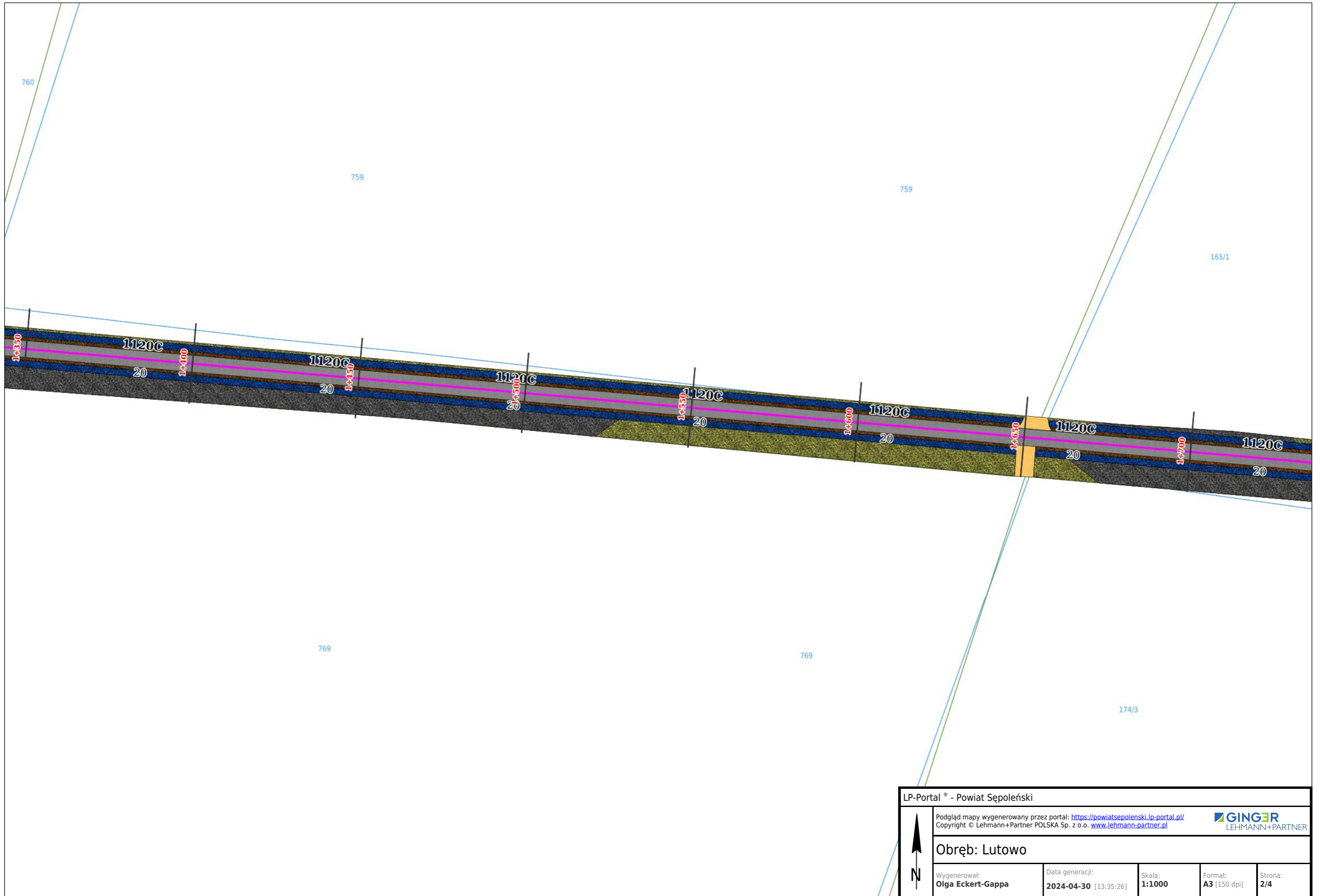
LP-Portal® - Powiat Sępoleński

Podgląd mapy wygenerowany przez portal: <https://powiatsepolenski.lp-portal.pl/>
 Copyright © Lehmann+Partner POLSKA Sp. z o.o. www.lehmann-partner.pl

GINGER
LEHMANN+PARTNER

Obręb: Lutowo

Wygenerował: Olga Eckert-Gappa	Data generacji: 2024-04-30 [13:35:26]	Skala: 1:1000	Format: A3 [150 dpi]	Strona: 1/4
--	---	-------------------------	--------------------------------	-----------------------



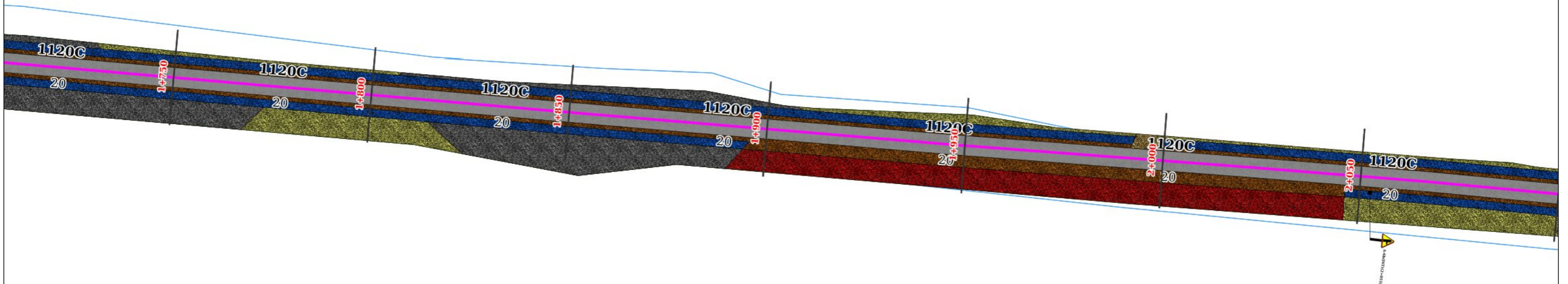
LP-Portal® - Powiat Sępoleński				
Podgląd mapy wygenerowany przez portal: https://powiatsepolenski.lp-portal.pl/ Copyright © Lehmann+Partner POLSKA Sp. z o.o. www.lehmann-partner.pl				
Obręb: Lutowo				
Wygenerował: Olga Eckert-Gappa	Data generacji: 2024-04-30 [13:35:26]	Skala: 1:1000	Format: A3 [150 dpi]	Strona: 2/4



165/1

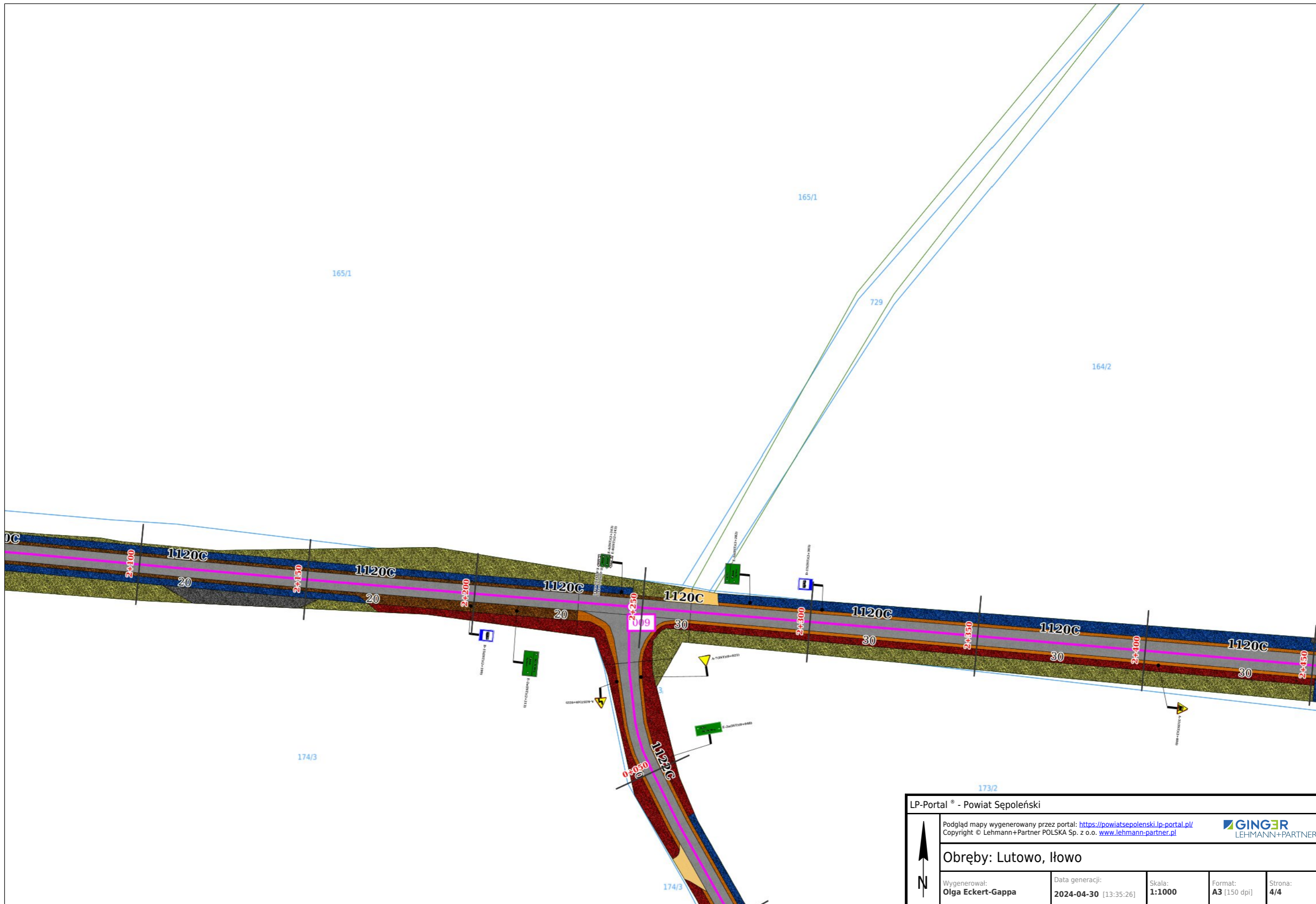
165/1

174/3

174/3



LP-Portal® - Powiat Sępoleński				
 N	Podgląd mapy wygenerowany przez portal: https://powiatsepolenski.lp-portal.pl/ Copyright © Lehmann+Partner POLSKA Sp. z o.o. www.lehmann-partner.pl			
	Obręb: Lutowo			
Wygenerował: Olga Eckert-Gappa	Data generacji: 2024-04-30 [13:35:26]	Skala: 1:1000	Format: A3 [150 dpi]	Strona: 3/4



LP-Portal® - Powiat Sępoleński

Podgląd mapy wygenerowany przez portal: <https://powiatsepoleński.lp-portal.pl>
 Copyright © Lehmann+Partner POLSKA Sp. z o.o. www.lehmann-partner.pl

GINGER
LEHMANN+PARTNER

Obręby: Lutowo, Hłowo

Wygenerował: Olga Eckert-Gappa	Data generacji: 2024-04-30 [13:35:26]	Skala: 1:1000	Format: A3 [150 dpi]	Strona: 4/4
--	---	-------------------------	--------------------------------	-----------------------

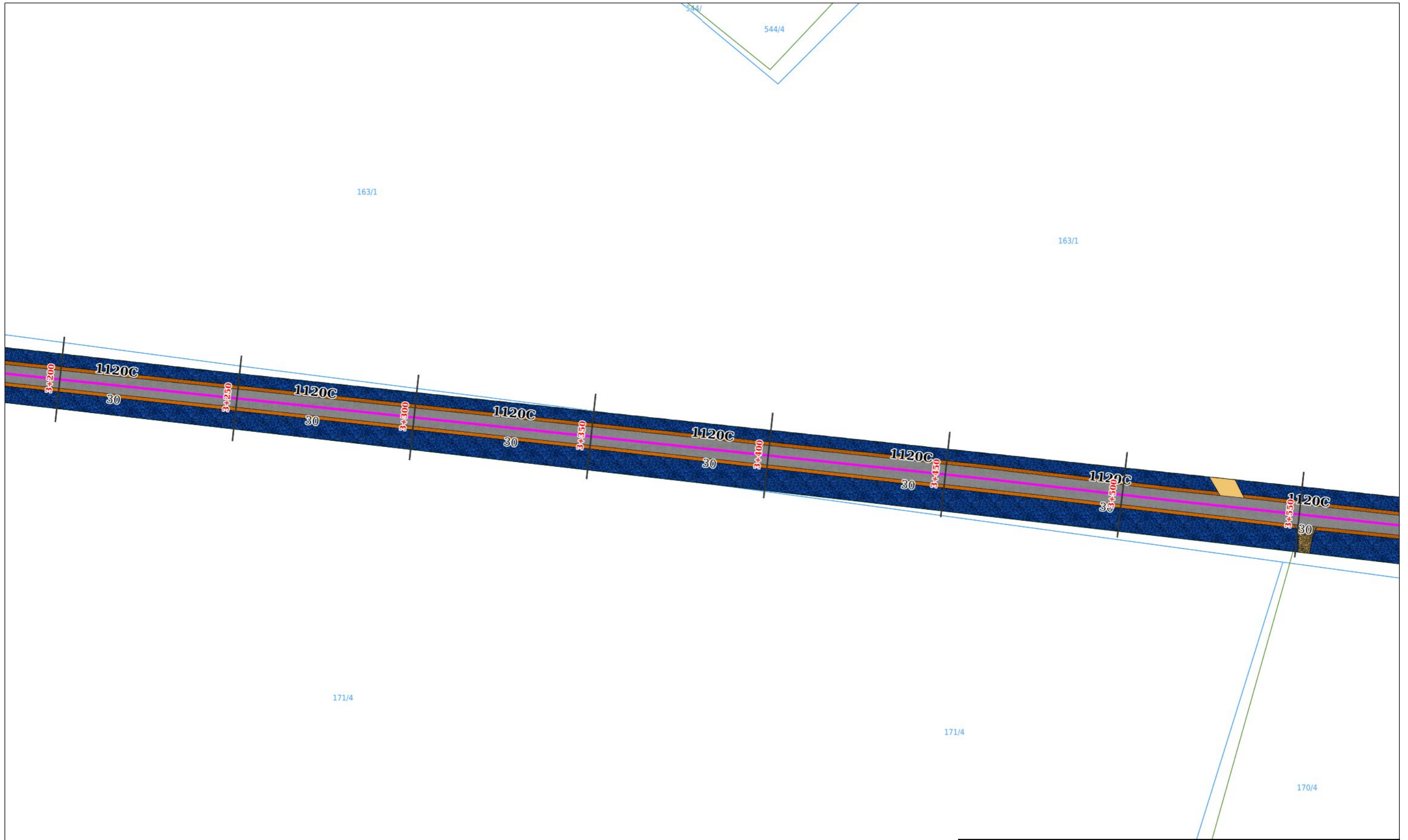




STAŁA ORGANIZACJA RUCHU

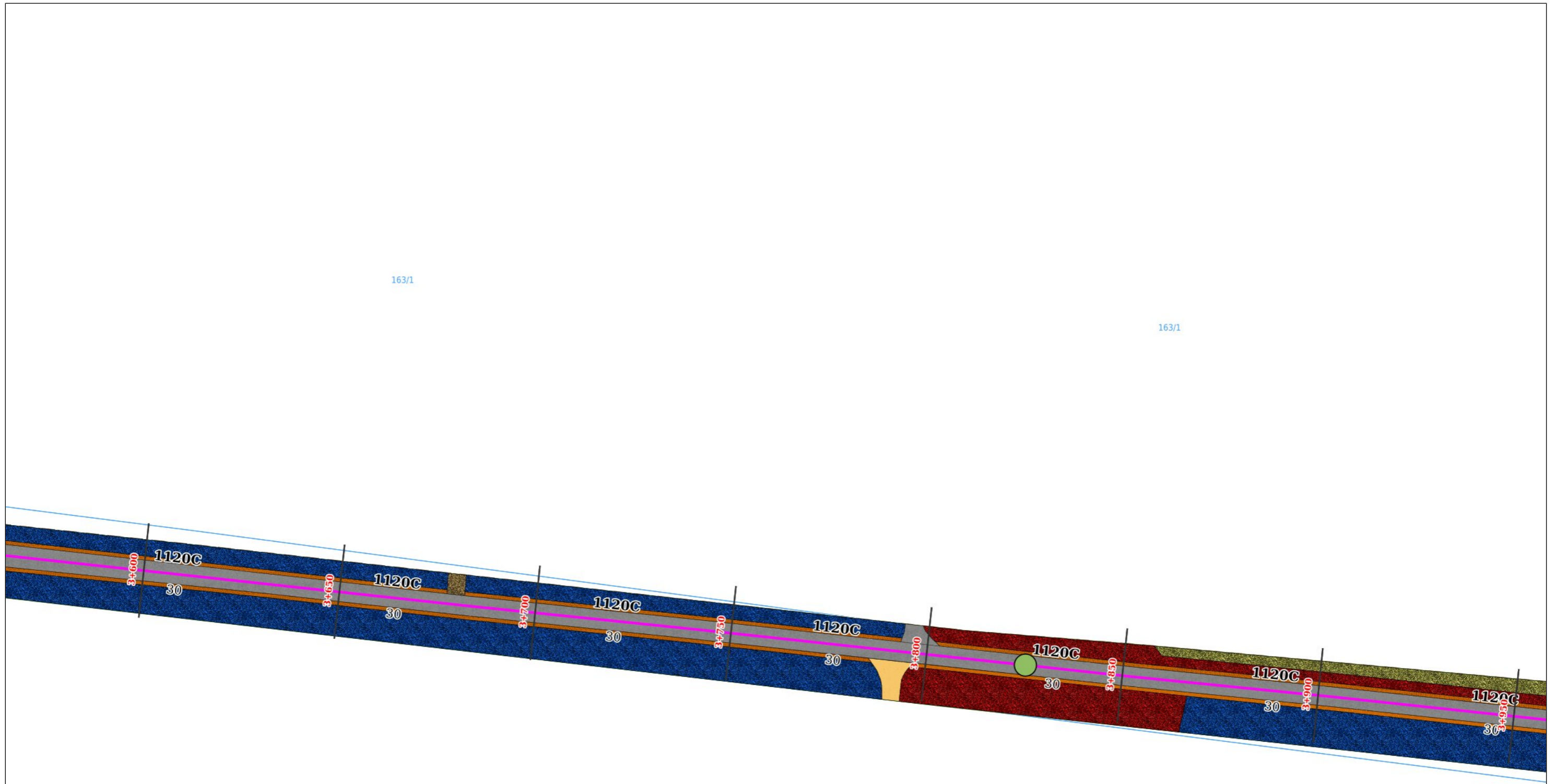
obowiązująca na drodze publicznej kat. powiatowej
nr **1120C** relacji [Lipka]-gr.woj.-Sępólno Krajeńskie
(wyciąg: odcinek od km 3+200 do km 5+000 jej przebiegu)

Opracowała:

ZARZĄD DROGOWY
w Sępólnie Kraj.
Powiat Sępoleński
ul. Koronowska 5
89-400 Sępólno Krajeńskie
tel. (052) 398 12 02
NIP 561.133.56.37 Regon 092363419



LP-Portal® - Powiat Sępoleński				
 N	Podgląd mapy wygenerowany przez portal: https://powiatsepoleński.lp-portal.pl/ Copyright © Lehmann+Partner POLSKA Sp. z o.o. www.lehmann-partner.pl			
	Obręby: Lutowo, Radońsk			
Wygenerował: Olga Eckert-Gappa	Data generacji: 2024-04-30 [13:41:16]	Skala: 1:1000	Format: A3 [150 dpi]	Strona: 1/5





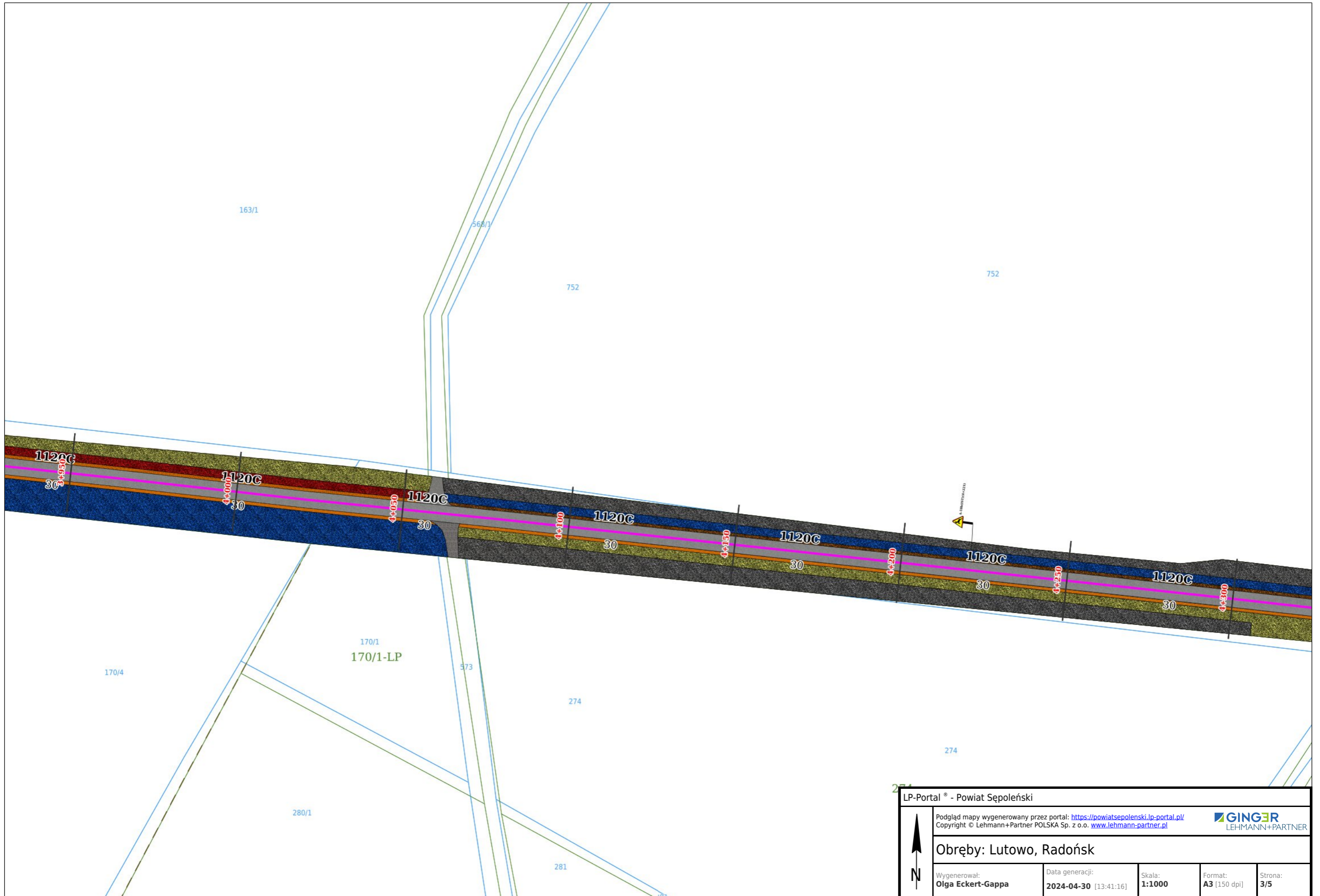
163/1

163/1

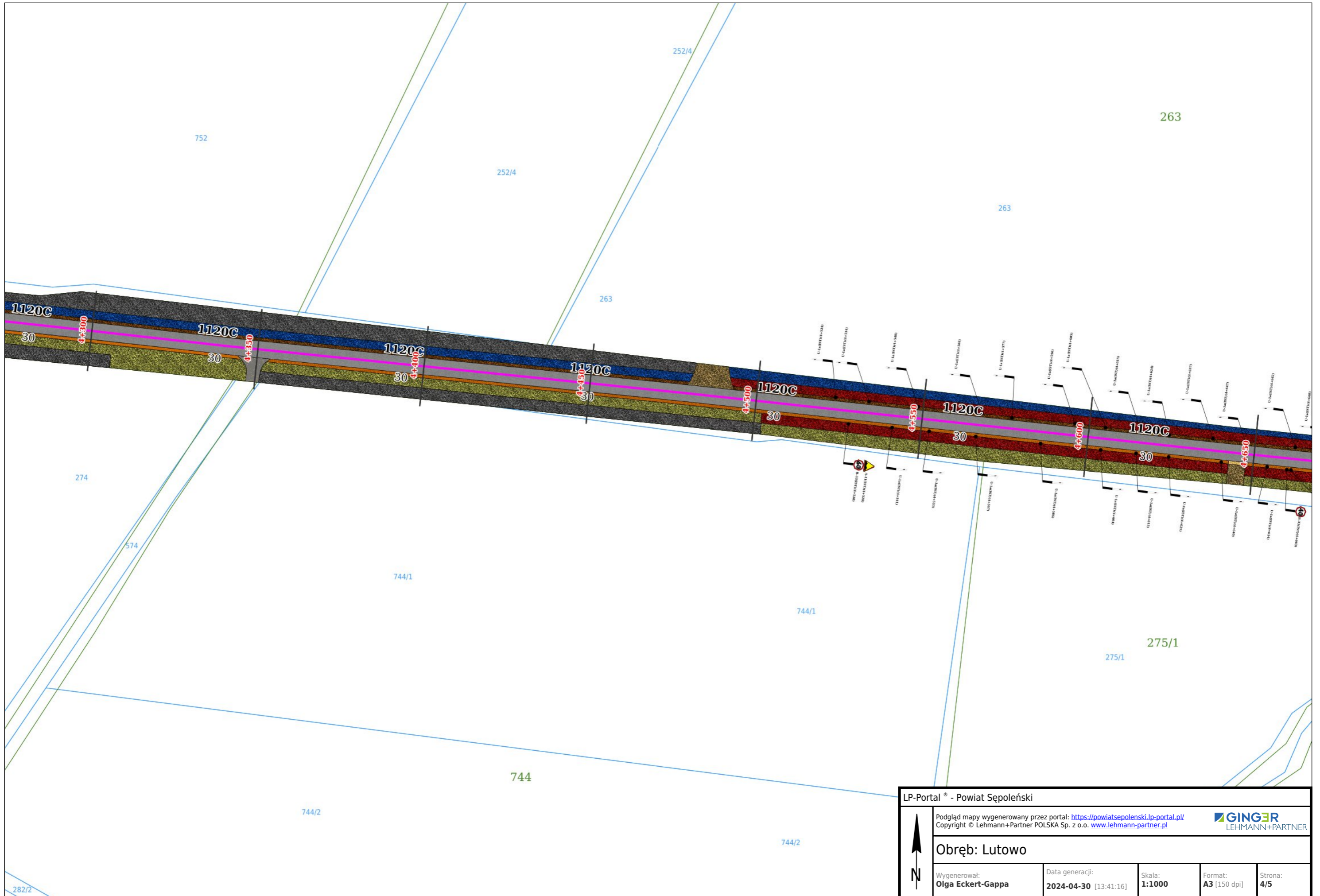
170/4

170/4

LP-Portal® - Powiat Sępoleński				
 N	Podgląd mapy wygenerowany przez portal: https://powiatsepolenski.lp-portal.pl/ Copyright © Lehmann+Partner POLSKA Sp. z o.o. www.lehmann-partner.pl			
	Obręby: Lutowo, Radońsk			
Wygenerował: Olga Eckert-Gappa	Data generacji: 2024-04-30 [13:41:16]	Skala: 1:1000	Format: A3 [150 dpi]	Strona: 2/5



LP-Portal® - Powiat Sępoleński				
Podgląd mapy wygenerowany przez portal: https://powiatsepoleński.lp-portal.pl/ Copyright © Lehmann+Partner POLSKA Sp. z o.o. www.lehmann-partner.pl				
Obręby: Lutowo, Radońsk				
Wygenerował: Olga Eckert-Gappa	Data generacji: 2024-04-30 [13:41:16]	Skala: 1:1000	Format: A3 [150 dpi]	Strona: 3/5



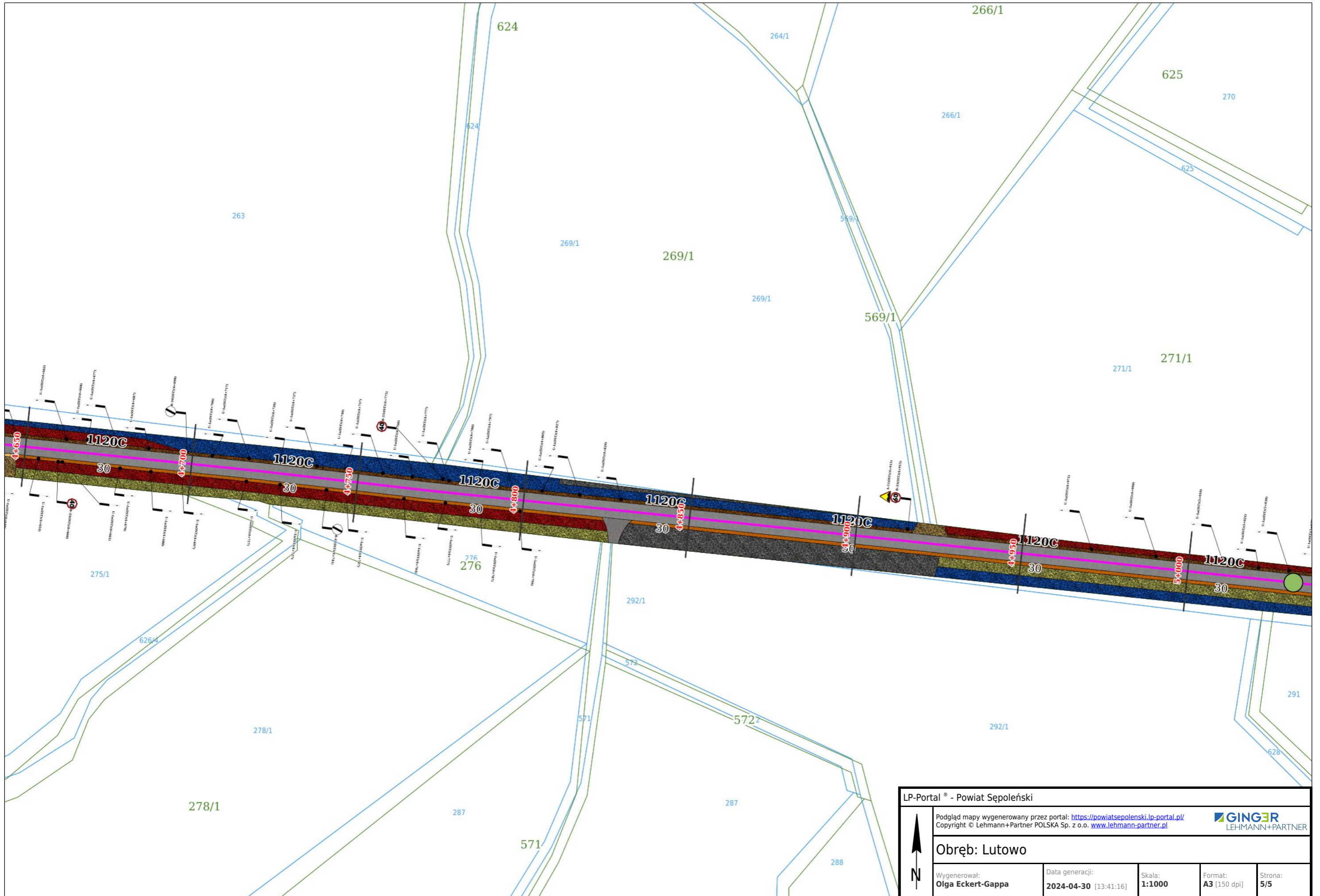
LP-Portal® - Powiat Sępoleński

Podgląd mapy wygenerowany przez portal: <https://powiatsepolenski.lp-portal.pl/>
 Copyright © Lehmann+Partner POLSKA Sp. z o.o. www.lehmann-partner.pl

GINGER
LEHMANN+PARTNER

Obręb: Lutowo

Wygenerował: Olga Eckert-Gappa	Data generacji: 2024-04-30 [13:41:16]	Skala: 1:1000	Format: A3 [150 dpi]	Strona: 4/5
--	---	-------------------------	--------------------------------	-----------------------



LP-Portal® - Powiat Sępoleński				
Podgląd mapy wygenerowany przez portal: https://powiatsepolenski.lp-portal.pl/ Copyright © Lehmann+Partner POLSKA Sp. z o.o. www.lehmann-partner.pl				
Obręb: Lutowo				
Wygenerował: Olga Eckert-Gappa	Data generacji: 2024-04-30 [13:41:16]	Skala: 1:1000	Format: A3 [150 dpi]	Strona: 5/5