

# ZARZĄD DROGOWY W SĘPÓLNIE KRAJEŃSKIM POWIAT SĘPOLEŃSKI



REGON: 092363449

ul. Koronowska 5  
89-400 Sępólno Krajeńskie  
woj. kujawsko-pomorskie

tel./fax.: 52 3881202  
Główny Księgowy: 52 3881201  
Dyrektor: 52 3881200

Bank Spółdzielczy  
w Więcborku  
86 8162 0003 0000 4398 2000 0020



e-mail: zdsepolno@onet.pl

<https://bip.zd-sepolno.lo.pl/>

EGZ. NR 1


## OPINIE, UZGODNIENIA, POZWOLENIA I INNE DOKUMENTY

<b>NAZWA ZAMIERZENIA BUDOWLANEGO:</b>	Remont DP nr 1120C relacji [Lipka]-gr. woj.-Sępólno Krajeńskie na odcinku o długości 1,020 km zlokalizowanym pomiędzy km 0+000, a km 1+020 jej przebiegu
<b>ADRES:</b>	m. Lutowo, województwo kujawsko-pomorskie, powiat sępoleński, gmina Sępólno Krajeńskie
<b>JEDNOSTKA EWIDENCYJNA:</b>	Sępólno Krajeńskie 041302_5
<b>OBRĘB EWIDENCYJNY:</b>	Lutowo 0006
<b>NUMER DZIAŁKI EWIDENCYJNYJNEJ:</b>	329/1
<b>SPIS ZAWARTOŚCI:</b>	<ol style="list-style-type: none"><li>1. Uzgodnienie branżowe - Enea Operator</li><li>2. Uzgodnienie z Zarządcą Drogi Powiatowej nr 1035P relacji Lipka-Czyżkowo-gr. woj. kujawsko-pomorskiego</li><li>3. Uzgodnienie w zakresie znaków geodezyjnych - Starosta Sępoleński</li><li>4. Zatwierdzony projekt stałej organizacji ruchu na drodze</li></ol>

inż. Edwin Eckert  
upr. budowl. nr GP-KZ-7342/278/92  
w specjalności konstrukcyjno-inżynierskiej  
w zakresie dróg, nawierzchni lotniskowych i mostów

02.08.2023.

300 K.O.L.H.M.  
300  
03.08.2023.  
Nakło nad Notecią, dnia 27-07-2023  
MU/KA/1.dz. PEO23PT26866



ZARZĄD DROGOWY  
W SĘPÓLNIE KRAJEŃSKIM  
Ul. Koronowska 5  
89-400 Sępólno Krajeńskie

### Uzgodnienie

**dotyczy:** Projekt zagospodarowania terenu dla zadania pn. „Remont DP nr 1120C relacji [Lipka]-gr. woj.-Sępólno Krajeńskie na odc. o dł. 1,020 km zlokalizowanym pomiędzy km 0+000 a km 1+020 jej przebiegu”.

Odpowiadając na pismo ZD-RR.7011.11.2023.MM z dnia 17.07.2023 r. (data wpływu 19.07.2023 r.) przesyłamy uzgodniony 1 egzemplarz projektu mapy sytuacyjnej z naniesioną siecią elektroenergetyczną oraz pozytywnie zaopiniowane odległości zwisów napowietrznej linii elektroenergetycznej SN15 kV.

Przedłożenie mapy syt. uzgadnia się na następujących warunkach:

1. Istniejąca sieć elektroenergetyczna własność ENEA Operator Sp. z o. o. zaznaczono i opisano na mapie sytuacyjnej.
2. Ustala się 5 metrową strefę ochronną z każdej strony kabli i podziemnych urządzeń elektroenergetycznych w której prace ziemne należy prowadzić sposobem ręcznym.
3. Szczegółowego ustalenia trasy kabli elektroenergetycznych dokonać na podstawie przekopów poprzecznych.
4. Zastrzegamy możliwość wystąpienia na terenie, urządzeń i kabli niezainwentaryzowanych wyłączonych z eksploatacji. Powyższy fakt należy niezwłocznie zgłosić do RD Nakło.
5. Wykonawca z 14 – dniowym wyprzedzeniem pisemnie powiadomi o rozpoczęciu prac RD Nakło i sprawdzi aktualność naniesień.
6. Przy prowadzeniu prac w razie odkrycia urządzeń elektroenergetycznych należy niezwłocznie powiadomić RD Nakło i po wyłączeniu urządzeń spod napięcia i pod nadzorem zabezpieczyć przed uszkodzeniem i osiadaniami ziemi poprzez nałożenie na odkryte kable na całej szerokości wykopu rur osłonowych dwudzielnych typu Arot. Skrzyżowania i zbliżenia wykonać zgodnie z obowiązującymi normami a przed zasypaniem zgłosić do odbioru.
7. ENEA Operator Sp. z o.o. informuje że nie będzie ponosiła kosztów przebudowy i poziomowania swoich urządzeń w przypadku zmiany rzędnych wysokości terenu w wyniku realizacji projektu.
8. Zobowiązuje się Inwestora i Wykonawcę robót do przeprowadzenia prac w sposób wykluczający możliwość powstania awarii sieci elektroenergetycznej na skutek prowadzenia tych prac.
9. Uzgodnienie jest ważne przez 6 miesięcy od daty wydania.
10. Niniejsze uzgodnienie jest niezbędnym załącznikiem do projektu.
11. W przypadku kolizji istniejącej sieci elektroenergetycznej z planowanymi robotami budowlanymi lub remontowymi w szczególności w przypadku zbliżenia się do urządzeń znajdujących się pod napięciem, przed przystąpieniem do pracy należy wystąpić do RD Nakło o wyłączenie w uzgodnionym terminie urządzeń elektroenergetycznych spod napięcia.

Sprawę prowadzi: Krzysztof Allnoch  
Tel.: 52 313 20 51

Załączniki:

- 1) Mapa sytuacyjna – 1 egz.
- 2) Profil – 1 egz.
- 3) Zasady przetwarzania informacji – 1 egz.

k/o  
MU-a/a

#### Centrala

ENEA Operator Sp. z o.o.  
60-479 Poznań, ul. Strzeszyńska 58

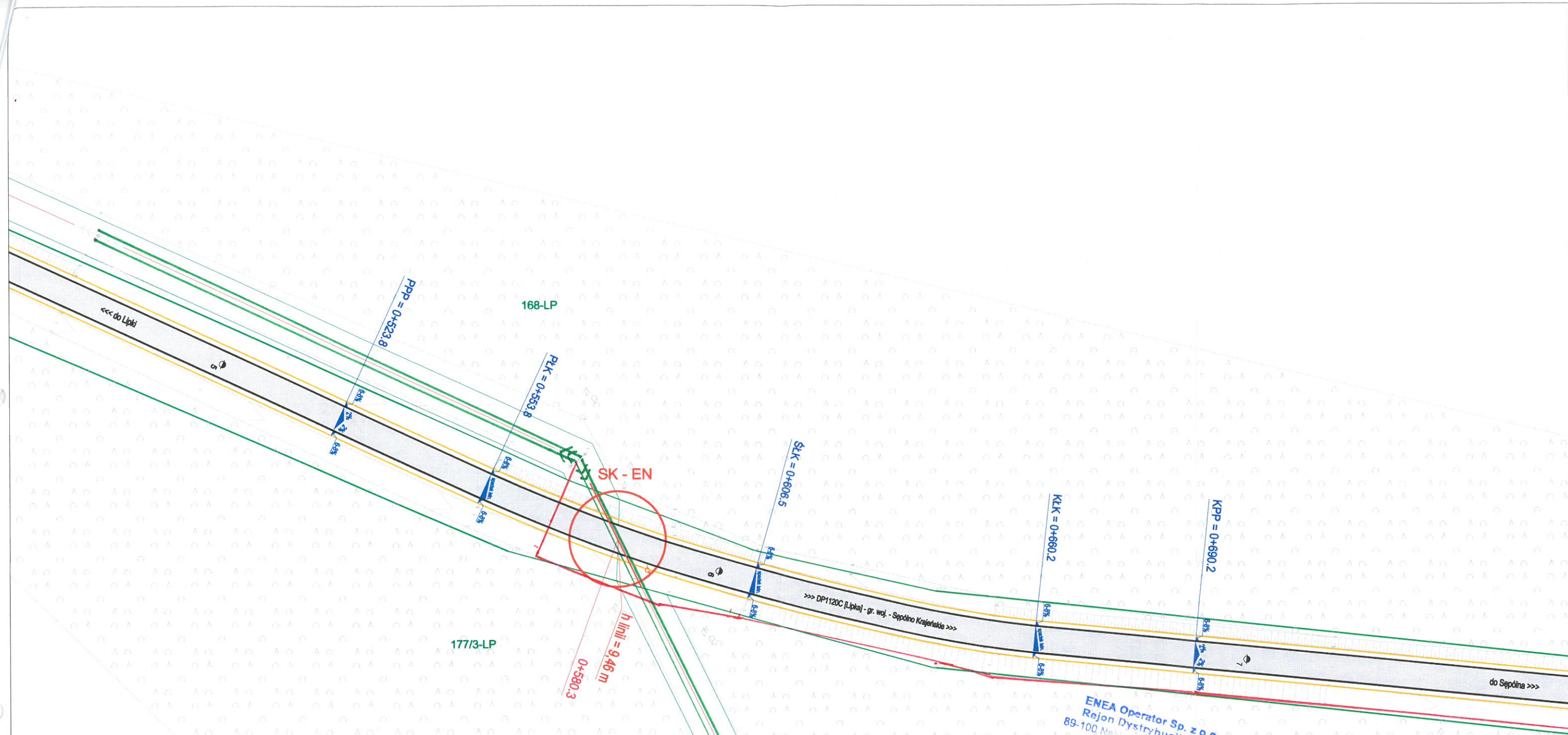
tel. +48 / 61 850 40 00  
faks +48 / 61 884 59 57

NIP 782 237 71 60  
REGON 300455398

kontakt@operator.enea.pl  
www.operator.enea.pl







**OZNACZENIA:**

- Linia napowietrzna SN 15 KV: ———
- Linia kablowa SN 15 KV: ———
- (Własność Enea Operator)

**Enea Operator Sp. z o.o.**  
 Rejon Dystrybucji Nakło  
 89-100 Nakło, ul. Nowa 41A  
 tel. 52 313 20 43  
 REGON 300455398, NIP 712-23-77-160

**Enea Operator Sp. z o.o.**

Uzg. nr: *PE023P126866*

*[Signature]*  
 podpis uzgadniającego

*[Signature]*  
 inż. Edward Piórkowski  
 Kierownik

**Temat opracowania:**  
 Remont DP nr 1120C relacji [Lipka] - gr. woj. - Sępólno Krajeńskie na odc. o długości 1,020 km zlokalizowanym pomiędzy km 0+000, a km 1+020 jej przebiegu

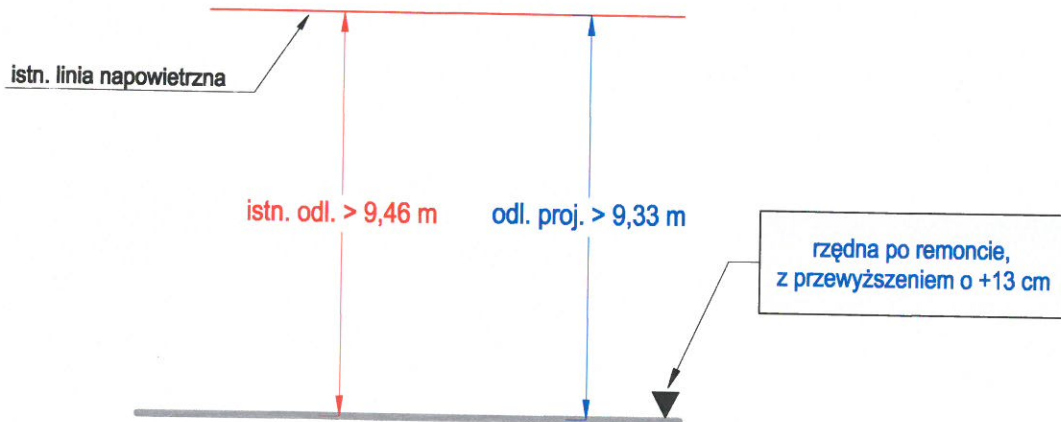
<b>Tytuł rysunku:</b> RYSUNEK UZGODNIENIOWY	<b>Skala:</b> 1:30	<b>Nr rys.:</b> R.U.2	<b>Nr arkusza:</b> 1-z 2
<b>BD</b> <b>Opracował:</b> inż. Edwin ECKERT uprawnienia budowlane nr GP-KZ-7342/278/92 w specjaln. konstr.-inżynieryjn. zakresie dróg, nawierzchni lotniskowych i mostów	<i>[Signature]</i>		<b>Data:</b> 07.2023

# Skrzyżowanie z napowietrzną linią energetyczną SN

DP 1120C relacji [Lipka] - gr. woj. - Sępólno Krajeńskie

## SKRZYŻOWANIE SK-EN

km = 0+580,30



ENEA Operator Sp. z o.o.

Uzg. nr: PFO23P126866

podpis uzgadniającego

ENEA Operator Sp. z o.o.  
ul. 1000-lecia Wolności 11A  
05-080 Sępólno Krajeńskie  
Biuro Służby Technicznej

Edyta Koś

### Temat opracowania:

Remont DP nr 1120C relacji [Lipka] - gr. woj. - Sępólno Krajeńskie  
na odc. o długości 1,020 km zlokalizowanym pomiędzy km 0+000,  
a km 1+020 jej przebiegu

### Tytuł rysunku:

RYSUNEK UZGODNIENIOWY

Skala:

1:30

Nr rys.:

R.U.2

Nr arkusza:

2 z 2

BD

Opracował:

inż. Edwin ECKERT  
uprawnienia budowlane  
nr GP-KZ-7342/278/92  
w specjaln. konstr. inżynierijn.  
w zakresie dróg, nawierzchni  
lotniskowych i mostów

Data:

07.2023





**Powiatowy Zarząd Dróg w Złotowie**

77-400  
Złotów  
ul. Za Dworcem 3a  
tel./fax/ (067)2633483/85/  
pzd@pzd-zlotow.pl



Złotów, dn. 02.08.2023 r.

PZD.7011.4.2023

JOS Kof. M.M.  
08.08.2023.



Zarząd Drogowy w Sępólnie Krajeńskim  
ul. Koronowska 5  
**89-400 Sępólno Krajeńskie**

W nawiązaniu do Waszego pisma ZD-RR.7711.11.2023.MM z dnia 01.08.2023 r. w sprawie uzgodnienia dokumentacji, Powiatowy Zarząd Dróg w Złotowie nie wnosi zastrzeżeń do przedstawionego przy w/w piśmie projektu dla zadania pn.: „Remont DP nr 1120C relacji Lipka – gran. woj. – Sępólno Krajeńskie na odcinku o dł. 1,020 km zlokalizowanym pomiędzy km 0+000, a km 1+020 jej przebiegu” i przedstawione rozwiązania na styku z drogą powiatową nr 1035P Lipka – Czyżkowo, woj. wielkopolskie opiniuje pozytywnie.

**DYREKTOR**  
**POWIATOWEGO ZARZĄDU DRÓG**  
w Złotowie

*dr Mirosław Jaskólski*

**STAROSTA SĘPOLEŃSKI**  
ul. Kościuszki 11  
89-400 Sępólno Krajeńskie

Sępólno Krajeńskie 20.07.2023 rok


GN.6641.5.2023

*JOD*  
*K.O. H. H.*  
*21.07.2023.*

**Zarząd Drogowy w Sępólnie Krajeńskim**

Ul. Koronowska 5

89-400 Sępólno Krajeńskie



W odpowiedzi na pismo Nr ZD-RR.7011.11.2023 MM z dnia 17.07.2023 r Starosta Sępoleński jako organ odpowiedzialny za ochronę znaków geodezyjnych dokonał uzgodnienia położenia punktów osnowy geodezyjnej na obszarze planowanej inwestycji dotyczącej remontu DP 1120C relacji Lipka - Sępólno Krajeńskie na części działki ewidencyjnej numer 329/1 obręb Lutowo gmina Sępólno Krajeńskie .

Na terenie przeznaczonym pod w/w inwestycję brak punktów osnowy geodezyjnej .

Zgodnie z art. 15 ustawy z dnia 17 maja 1989 r. – Prawo geodezyjne i kartograficzne ( Dz. U. Z 2021 poz. 1990 ) zaleca się zachowanie wysokiej ostrożności i wykonywaniem czynności w sposób nie zagrażający znakom geodezyjnym.

Z up. STAROSTY  
*H. Nikeł*  
Hanna Nikeł  
Inspektor