

MAPA DO CELÓW PROJEKTOWYCH

skala 1:500

Sekcje mapy: 6.202.16.10.4.1, 6.202.16.10.4.2, 6.202.16.10.4.3, 6.202.16.10.4.4, 6.202.16.15.2.1
Oznaczenie kancelaryjne zgłoszenia pracy geodezyjnej: ID 6640.1278.2020

Miejscowość: PŁOCICZ
Jednostka ewidencyjna: 041301_5 KAMIEŃ KRAJEŃSKI
Obręb ewidencyjny: 041301_5.0010 PŁOCICZ
Geodezyjny ukł. - płaskich prostokątnych "2000" południk 18
współrzędnych - wysokościowy: Kronsztadt 60
Data wykonania 07.12.2020r.

Jestem świadomy/a odpowiedzialności karnej za składanie fałszywych oświadczeń
Oświadczam, że praca geodezyjna zgłoszona u Starosty Sepoleńskiego pod identyfikatorem GN.6640.1278.2020
wykonana przez: USŁUGI GEODEZYJNE GEOD. GRZEGORZ KWIECINSKI
pod kierownictwem geodety uprawnionego: KABELAK GRAZYNA (14459 - zakres 1.2)
otrzymała pozytywny wynik weryfikacji dnia 09.12.2020r. nr 6640.1278.2020_4460
oraz identyfikator materiału zasobu P.0413.2020.1170

Wykonanie niniejszej mapy nie było poprzedzone ustaleniami dotyczącymi ewentualnych
skłębności gruntowych obciążających grunty położone w granicach projektowanej inwestycji budowlanej
Zastrzegam się, że opracowana mapa może nie zawierać pełnej informacji o przebiegu urządzeń podziemnych
których z powodu braku danych instytucji branżowych oraz stosowanych metod pomiaru
ujawnienie nie jest możliwe.

Oznaczenie granic obszaru, który był przedmiotem aktualizacji


Wykonawca: Podpis geodety uprawnionego:

UZGODNIENIE NR 306/21

Ustala się dwumetrową strefę ochronną z każdej strony kabla, którego należy zlokalizować we własnym zakresie. W strefie ochronnej prace należy prowadzić ręcznie. Wszystkie skrzyżowania i zbliżenia do naszych linii kablowych i napowietrznych należy wykonać zgodnie z PN-76/E-05125; PN 98/E-05100-1; N SEP-E-003; N SEP-E-004. Uzgodnienie należy uaktualnić przed rozpoczęciem robót i powiadomić tutejszy Rejon o dokonanych terminie ich rozpoczęcia z zachowaniem 7-dniowego wyprzedzenia. Na oznaczonym terenie mogą znajdować się kable nie będące własnością RD Chojnice.

Uzgodnienie ważne 2 lata
Chojnice dnia 14.06.2021
Uzgodnienie ważne 2 lata
Chojnice dnia 14.06.2021

W miejscach skrzyżowań i zbliżeń proj. infrastruktury z kablami energetycznymi, na kable energetyczne należy ruro typu AROT - na kable SNφ 160mm - na kable NNφ 110mm
Zobowiązuje się wykonawcę prac ziemnych do zgłaszania wykopu przed zasypaniem w RD Chojnice celem dokonania odbioru stanu technicznego naszych urządzeń.



LEGENDA

- Ścieżka pieszorowerowa - kostka betonowa kolor czerwony
- Ścieżka rowerowa - kostka betonowa kolor czerwony
- Chodnik - kostka betonowa kolor szary
- Zjazdy - kostka betonowa kolor grafitowy
- Pobocza - umocnione kruszywem
- Pasy zieleni
- Ściek korytkowy
- Przykanalik fi 160 mm
- Studzienka wpustowa fi 500 mm
- Projektowany kanał technologiczny

Investor: Zarząd Drógowy w Sepólnie Krajeńskim ul. Koronowska 5 89-400 Sepólno Krajeńskie	Nr rys.: I-I
Objekt: Przebudowa drogi publicznej kategorii powiatowej nr 1105C relacji Dąbrowa-Kamień Kraj na odc. o dł. 0,394 km ulokowanym pomiędzy km 7+667,00 a km 8+061,00 w zakresie budowy ścieżki pieszorowerowej, zjazdów na przyległe posesje i kanału technologicznego.	Data: luty 2021
Skala: 1:500	Temat: PROJEKT ZAGOSPODAROWANIA TERENU
Projektant: mgr inż. Dariusz Kędziora uprawnienia budowlane nr KUP/0122/POOD/10 do projektowania bez ograniczeń w specjalności drogowej w zakresie dróg	Stadium: uzgodnienia
Projektant BT: mgr inż. Wiesław Szymonczak uprawnienia budowlane 0737/97/00 do projektowania w budown. telekom. w specj.: linie, instalacje i urządzenia liniowe	Branża: drogowa

G. D. Kędziora
17.06.2021

MAPA DO CELÓW PROJEKTOWYCH

skala 1:500

Sekcje mapy: 6.202.16.10.4.1, 6.202.16.10.4.2, 6.202.16.10.4.3,
6.202.16.10.4.4, 6.202.16.15.2.1

Oznaczenie kancelaryjne zgłoszenia pracy geodezyjnej: ID 6640.1278.2020

Miejscowość: PŁOCICZ
Jednostka ewidencyjna: 041301_5 KAMIEN KRAJEŃSKI
Obszar ewidencyjny: 041301_5.0010 PŁOCICZ
Geodezyjny układ - płaskich prostokątnych "2000" południk 18
współrzędnych - wysokościowy: Kronsztadt 60
Data wykonania 07.12.2020r.

Oznaczenie granic obszaru,
który był przedmiotem aktualizacji

Wykonawca: Podpis geodety uprawnionego:

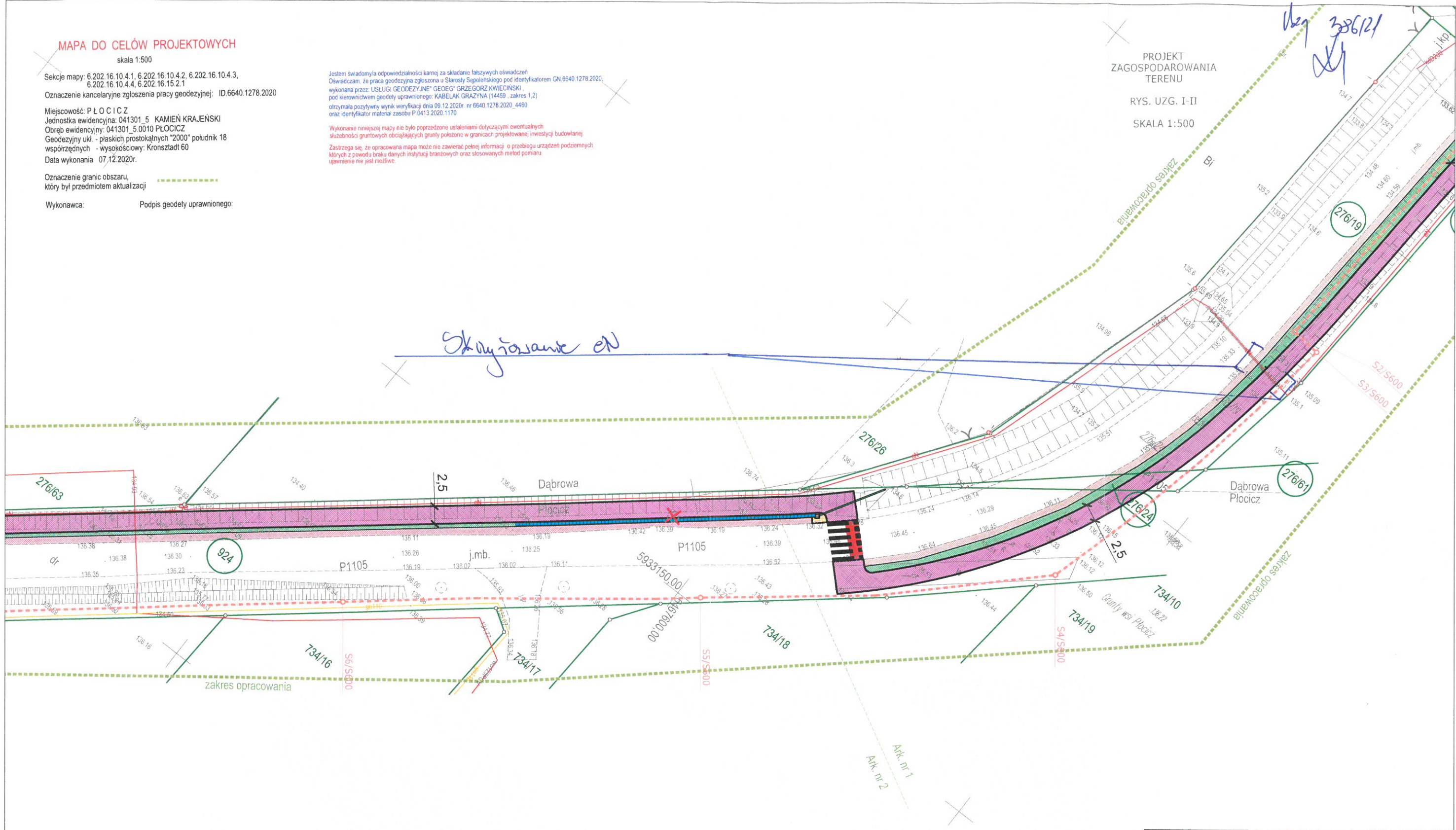
Jestem świadomy/a odpowiedzialności karnej za składanie fałszywych oświadczeń
Oświadczam, że praca geodezyjna zgłoszona u Starosty Sępoleńskiego pod identyfikatorem GN 6640.1278.2020,
wykonana przez: USŁUGI GEODEZYJNE "GEOEG" GRZEGORZ KWIECINSKI,
pod kierownictwem geodety uprawnionego: KABELAK GRAZYNA (14459 - zakres 1,2)
otrzymała pozytywny wynik weryfikacji dnia 09.12.2020r. nr 6640.1278.2020_4460
oraz identyfikator materiału zasobu P.0413.2020.1170

Wykonanie niniejszej mapy nie było poprzedzone ustaleniami dotyczącymi ewentualnych
skłębności gruntowych obciążających grunty położone w granicach projektowanej inwestycji budowlanej
Zastrzegam się, że opracowana mapa może nie zawierać pełnej informacji o przebiegu urządzeń podziemnych
których z powodu braku danych instytucji branżowych oraz stosowanych metod pomiaru
ujawnienie nie jest możliwe.

PROJEKT
ZAGOSPODAROWANIA
TERENU
RYS. UZG. I-II
SKALA 1:500

leg 386121

Skryżowanie en



LEGENDA

- Ścieżka pieszorowerowa - kostka betonowa kolor czerwony
- Ścieżka rowerowa - kostka betonowa kolor czerwony
- Chodnik - kostka betonowa kolor szary
- Zjazdy - kostka betonowa kolor grafitowy
- Pobocza - umocnione kruszywem
- Pasy zieleni
- Ściek korytkowy
- Przykanalik fi 160 mm
- Studzienka wpustowa fi 500 mm
- Projektowany kanał technologiczny

Inwestor: Zarząd Drogowy w Sępólnie Krajeńskim ul. Koronowska 5 89-400 Sępólno Krajeńskie		Nr rys.: I-II
Objekt: Przebudowa drogi publicznej kategorii powiatowej nr 1105C relacji Dąbrowa-Kamień Kraj, na odc. o dł. 0,394 km ulokowaną pomiędzy km 7+667,00 a km 8+061,00 w zakresie budowy ścieżki pieszorowerowej, zjazdów na przyległe posesje i kanału technologicznego.		Data: luty 2021
Skala: 1:500		Stadium: uzgodnienia
Temat: PROJEKT ZAGOSPODAROWANIA TERENU		Branża: drogowa
Projektant: mgr inż. Dariusz Kędziara uprawnienia budowlane nr KUP/0122/P000/10 do projektowania bez ograniczeń w specjalności drogowej w zakresie dróg		<i>[Signature]</i>
Projektant BT: mgr inż. Wiesław Szymańczak uprawnienia budowlane 0737/87/00 do projektowania w budown. telekom. w specj: linie, instalacje i urządzenia liniowe		

MAPA DO CELÓW PROJEKTOWYCH

skala 1:500

Sekcje mapy: 6.202.16.10.4.1, 6.202.16.10.4.2, 6.202.16.10.4.3, 6.202.16.10.4.4, 6.202.16.15.2.1

Oznaczenie kancelaryjne zgłoszenia pracy geodezyjnej: ID.6640.1278.2020

Miejscowość: PŁOCICZ

Jednostka ewidencyjna: 041301_5 KAMIEŃ KRAJEŃSKI

Obręb ewidencyjny: 041301_5_0010 PŁOCICZ

Geodezyjny ukł. - płaskich prostokątnych "2000" południk 18

współrzędnych - wysokościowy: Kronstadt 60

Data wykonania 07.12.2020r.

Oznaczenie granic obszaru, który był przedmiotem aktualizacji

Wykonawca: Podpis geodety uprawnionego:

Jestem świadomy/a odpowiedzialności karnej za składanie fałszywych oświadczeń. Oświadczam, że praca geodezyjna zgłoszona u Starosty Sepoleńskiego pod identyfikatorem GN.6640.1278.2020, wykonana przez: USŁUGI GEODEZYJNE "GEOEG" GRZEGORZ KWIECINSKI, pod kierownictwem geodety uprawnionego: KABELAK GRAZYNA (14459, zakres 1.2) otrzymała pozytywny wynik weryfikacji dnia 09.12.2020r. nr 6640.1278.2020.4460 oraz identyfikator material zasobu P.0413.2020.1170

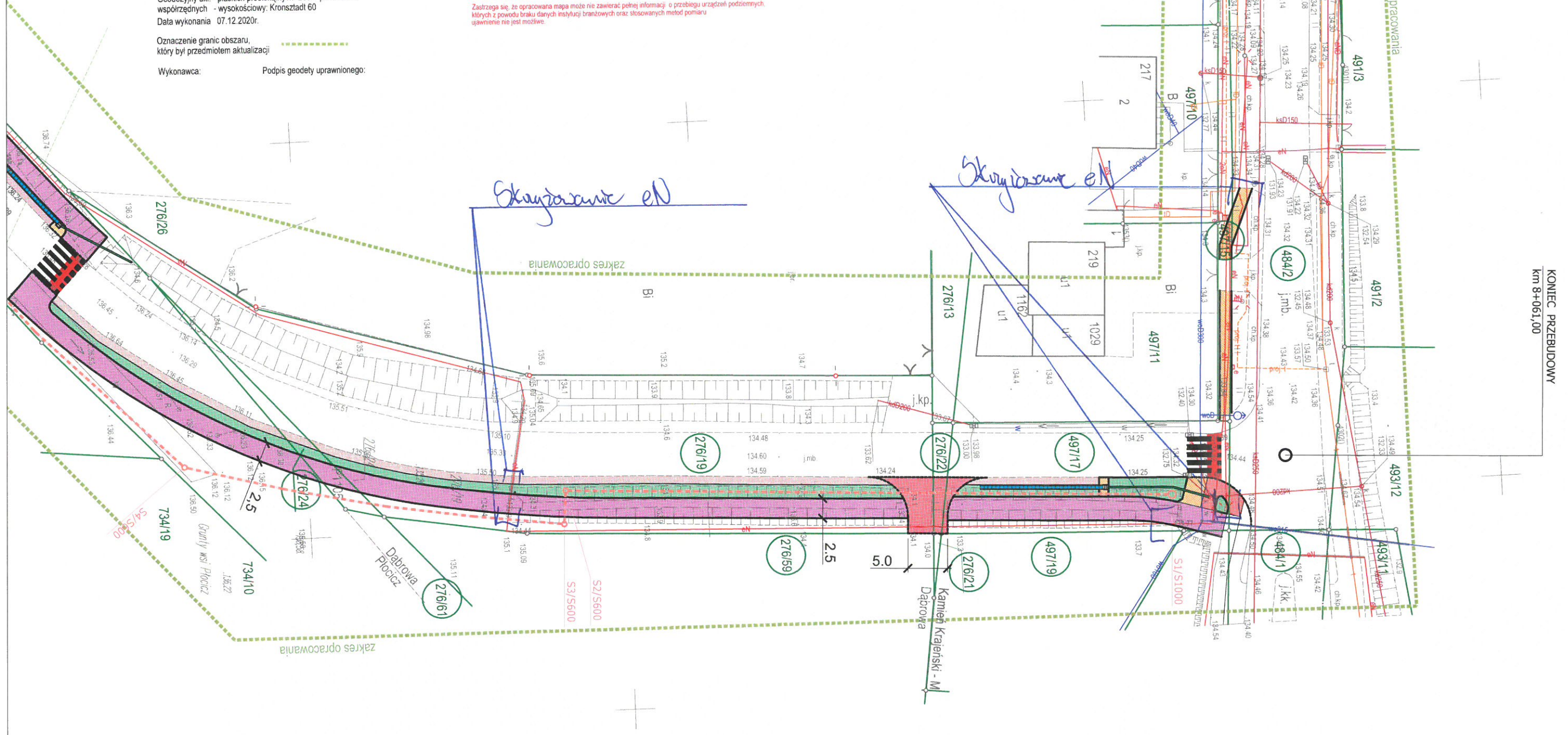
Wykonanie niniejszej mapy nie było poprzedzone ustaleniami dotyczącymi ewentualnych służebności gruntowych obciążających grunty położone w granicach projektowanej inwestycji budowlanej. Zastrzegam się, że opracowana mapa może nie zawierać pełnej informacji o przebiegu urządzeń podziemnych, których z powodu braku danych instytucji branżowych oraz stosowanych metod pomiaru ujawnienie nie jest możliwe.

Uzq. 306R/

PROJEKT ZAGOSPODAROWANIA TERENU

RYS. UZG. I-III

SKALA 1:500



KONIEC PRZEBUDOWY
km 8+061,00

LEGENDA

- Ścieżka pieszorowerowa - kostka betonowa kolor czerwony
- Ścieżka rowerowa - kostka betonowa kolor czerwony
- Chodnik - kostka betonowa kolor szary
- Zjazd - kostka betonowa kolor grafitowy
- Pobocza - umocnione kruszywem
- Pasy zieleni
- Ściek korytkowy
- Przykanalik fi 160 mm
- Studzienka wpustowa fi 500 mm
- Projektowany kanał technologiczny

Investor: Zarząd Drogowy w Sepólnie Krajeńskim ul. Koronowska 5 89-400 Sepólna Krajeńska		Nr rys.: I-III
Opis: Przebudowa drogi publicznej kategorii powiatowej nr 1105C relacji Dąbrowa-Kamień Kraj, na odc. o dk. 0,394 km ulokowanym pomiędzy km 7+667,00 a km 8+061,00 w zakresie budowy ścieżki pieszorowerowej, zjazdów na przyległe posesje i kanału technologicznego.		Data: luty 2021
Skala: 1:500	Temat: PROJEKT ZAGOSPODAROWANIA TERENU	Stadium: uzgodnienia
Projektant: mgr inż. Dariusz Kędziara uprawnienia budowlane nr KJF/0122/P000/10 do projektowania bez ograniczeń w specjalności drogowej w zakresie dróg		Branża: drogowa
Projektant BT: mgr inż. Wiesław Szymarczak uprawnienia budowlane 0737/97/00 do projektowania w budown. telekom. w specj. linie, instalacje i urządzenia liniowe		