


URZĄD MIEJSKI
89-400 Sępólno Krajeńskie

2016
10.09.2017.
Sępólno Krajeńskie, 27.04.2017 r.

Gkr.7226.30.2017



Zarząd Drogowy
w Sępólnie Krajeńskim

Urząd Miejski w Sępólnie Krajeńskim w odpowiedzi na pismo nr 11/UZG/2017/OE-G z dnia 12.04.2017 r. dotyczącego uzgodnienia przyjętych rozwiązań projektowych dla zadania pn.: „Przebudowa DP nr 1116C relacji [Stare Gronowo] – gr. Woj. – Piaseczno, na odcinku zlokalizowanym pomiędzy km 11 hm 6, a km 12+349 jej przebiegu, w zakresie budowy chodnika w m. Piaseczno, gm. Sępólno Krajeńskie” uzgadnia powyższe rozwiązania pozytywnie.

Z up. BURMISTRZA
mgr Jarosław Dera
Kierownik Referatu
Gospodarki Komunalnej i Rolnictwa

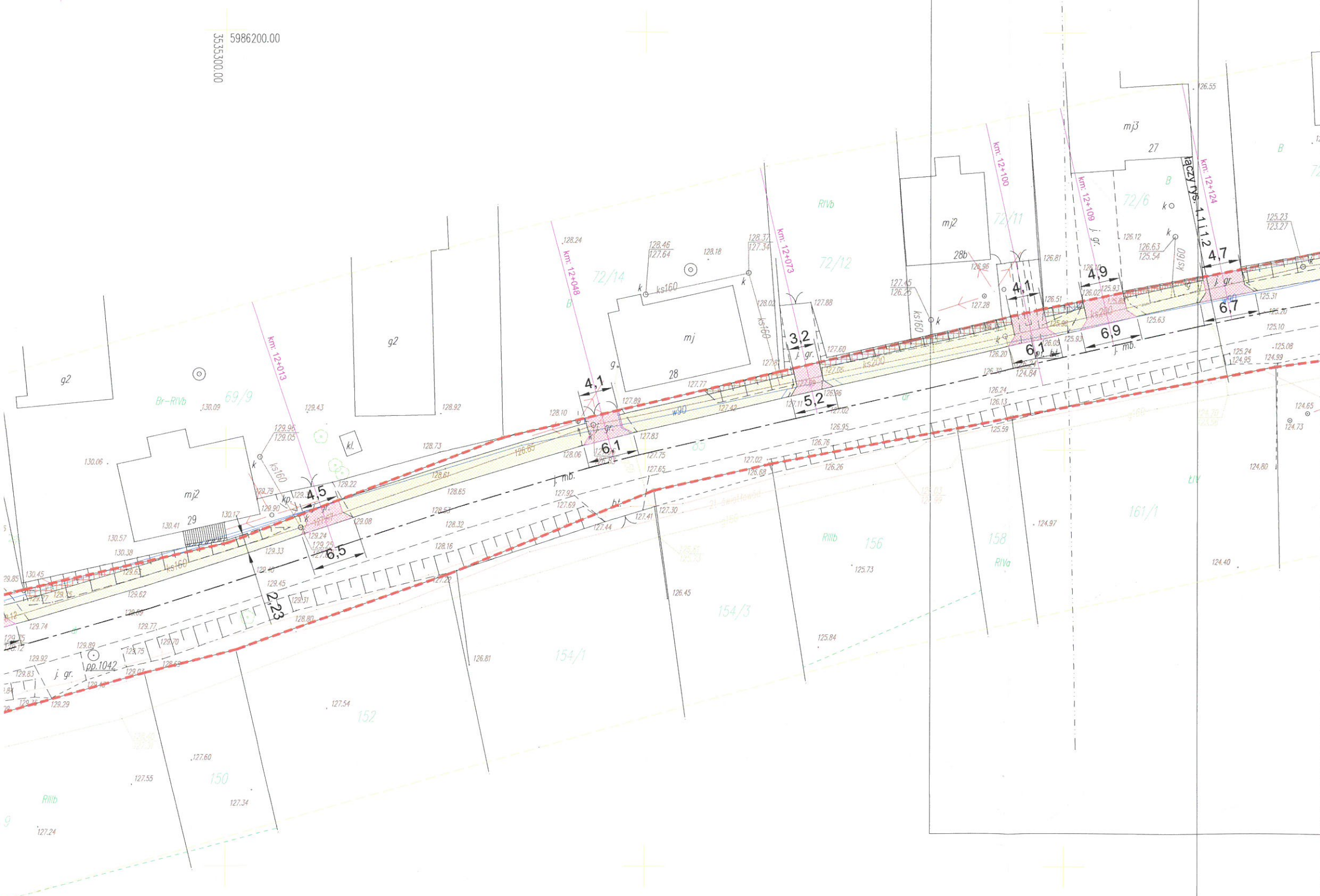
Załączniki:

1. Rysunek uzgodnieniowy nr 1.1,
2. Rysunek uzgodnieniowy nr 1.2.

OBJAŚNIENIA

DROGI

-  proj. jezdnia z kostki betonowej
-  proj. parking z kostki betonowej
-  proj. zjazd z kostki bet.
-  proj. chodnik z kostki bet.
-  proj. chodnik wzmocniony z kostki bet.
-  proj. umocnieni skarpy płytami ażurowymi
-  proj. trawnik
-  regulacja istn. rowu przydrożnego
-  ściek podchodnikowy wg KPED 01.30
-  proj. bariera U-11a
-  istn. drzewo do wycinki
-  ściek korytkowy szer. 25cm
-  korytko ściekowe na zjazdach
-  korytko krakowskie wg KPED 01.13
-  mur oporowy
-  granica pasa drogowego




URZĄD MIEJSKI
89-400 Sępólno Krajeńskie

UZGODNIOWANO W ISMIM
NR GWR 7226.30.2017
z 27.04.2017r.

Z up. BURMISTRZA
Wiesław Dera
mgr inż. Wiesław Dera
Kierownik Referatu
Gospodarki Komunalnej i Śmieciowa

Potwierdzam zgodność mapy d/c projektowych w zakresie symboli, znaków, treści oraz skali
projektant mgr inż. Wiesław Łuszyński
UAN-IV-8346/58/TO/86
do projektowania bez ograniczeń w specjalności konstrukcyjno-inżynierskiej w zakresie dróg, lotniskowych dróg startowych i manipulacyjnych

biuro projektowe: ZAKŁAD PROJEKTOWANIA, NADZORU I USŁUG CONSULTINGOWYCH	inwestor: Zarząd Dróg w Sępólnie Krajeńskim ul. Koronowska 5 89-400 Sępólno Krajeńskie	znak projektu: 16-17
---	---	--------------------------------

 INZDRÓG s.c. Krystyna i Wiesław Łuszyńscy adres biura: ul. Chelmińska 106A/38, 86-300 Gnidzki tel/fax: (056) 4638042, biuro@inzdrog.com.pl NIP: 876-15-14-389	tytuł projektu: Przebudowa DP nr 1116C od km 11+600 do 12+349 - budowa chodnika w Piaseczno	branża projektu: DROGOWA	stadium projektu: PROJEKT BUDOWLANY
---	---	------------------------------------	---

funkcja, imię i nazwisko	numer i zakres uprawnień	podpis
projektant mgr inż. Wiesław Łuszyński	Uprawnienia nr UAN-IV-8346/58/TO/86 do projektowania bez ograniczeń w specjalności konstrukcyjno-inżynierskiej w zakresie dróg, lotniskowych dróg startowych i manipulacyjnych	<i>W. Łuszyński</i>
sprawdzający mgr inż. Edyta Misiak	Uprawnienia nr KUP/0134/POOD/09 do projektowania bez ograniczeń w specjalności drogowej	<i>E. Misiak</i>
opracowujący mgr inż. Krystyna Łuszyńska		<i>K. Łuszyńska</i>

tytuł rysunku: PROJEKT ZAGOSPODAROWANIA TERENU	nr rysunku: 1.1	skala rysunku: 1:500	data rysunku: grudzień 2016
--	---------------------------	--------------------------------	---------------------------------------

OBJAŚNIENIA

DROGI

-  proj. jezdnia z kostki betonowej
-  proj. parking z kostki betonowej
-  proj. zjazd z kostki bet.
-  proj. chodnik z kostki bet.
-  proj. chodnik wzmocniony z kostki bet.
-  proj. umocnieni skarpy płytami ażurowymi
-  proj. trawnik
-  regulacja istn. rowu przydrożnego
-  ściek podchodnikowy wg KPED 01.30
-  proj. bariera U-11a
-  istn. drzewo do wycinki
-  ściek korytkowy szer. 25cm
-  korytko ściekowe na zjazdach
-  korytko krakowskie wg KPED 01.13
-  mur oporowy
-  granica pasa drogowego



URZĄD MIEJSKI
89-400 Sępólno Krajeńskie

UZGODNIONO p. smu
nr G42 72E. 30. 2017
z 27.04. 2017r

Z up. **DURMISTWA**


mgr Jarosław Dera
mgr Jarosław Dera
Kierownik Referatu
Gospodarki Komunalnej i Rolnictwa

Potwierdzam zgodność mapy d/c projektowych w zakresie symboli, znaków, treści oraz skali

projektant mgr inż. Wiesław Łuszyński

UAN-IV-8346/58/TO/86

do projektowania bez ograniczeń w specjalności konstrukcyjno-inżynierskiej w zakresie dróg, lotniskowych dróg startowych i manipulacyjnych

biuro projektowe: ZAKŁAD PROJEKTOWANIA, NADZORU I USŁUG CONSULTINGOWYCH		inwestor: Zarząd Dróg w Sępólnie Krajeńskim ul. Koronowska 5 89-400 Sępólno Krajeńskie	znak projektu: 16-17
 INZDRÓG s.c. Krystyna i Wiesław Łuszyńscy adres biura: ul. Chełmińska 106A/38, 86-300 Grudziądz tel/fax: (056) 4638042, biuro@inzdrog.com.pl NIP: 876-15-14-389		tytuł projektu: Przebudowa DP nr 1116C od km 11+600 do 12+349 - budowa chodnika w . Piaseczno	
funkcja, imię i nazwisko		branża projektu: DROGOWA	stadium projektu: PROJEKT BUDOWLANY
projektant	mgr inż. Wiesław Łuszyński	numer i zakres uprawnień	podpis
		Uprawnienia nr UAN-IV-8346/58/TO/86 do projektowania bez ograniczeń w specjalności konstrukcyjno-inżynierskiej w zakresie dróg, lotniskowych dróg startowych i manipulacyjnych	<i>W. Łuszyński</i>
sprawdzający	mgr inż. Edyta Misiak	Uprawnienia nr KUP/0134/POOD/09 do projektowania bez ograniczeń w specjalności drogowej	<i>E. Misiak</i>
opracowujący	mgr inż. Krystyna Łuszyńska		<i>K. Łuszyńska</i>
tytuł rysunku:	nr rysunku:	skala rysunku:	data rysunku:
PROJEKT ZAGOSPODAROWANIA TERENU	1.2	1:500	grudzień 2016