

MAPA DO CELÓW PROJEKTOWYCH ARK. 1/7

Oznaczenie kancelaryjne zgłoszenia pracy geodezyjnej: 6640.1006.2021
Jednostka ewidencyjna : Kamień Kraj [041301_5]
Obręb ewidencyjny: Zamarte [0013]
Jerzmionki [0004]
Skala mapy: 1:500
Arkusz mapy: 6.2004.16.19.4.1
6.204.16.19.4.2
6.204.16.19.4.3
6.204.16.19.4.4
6.204.16.20.3.1
6.204.16.20.3.2
6.204.16.20.2.3
6.204.16.20.2.4
6.204.16.20.4.1
6.204.17.16.1.1
6.204.17.16.1.3
Geodezyjny układ współrzędnych prostokątnych płaskich: 2000/18
Geodezyjny układ współrzędnych wysokości: Kronsztadt60
Oznaczenie granic obszaru, który był przedmiotem aktualizacji:
Data opracowania mapy: 23.09.2021

Zastrzegam się, że opracowana mapa może nie zawierać pełnej informacji o przebiegu urządzeń podziemnych, których z powodu braku danych instytucji branżowych oraz stosowanych metod pomiaru ujawnienie nie jest możliwe.

Wykonanie niniejszej mapy nie było poprzedzone ustaleniami dotyczącymi ewentualnych służebności gruntowych obciążających grunty położone w granicach projektowanej inwestycji budowlanej.

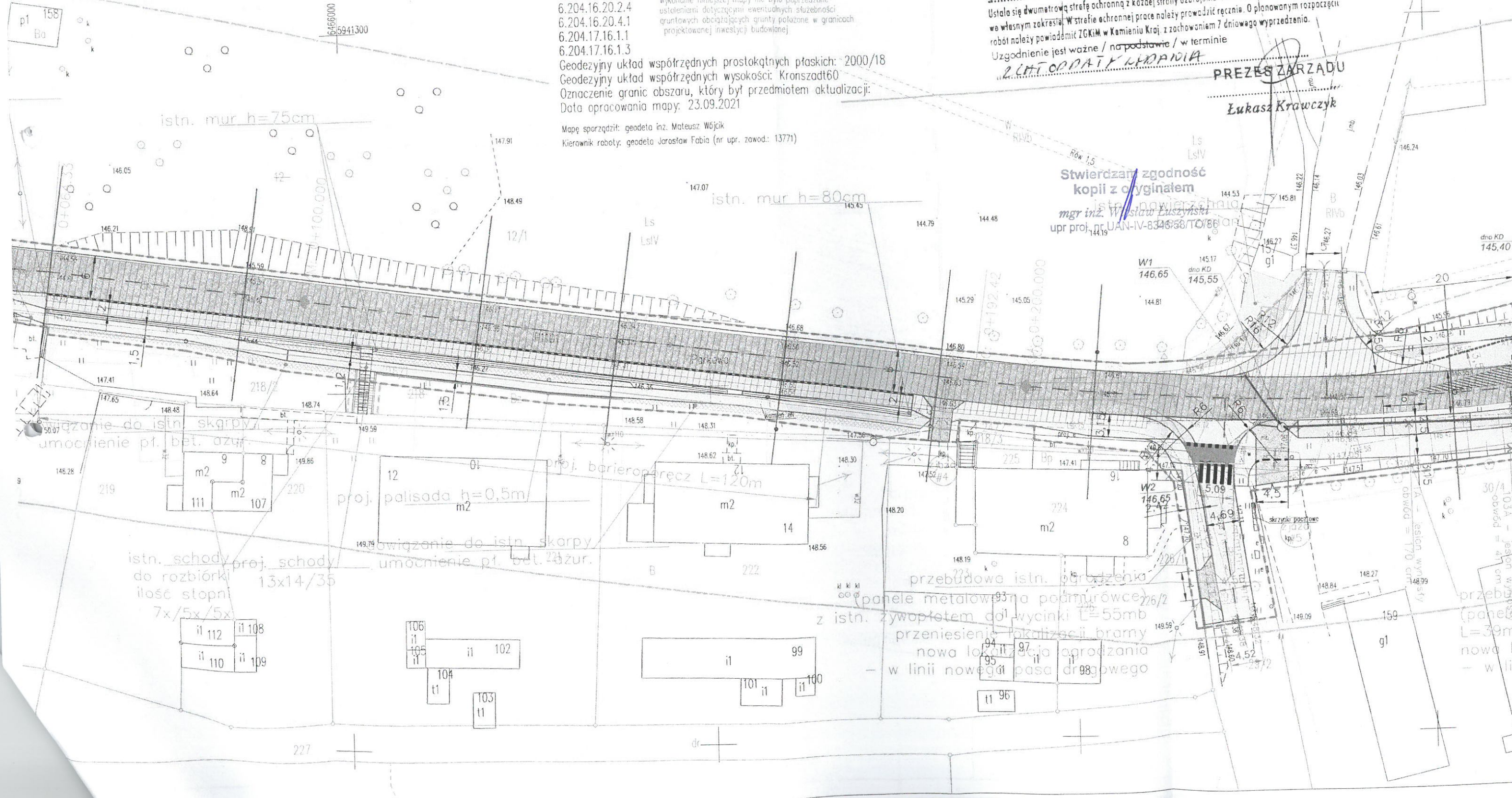
Mapę sporządził: geodeta inż. Mateusz Wójcik
Kierownik roboty: geodeta Jarosław Fabia (nr upr. zawod.: 13771)

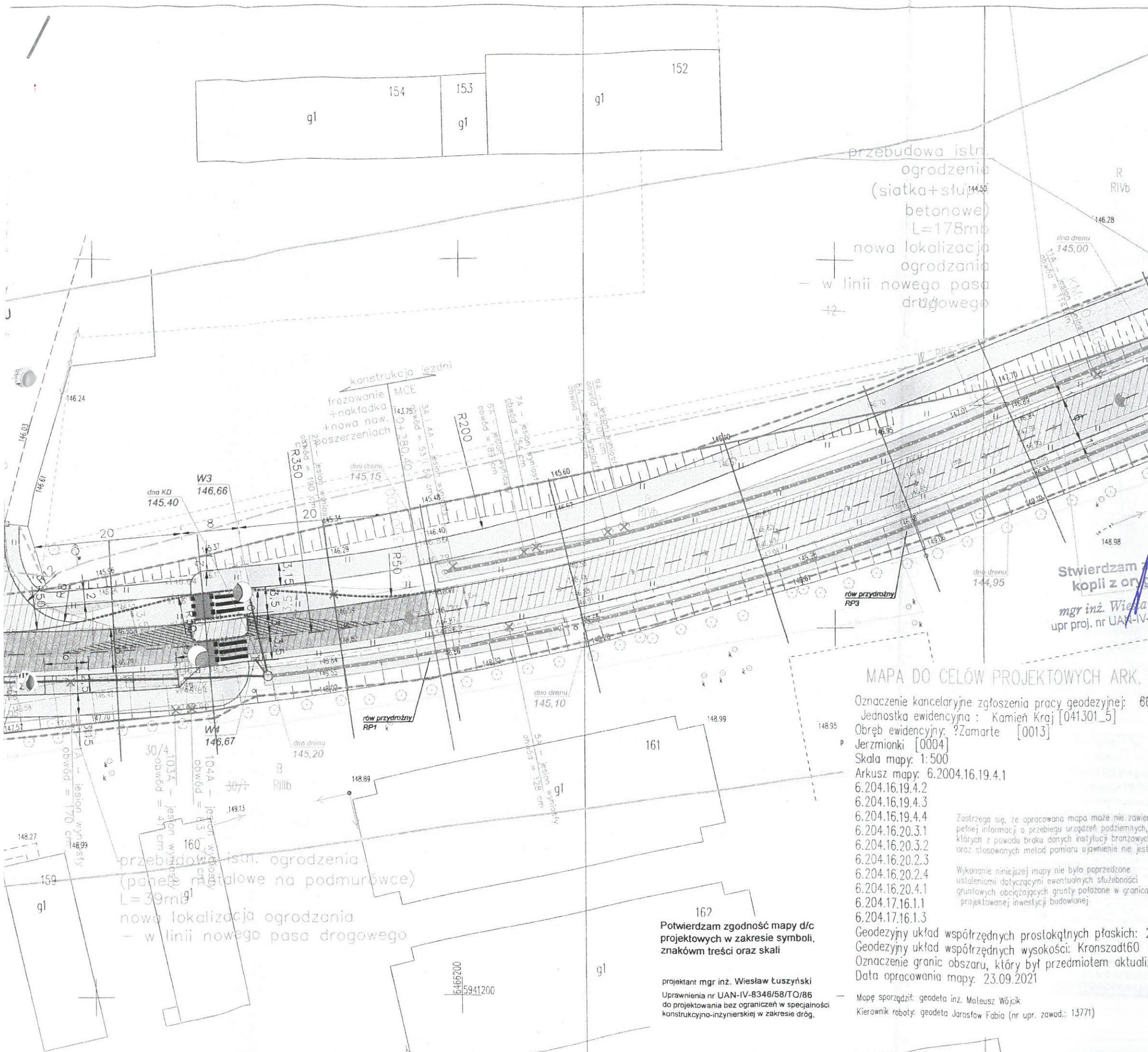
Zakład Gospodarki Komunalnej i Mieszkaniowej
w Kamieniu Krajeńskim Sp. z o.o.
ul. Strzelecka 16, 89-430 Kamień Krajeński
tel. 52 388 70 65, fax. 52 388 70 65
NIP 5040013477, KRS 0000234166, REGON 340035950

Uzgodnienie nr 26 / 1 / 2023
Kamień Kraj, 02.01.2023
Uzgodniono / bez uwag / z uwagami branżę / wodociągową / i / kanalizacyjną
STWARDZIŁAM ZGODNOŚĆ KOPII Z ORYGINAŁEM
MR. PROJEKT DRÓG I KANALIZACJI SIECIOWO
MIKROBUDOWLANE ROBOTY OBRĘBNO
TRACIECY ODBIORU
Ustala się dwumetrową strefę ochronną z każdej strony uzbrojenia wod-kan, które należy lokalizować we własnym zakresie. W strefie ochronnej prace należy prowadzić ręcznie. O planowanym rozpoczęciu robót należy powiadomić ZGKM w Kamieniu Kraj z zachowaniem 7 dniowego wyprzedzenia.
Uzgodnienie jest ważne / na podstawie / w terminie
2 LIT. OPDAŁY WYDZIAŁA

PREZES ZARZĄDU
Łukasza Krawczyk

Stwierdzam zgodność kopii z oryginałem
mgr inż. Wiesław Łuszyński
upr. proj. nr UAN-IV-834638/0/86

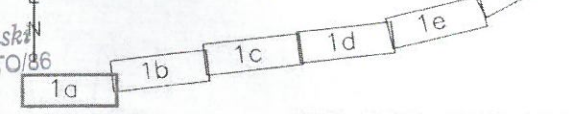




OBJAŚNIENIA

- proj. jezdnia bitumiczna
- proj. pachwina z bruku kamiennego
- proj. ciąg pieszo-rowerowy
- proj. chodnik
- proj. ścieżka rowerowa
- proj. opaska z kostki brukowej
- proj. zjazd z kostki betonowej
- proj. zjazd bitumiczny
- proj. parkingi dla sam. osobowych
- proj. zatoka autobusowa
- proj. pobocze z lampami LED doświetlającymi przejście z asymetrycznym rozsyłem strumienia świetlnego z optyką prąwą
- proj. rów przydrożny
- proj. granica rozbudowy drogi
- ograniczenie w korzystaniu z działek dla dowiązania z istn. granice pasa drogowego
- granica robót budowlanych
- proj. linia kablowa nn
- istn. kabel do demontażu
- proj. rura ochronna na kablu
- istn. linia napowietrzna nn 0,4kV do demontażu
- proj. linia napowietrzna nn 0,4kV
- proj. kanalizacja deszczowa
- proj. studzienki ściekowe
- proj. przebudowa hydrantów naziemnych na podziemne

SCHEMAT ŁĄCZENIA ARKUSZY



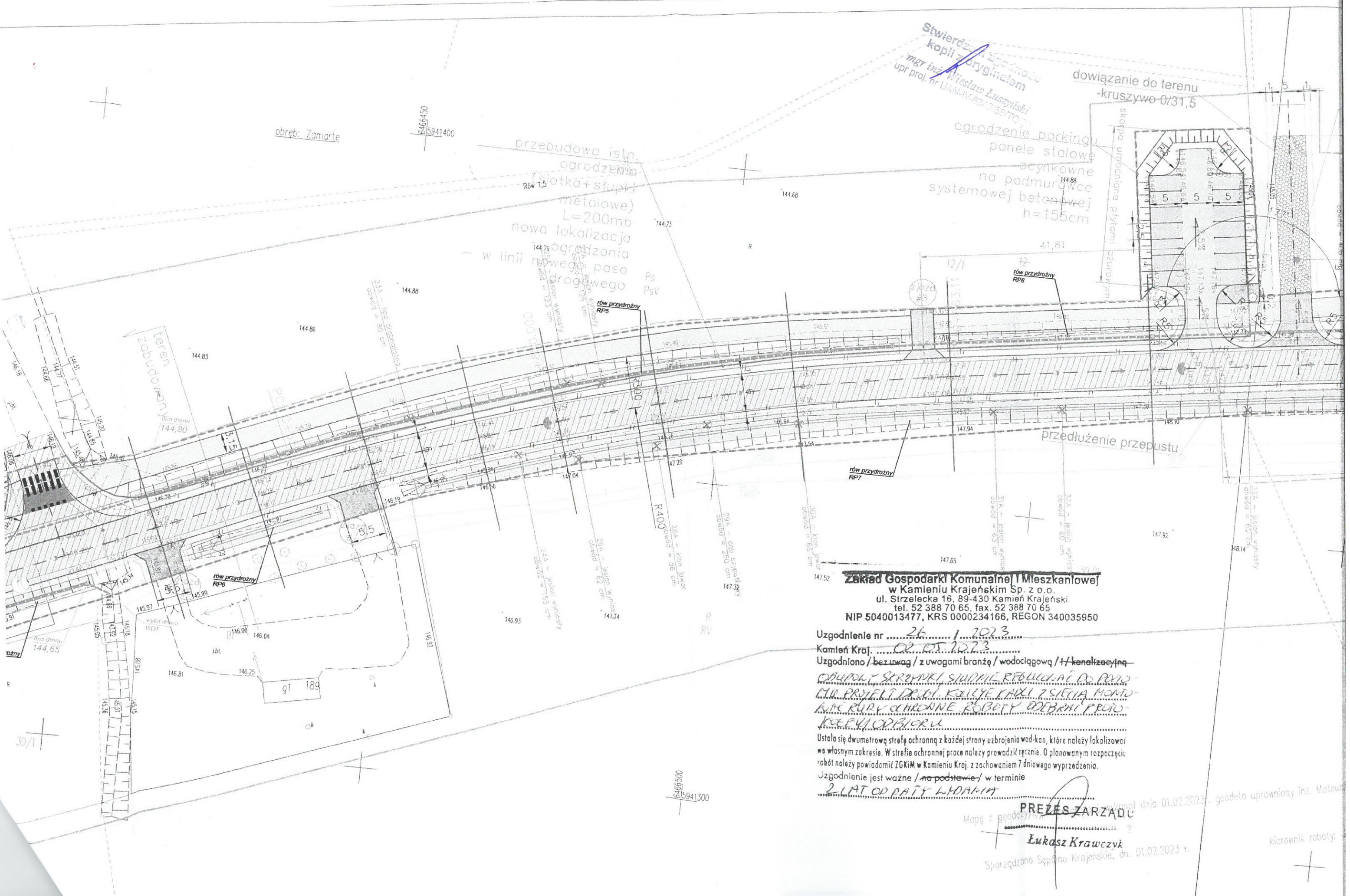
Stwierdzam zgodność kopii z oryginałem
mgr inż. Wiesław Łuszyński
upr. proj. nr UAN-IV-8346/58/TO/86

MAPA DO CELÓW PROJEKTOWYCH ARK. 2/7

Oznaczenie kancelaryjne zgłoszenia pracy geodezyjnej: 6640
Jednostka ewidencyjna: Kamień Kraj [041301_5]
Obwód ewidencyjny: Zamarte [0013]
Jermianki [0004]
Skala mapy: 1:500
Arkusze mapy: 6.2004.16.19.4.1
6.204.16.19.4.2
6.204.16.19.4.3
6.204.16.19.4.4
6.204.16.20.3.1
6.204.16.20.3.2
6.204.16.20.2.3
6.204.16.20.2.4
6.204.16.20.4.1
6.204.17.16.1.1
6.204.17.16.1.3
Geodezyjny układ współrzędnych prostokątnych płaskich: 2000/18
Geodezyjny układ współrzędnych wysokości: Kronsztadt60
Oznaczenie granic obszaru, który był przedmiotem aktualizacji:
Data opracowania mapy: 23.09.2021
Mapę sporządził: geodeta inż. Mateusz Wójcik
Kierownik roboty: geodeta Jarosław Fabia (nr upr. zawod.: 13771)

Potwierdzam zgodność mapy d/c projektowych w zakresie symboli, znaków treści oraz skali
projektant mgr inż. Wiesław Łuszyński
Uprawnienia nr UAN-IV-8346/58/TO/86 do projektowania bez ograniczeń w specjalności konstrukcyjno-inżynierskiej w zakresie dróg,

biuro projektowe: ZAKŁAD PROJEKTOWANIA, NADZORU I USŁUG CONSULTINGOWYCH Kryszyna i Wiesław Łuszyński ul. Chełmińska 106A/38, 86-300 Grudziądz tel: 56 46 380 42, biuro@inzdrog.com.pl NIP: 876-15-14-389		inwestor: Zarząd Drogowy w Sępolnie Krajeńskim ul. Koronowska 5 89-400 Sępolno Krajeńskie	znak projektu: 19-11-02
tytuł projektu: Rozbudowa DP 1101C relacji Zamarte-gr. woj. -(Ciechocin) na odcinku o długości 2,48042 km zlokalizowanym pomiędzy km 0+022,00 a km 2+502,42 jej przebiegu.		branża projektu: PROJEKT ZAGOSPODAROWANIA TERENU	
funkcja, imię i nazwisko	numer i zakres uprawnień	podpis	
projektant br. drogowa mgr inż. Wiesław Łuszyński	Uprawnienia nr UAN-IV-8346/58/TO/86 do projektowania bez ograniczeń w specjalności konstrukcyjno-inżynierskiej w zakresie dróg, lotniskowych dróg startowych i manipulacyjnych		
sprawdzający br. drogowa mgr inż. Edyta Misiak	Uprawnienia nr KUP/0134/POOD/09 do projektowania bez ograniczeń w specjalności drogowej		
projektant br. sanitarna techn. Edmund Wierchowski	Uprawnienia nr BP-RN-VI/4/TO/79 do projektowania w specjalności instalacyjno-inżynierskiej w zakresie sieci i instalacji sanitarnych		
sprawdzający br. sanitarna mgr inż. Maciej Daniel	Uprawnienia nr GP.I.7342/129/TO/92 do projektowania bez ograniczeń w specjalności instalacyjno-inżynierskiej w zakresie sieci i instalacji sanitarnych		
projektant br. elektryczna mgr inż. Jakub Paczkowski	Uprawnienia nr KUP/0077/PW0E/10 do projektowania bez ograniczeń w specjalności instalacyjnej w zakresie sieci, instalacji i urządzeń elektrycznych i elektroenergetycznych		
sprawdzający br. elektryczna inż. Zdzisław Paczkowski	Uprawnienia nr GP.I.7342/128/TO/91-92 do projektowania bez ograniczeń w specjalności instalacyjno-inżynierskiej w zakresie sieci i instalacji elektrycznych		
tytuł rysunku: PROJEKT ZAGOSPODAROWANIA TERENU	nr rysunku: 1a	skala rysunku: 1:500	data rysunku: październik 2021



Zakład Gospodarki Komunalnej i Mieszkanłowej
 w Kamieniu Krajeńskim Sp. z o.o.
 ul. Strzelecka 16, 89-430 Kamień Krajeński
 tel. 52 388 70 65, fax. 52 388 70 65
 NIP 5040013477, KRS 0000234166, REGON 340035950

Uzgodnienie nr 26 / 2023
 Kamień Kraj. 02.05.2023
 Uzgodniono / bez uwag / z uwagami branżę / wodociągową / i / kanalizacyjną
 OBRÓDKA - SERWISY SIŁOWNIE REGULACJI DO PUNKTU
 MIA PRZYŁĄCZ. DRUGI KILKULE KANALI Z SIĘCIA MONTA
 KAN RURY OCHRONNE. ROBOTY ODBRNI PRO
 KOLEWIODBIORU
 Ustala się dwumetrową strefę ochronną z każdej strony uzbrojenia wod-kan, które należy lokalizować
 we własnym zakresie. W strefie ochronnej prace należy prowadzić ręcznie. O planowanym rozpoczęciu
 robót należy powiadomić ZGKiM w Kamieniu Kraj. z zachowaniem 7 dniowego wyprzedzenia.
 Uzgodnienie jest ważne / na podstawie / w terminie
 ... 2 LAT OD DATY WYDANIA

Mapę z geod. ...
 PREZES ZARZĄDU
 Łukasz Krawczyk
 Sporządzono Sepano Krajeńskie, dn. 01.02.2023 r.
 geodeta uprawniony inż. Mateusz
 kierownik roboty


OBJAŚNIENIA

- proj. jezdnia bitumiczna
- proj. pachwina z bruku kamiennego
- proj. ciąg pieszo-rowerowy z przejsciem dla
- proj. chodnik
- proj. ściezka rowerowa
- proj. opaska z kostki b
- proj. zjazd z kostki betonowej
- proj. zjazd bitumiczny
- proj. parkingi dla sam. osobowych
- proj. plac do odpoczynku dla rowerzystów
- proj. zatoka autobusowa
- proj. pobocze
- proj. rów przydrożny
- proj. granica rozbudowy drogi
- ograniczenie w korzystaniu z działek dla dowiązania z istn. granice pasa drogowego
- granica robót budowlanych

- proj. linia kablowa nn
- istn. kabel do demontażu
- proj. rura ochronna na kablu
- istn. linia napowietrzna nn 0,4kV do demontażu
- proj. linia napowietrzna nn 0,4kV

- proj. kanalizacja deszczowa
- proj. studzienki ściekowe
- proj. przebudowa hydrantów naziemnych na podziemne

SCHEMAT ŁĄCZENIA ARKUSZY



biuro projektowe: ZAKŁAD PROJEKTOWANIA, NADZORU I USŁUG CONSULTINGOWYCH		inwestor: Zarząd Drogowy w Sepólnie Krajeńskim ul. Koronowska 5 89-400 Sepólno Krajeńskie	znak projektu: 19-11-02
tytuł projektu: INŻDRÓG s.c. Krystyna i Wiesław Łuszyński		Rozbudowa DP 1101C relacji Zamarte-gr. woj.-(Ciechocin) na odcinku o długości 2,48042 km zlokalizowanym pomiędzy km 0+022,00 a km 2+502,42 jej przebiegu.	
ul. Chelmińska 106A/38, 86-300 Grudziądz tel: 56 46 380 42, biuro@inzdrog.com.pl NIP: 876-15-14-389		branża projektu: PROJEKT ZAGOSPODAROWANIA TERENU	
funkcja, imię i nazwisko projektant br. drogowy mgr inż. Wiesław Łuszyński	numer i zakres uprawnień Uprawnienia nr UAN-IV-8346/58/TO/86 do projektowania bez ograniczeń w specjalności konstrukcyjno-inżynierskiej w zakresie dróg, lotniskowych dróg startowych i manipulacyjnych	podpis 	
sprawdzający br. drogowy mgr inż. Edyta Misiak	Uprawnienia nr KUP/0134/POOD/09 do projektowania bez ograniczeń w specjalności drogowej	podpis 	
projektant br. sanitarna techn. Edmund Wierzchowski	Uprawnienia nr BP-RN-VI4/TO/79 do projektowania w specjalności instalacyjno-inżynierskiej w zakresie sieci i instalacji sanitarnych	podpis 	
sprawdzający br. sanitarna mgr inż. Maciej Daniel	Uprawnienia nr GP.1.7342/129/TO/92 do projektowania bez ograniczeń w specjalności instalacyjno-inżynierskiej w zakresie sieci i instalacji sanitarnych	podpis 	
projektant br. elektryczna mgr inż. Jakub Paczkowski	Uprawnienia nr KUP/0077/PW0E/10 do projektowania bez ograniczeń w specjalności instalacyjnej w zakresie sieci, instalacji i urządzeń elektrycznych i elektroenergetycznych	podpis 	
sprawdzający br. elektryczna inż. Zdzisław Paczkowski	Uprawnienia 6P.1.7342/128/TO/91-92 do projektowania bez ograniczeń w specjalności instalacyjno-inżynierskiej w zakresie sieci i instalacji elektrycznych	podpis 	
tytuł rysunku: PROJEKT ZAGOSPODAROWANIA TERENU	nr rysunku: 1b	skala rysunku: 1:500	data rysunku: październik 2021

MAPA DO CELÓW PROJEKTOWYCH ARK 3/7

Oznaczenie kancelaryjne zgłoszenia pracy geodezyjnej: 6640.1000.2021
 Jednostka ewidencyjna: Kamień Kraj [041301_5]
 Obręb ewidencyjny: ?Zamarte [0013]
 Jerzmonki [0004]
 Skala mapy: 1:500
 Arkusz mapy: 6.2004.16.19.4.1
 6.204.16.19.4.2
 6.204.16.19.4.3
 6.204.16.19.4.4
 6.204.16.20.3.1
 6.204.16.20.3.2
 6.204.16.20.2.3
 6.204.16.20.2.4
 6.204.16.20.4.1
 6.204.17.16.1.1
 6.204.17.16.1.3
 Geodezyjny układ współrzędnych prostokątnych płaskich: 2010/16
 Geodezyjny układ współrzędnych wysokości: Kronsztadt60
 Oznaczenie granic obszaru, który był przedmiotem aktualizacji:
 Data opracowania mapy: 23.09.2021

Zastrzegam się, że opracowana mapa może nie zawierać pełnej informacji o przebiegu urządzeń podziemnych, których z powodu braku danych instalacji branżowych oraz stosowanych metod pomiaru ujawnienie nie jest możliwe.
 Wykonanie niniejszej mapy nie było poprzedzone ustaleniami dotyczącymi ewentualnych służebności gruntowych obciążających grunty położone w granicach projektowanej inwestycji budowlanej.

Potwierdzam zgodność mapy d/c projektowych w zakresie symboli, znaków treści oraz skali

projektant mgr inż. Wiesław Łuszyński
 Uprawnienia nr UAN-IV-8346/58/TO/86 do projektowania bez ograniczeń w specjalności konstrukcyjno-inżynierskiej w zakresie dróg.

Mapę sporządził: geodeta inż. Mateusz Wójcik
 Kierownik roboty: geodeta Jarosław Fabia (nr upr. zawod.: 13771)

dowiązanie do terenu -kruszywo 0/31,5

składowiska odpadów
 parkingi dla samochodów osobowych
 parkingi dla samochodów ciężarowych
 parkingi dla rowerzystów
 plac do odpoczynku dla rowerzystów
 zatoka autobusowa
 pobocze
 row przydrożny

przedłużenie przepustu

Wzrostkanłowej
 z J. Krajeński
 70 65
 tel: 340035950

ogow / t / kanalizacyjną
 UŁASKA DO PRZED
 I Z SIĘCIA MONTU
 DEBRNI PROJEKTOWYCH

1-kan, które należy lokalizować nie. O planowanym rozpoczęciu robót wyprzedzenia.

REZES ZARZĄDU
 Łukasz Krawczyk
 Sepólno Krajeńskie, dn. 01.02.2023 r.

geodeta uprawniony inż. Mateusz Piotr Wójcik (nr upr. 23608)

kierownik roboty: Jarosław Fabia (nr upr. 13771)

Mapa sytuacyjno-wysokościowa Arkusz 1/2
 Skala 1:500, ark.m. 6.204.16.19.4.2; 6.204.16.20.3.1

Mapa sytuacyjno-wysokościowa Budowa sieci wodociągowej w miejscowości Zamarte, gmina Kamień Krajeński

luk pionowy R=190m
 T=5,89m

spadek 5% w kierunku Lsu

spadek 11,2%

34A - dbp szklany
 obwód = 405 cm

34B - dbp szklany
 obwód = 405 cm

34C - dbp szklany
 obwód = 405 cm

34D - dbp szklany
 obwód = 405 cm

34E - dbp szklany
 obwód = 405 cm

34F - dbp szklany
 obwód = 405 cm

34G - dbp szklany
 obwód = 405 cm

34H - dbp szklany
 obwód = 405 cm

34I - dbp szklany
 obwód = 405 cm

34J - dbp szklany
 obwód = 405 cm

34K - dbp szklany
 obwód = 405 cm

34L - dbp szklany
 obwód = 405 cm

34M - dbp szklany
 obwód = 405 cm

34N - dbp szklany
 obwód = 405 cm

34O - dbp szklany
 obwód = 405 cm

34P - dbp szklany
 obwód = 405 cm

34Q - dbp szklany
 obwód = 405 cm

34R - dbp szklany
 obwód = 405 cm

34S - dbp szklany
 obwód = 405 cm

34T - dbp szklany
 obwód = 405 cm

34U - dbp szklany
 obwód = 405 cm

34V - dbp szklany
 obwód = 405 cm

34W - dbp szklany
 obwód = 405 cm

34X - dbp szklany
 obwód = 405 cm

34Y - dbp szklany
 obwód = 405 cm

Zakład Gospodarki Komunalnej i Mieszkaniowej
 w Kamieniu Krajeńskim Sp. z o.o.
 ul. Strzelecka 16, 89-430 Kamień Krajeński
 tel. 52 388 70 65, fax. 52 388 70 65
 NIP 5040013477, KRS 0000234166, REGON 340035950

Uzgodnienie nr 26 1. 2023
 Kamień Kraj. 02.09.2023
 Uzgodniono / bez uwag / z uwagami branż / wodociągowa / kanalizacyjna

OPUBLICZNIENIE STUDIUM REALIZACJI OP. POLSKIE
 PROJEKT PRÓB KOLEJNYCH I SIĘCIA KABELI KONTAKTOWYCH
 RURY OCHRONNE KOLEJNYCH ODKRĘT PRZYKRYCIEM
 OPIĘKORU

Ustala się dwumetrową strefę ochronną z każdej strony uzbrojenia wod-kan, które należy lokalizować
 we własnym zakresie. W strefie ochronnej prace należy prowadzić ręcznie. O planowanym rozpoczęciu
 robót należy powiadomić ZGKiM w Kamieniu Kraj. z zachowaniem 7 dniowego wyprzedzenia.

Uzgodnienie jest ważne / na podstawie / w terminie

21.09.2023 WYDANIA

PREZES ZARZĄDU

Lukasz Krawczyk
 RP11

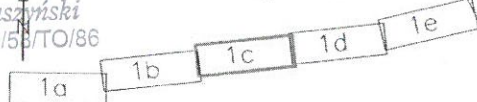
OBJAŚNIENIA

- proj. jezdnia bitumiczna
- proj. pachwina z bruku kamiennego
- proj. ciąg pieszo-rowerowy
- proj. chodnik
- proj. ścieżka rowerowa
- proj. opaska z kostki betonowej
- proj. zjazd z kostki betonowej
- proj. zjazd bitumiczny
- proj. parkingi dla sam. osobowych
- proj. plac do odpoczynku dla rowerzystów
- proj. zatoka autobusowa
- proj. pobocze
- proj. rów przydrożny
- proj. granica rozbudowy drogi
- ograniczenie w korzystaniu z działek dla dowiązania z istn. granice pasa drogowego
- granica robót budowlanych

- proj. linia kablowa nn
- istn. kabel do demontażu
- proj. rura ochronna na kablu
- istn. linia napowietrzna nn 0,4kV do demontażu
- proj. linia napowietrzna nn 0,4kV

- proj. kanalizacja deszczowa
- proj. studzienki ściekowe
- proj. przebudowa hydrantów naziemnych na podziemne

SCHEMAT ŁĄCZENIA ARKUSZY



Biurowo projektowe: ZAKŁAD PROJEKTOWANIA, NADZORU I USŁUG CONSULTINGOWYCH		Investor: Zarząd Drogowy w Sępólnie Krajeńskim ul. Koronowska 5 89-400 Sępólno Krajeńskie	Znak projektu: 19-11-02
Tytuł projektu: INZDRÓG s.c. Krzysztof i Wiesław Łuszyński ul. Chemiczna 106A/38, 85-300 Grudziądz tel: 56 46 380 42, biuro@inzdrog.com.pl NIP: 876-15-14-389		Rozebudowa DP 1101C relacji Zamarte-gr. woj.-(Ciechocin) na odcinku o długości 2,48042 km zlokalizowanym pomiędzy km 0+022,00 a km 2+502,42 jej przebiegu.	
Branża projektu: PROJEKT ZAGOSPODAROWANIA TERENU			
funkcja, imię i nazwisko		numer i zakres uprawnień	
projektant br. drogowy		Uprawnienia nr UAN-IV-8346/58/TO/86 do projektowania bez ograniczeń w specjalności konstrukcyjno-inżynierskiej w zakresie dróg, lotniskowych dróg startowych i manipulacyjnych	
mgr inż. Wiesław Łuszyński			
sprawdzający br. drogowy		Uprawnienia nr KUP/0134/POOD/09 do projektowania bez ograniczeń w specjalności drogowej	
mgr inż. Edyta Misiak			
projektant br. sanitarna		Uprawnienia nr BP-RN-VI/4/TO/79 do projektowania w specjalności instalacyjno-inżynierskiej w zakresie sieci i instalacji sanitarnych	
techn. Edmund Wierzchowski			
sprawdzający br. sanitarna		Uprawnienia nr GP.1.7342/129/TO/92 do projektowania bez ograniczeń w specjalności instalacyjno-inżynierskiej w zakresie sieci i instalacji sanitarnych	
mgr inż. Maciej Daniel			
projektant br. elektryczna		Uprawnienia nr KUP/0077/PWOE/10 do projektowania bez ograniczeń w spec. instalacyjnej w zakresie sieci, instalacji i urządzeń elektrycznych i elektroenergetycznych	
mgr inż. Jakub Paczkowski			
sprawdzający br. elektryczna		Uprawnienia nr GP.1.7342/128/TO/91-92 do projektowania bez ograniczeń w specjalności instalacyjno-inżynierskiej w zakresie sieci i instalacji elektrycznych	
inż. Zdzisław Paczkowski			
tytuł rysunku: PROJEKT ZAGOSPODAROWANIA TERENU		nr rysunku: 1c	data rysunku: październik 2021

MAPA DO CELÓW PROJEKTOWYCH ARK 4/7

Oznaczenie kancelaryjne zgłoszenia pracy geodezyjnej: 6640.1006.2021

Jednostka ewidencyjna : Kamień Kraj [041301_5]

Obręb ewidencyjny: ?Zamarte [0013]

Jermianki [0004]

Skala mapy: 1:500

Arkusz mapy: 6.2004.16.19.4.1

6.204.16.19.4.2

6.204.16.19.4.3

6.204.16.19.4.4

6.204.16.20.3.1

6.204.16.20.3.2

6.204.16.20.2.3

6.204.16.20.2.4

6.204.16.20.4.1

6.204.17.16.1.1

6.204.17.16.1.3

Geodezyjny układ współrzędnych prostokątnych płaskich: 2007/18

Geodezyjny układ współrzędnych wysokości: Kronsztadt60

Oznaczenie granic obszaru, który był przedmiotem aktualizacji:

Data opracowania mapy: 23.09.2021

Mapę sporządził: geodeta inż. Mateusz Wójcik

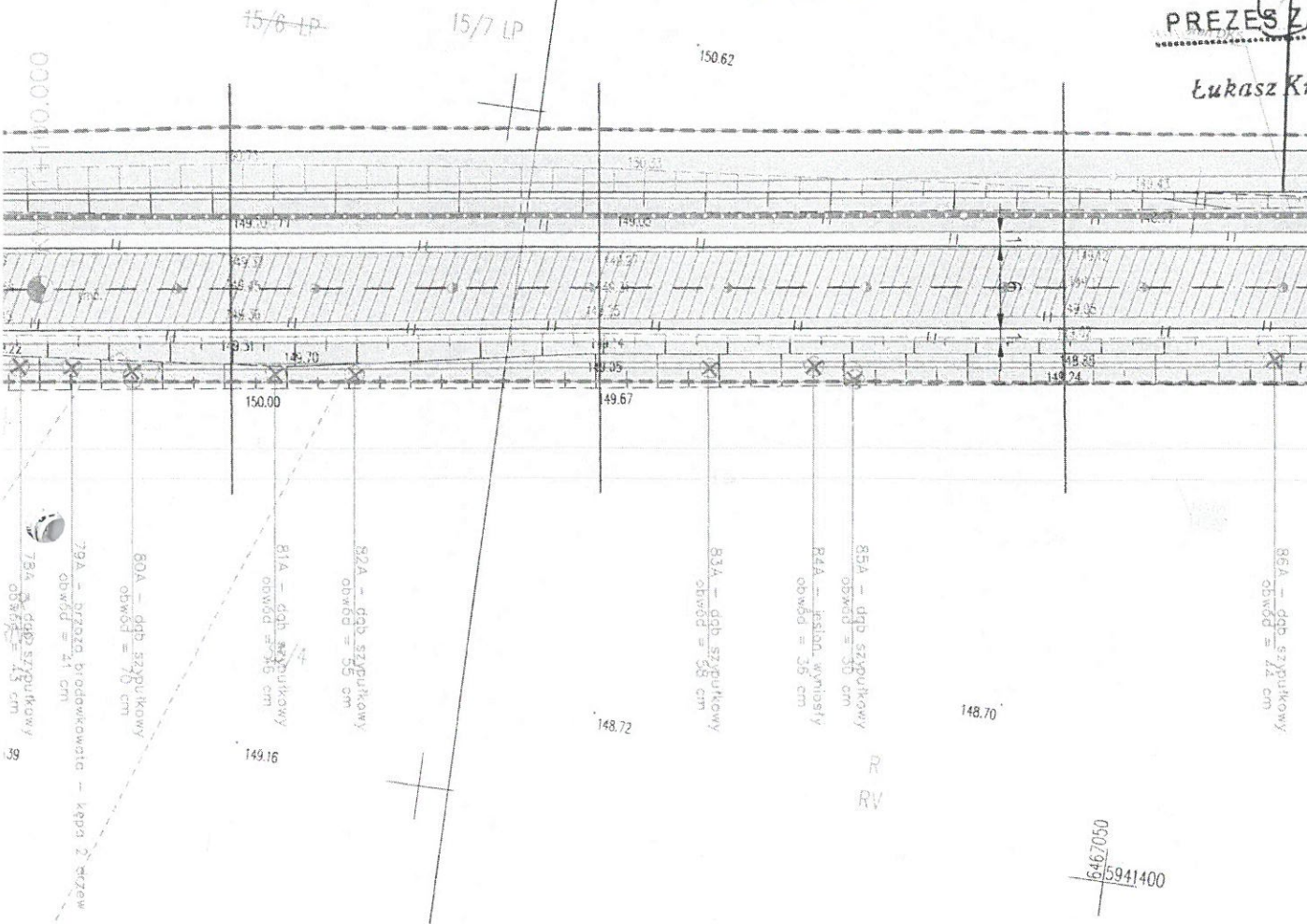
Kierownik roboty: geodeta Jarosław Fabia (nr upr. zawod.: 13771)

Zastrzeżenie: Zastrzeżenie, że opracowana mapa może nie zawierać pełnej informacji o przebiegu urządzeń podziemnych, których z powodu braku danych instytucji branżowych oraz stosowanych metod pomiaru ujawnienie nie jest możliwe.

Wykonanie niniejszej mapy nie było poprzedzone ustaleniami dotyczącymi ewentualnych służebności gruntowych obciążających grunty położone w granicach projektowanej inwestycji budowlanej.

Potwierdzam zgodność mapy d/c projektowych w zakresie symboli, znaków treści oraz skali

projektant mgr inż. Wiesław Łuszyński
 Uprawnienia nr UAN-IV-8346/58/TO/86
 do projektowania bez ograniczeń w specjalności konstrukcyjno-inżynierskiej w zakresie dróg.




Świerczka zgodność
kopii z oryginałem
mgr inż. Wiesław Luszczki
upr. proj. nr UAJ-IV-63/6158/TO/86

Zakład Gospodarki Komunalnej i Mieszkaniowej
w Kamieniu Krajeńskim Sp. z o.o.
ul. Strzelecka 16, 89-430 Kamień Krajeński
tel. 52 388 70 63, fax. 52 388 70 65
NIP 5040013477, KRS 0000234166, REGON 340035950

Uzgodnienie nr 26 / 1.2023
Kamień Kraj. 02.08.2025
Uzgodniono / bez uwag / z uwagami branżę / wodociągową / kanalizacyjną
OPRACOWANIE SYTUACJI REGULOWANIA PODCIĄGU
PROJEKT DRÓG KOLEJNYCH KANALIZACJI I SIŁKIA MONTAŻU
KURTYCZNYCH HPA DREWNIANYCH WCHODNIK I PRZEB.
NA ODDZIALE ROBÓT ODBRAC PROT. ODBRACZU
Ustala się dwumetrową strefę ochronną z każdej strony uzbrojenia wod-kan, która należy lokalizować
we własnym zakresie. W strefie ochronnej prace należy prowadzić ręcznie. O planowanym rozpoczęciu
robót należy powiadomić ZGKiM w Kamieniu Kraj. z zachowaniem 7 dniowego wyprzedzenia.
Uzgodnienie jest ważne / na podstawie / w terminie
2 LAT OD DATY WYDANIA

PREZES ZARZĄDU

Łukasz Krawczyk



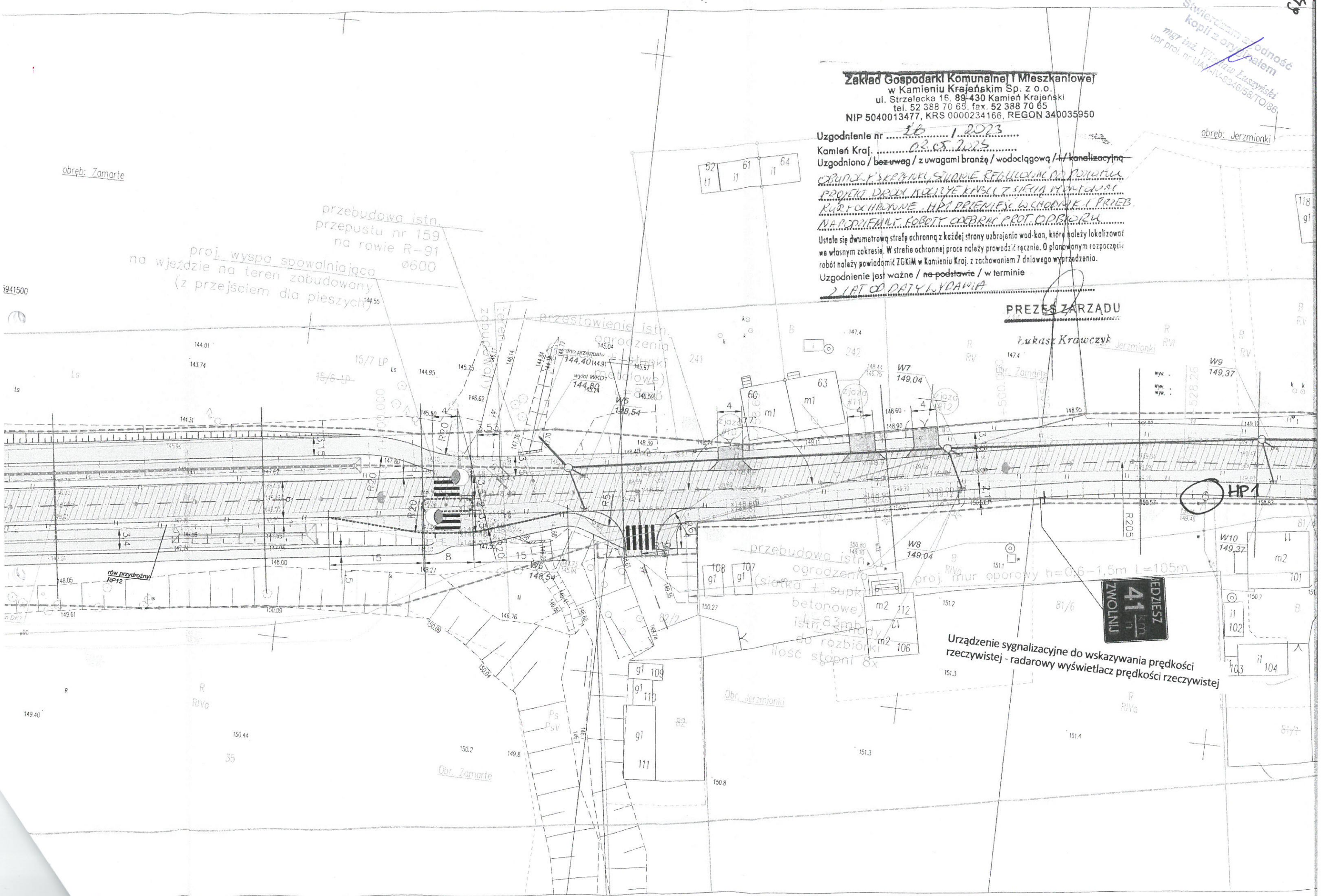
Urządzenie sygnalizacyjne do wskazywania prędkości
rzeczywistej - radarowy wyświetlacz prędkości rzeczywistej

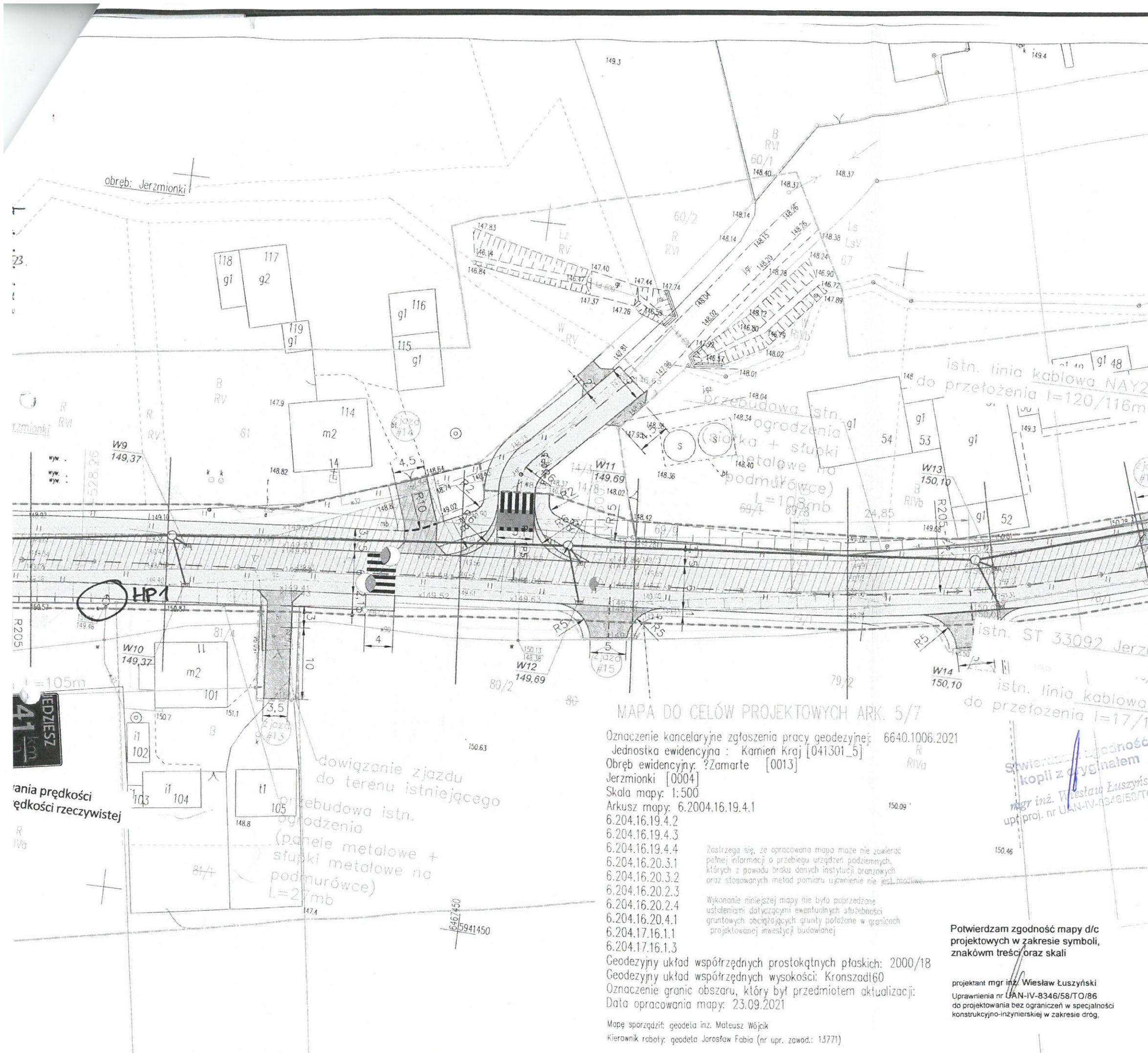
obręb: Zamarte

przebudowa istn.
przepustu nr 159
na rowie R-91
Ø600

proj. wyspa spowalniająca
na wjeździe na teren zabudowany
(z przejściem dla pieszych)

1941500





OBJAŚNIENIA

- proj. jezdnia bitumiczna
- proj. pachwina z bruku kamiennego
- proj. ciąg pieszo-rowerowy
- proj. chodnik
- proj. ścieżka rowerowa
- proj. opaska z kostki betonowej
- proj. zjazd z kostki betonowej
- proj. zjazd bitumiczny
- proj. parkingi dla sam. osobowych
- proj. plac do odpoczynku dla rowerzystów
- proj. zatoka autobusowa
- proj. pobocze
- proj. rów przydrożny
- proj. granica rozbudowy drogi
- ograniczenie w korzystaniu z działek dla dowiązania z istn. granice pasa drogowego
- granica robót budowlanych
- proj. linia kablowa nn
- istn. kabel do demontażu
- proj. rura ochronna na kablu
- istn. linia napowietrzna nn 0,4kV do demontażu
- proj. linia napowietrzna nn 0,4kV
- proj. kanalizacja deszczowa
- proj. studzienki ściekowe
- proj. przebudowa hydrantów naziemnych na podziemne

SCHEMAT ŁĄCZENIA ARKUSZY

1a		1b		1c		1d		1e	
biuro projektowe: ZAKŁAD PROJEKTOWANIA, NADZORU I USŁUG CONSULTINGOWYCH		inwestor: Zarząd Drogowy w Sępólnie Krajeńskim ul. Koronowska 5 89-400 Sępólno Krajeńskie		znak projektu: 19-11-02					
		INZDRÓG s.c. Kryszyna i Wiesław Łuszyński		tytuł projektu: Rozbudowa DP 1101C relacji Zamarte-gr. woj. [Ciechodzin] na odcinku o długości 2,48042 km zlokalizowanym pomiędzy km 0+022,00 a km 2+502,42 jej przebiegu.					
ul. Chełmińska 106A/38, 86-300 Grudziądz tel: 56 46 380 42, biuro@inzdrog.com.pl NIP: 876-15-14-389		branża projektu: PROJEKT ZAGOSPODAROWANIA TERENU							
funkcja, imię i nazwisko projektant br. drogowa	numer i zakres uprawnień	mgr inż. Wiesław Łuszyński		Uprawnienia nr UAN-IV-8346/58/TO/86 do projektowania bez ograniczeń w specjalności konstrukcyjno-inżynierskiej w zakresie dróg, lotniskowych dróg startowych i manipulacyjnych		podpis			
mgr inż. Wiesław Łuszyński	mgr inż. Edyta Misiak	sprawdzający br. drogowa		Uprawnienia nr KUP/0134/POOD/09 do projektowania bez ograniczeń w specjalności drogowej					
mgr inż. Edyta Misiak	mgr inż. Maciej Daniel	projektant br. sanitarna		Uprawnienia nr BP-RN-V/4/TO/79 do projektowania w specjalności instalacyjno-inżynierskiej w zakresie sieci i instalacji sanitarnych					
mgr inż. Maciej Daniel	mgr inż. Jakub Paczkowski	sprawdzający br. sanitarna		Uprawnienia nr GP.I.7342/129/TO/92 do projektowania bez ograniczeń w specjalności instalacyjno-inżynierskiej w zakresie sieci i instalacji sanitarnych					
mgr inż. Jakub Paczkowski	inż. Zdzisław Paczkowski	projektant br. elektryczna		Uprawnienia nr KUP/0077/PW0E/10 do projektowania bez ograniczeń w specjalności instalacyjnej w zakresie sieci, instalacji i urządzeń elektrycznych i elektroenergetycznych					
inż. Zdzisław Paczkowski		sprawdzający br. elektryczna		Uprawnienia nr GP.I.7342/128/TO/91-92 do projektowania bez ograniczeń w specjalności instalacyjno-inżynierskiej w zakresie sieci i instalacji elektrycznych					
tytuł rysunku: PROJEKT ZAGOSPODAROWANIA TERENU		nr rysunku: 1d		skala rysunku: 1:500		data rysunku: październik 2021			

MAPA DO CELÓW PROJEKTOWYCH ARK. 5/7

Oznaczenie kancelaryjne zgłoszenia pracy geodezyjnej: 6640.1006.2021
 Jednostka ewidencyjna: Kamień Kraj [041301_5]
 Obręb ewidencyjny: ?Zamarte [0013]
 Jermionki [0004]
 Skala mapy: 1:500
 Arkusz mapy: 6.2004.16.19.4.1
 6.204.16.19.4.2
 6.204.16.19.4.3
 6.204.16.19.4.4
 6.204.16.20.3.1
 6.204.16.20.3.2
 6.204.16.20.2.3
 6.204.16.20.2.4
 6.204.16.20.4.1
 6.204.17.16.1.1
 6.204.17.16.1.3

Zastrzeżenie: Zastrzeżenie, że opracowana mapa może nie zawierać pełnej informacji o przebiegu urządzeń podziemnych, których z powodu braku danych instytucji branżowych oraz stosowanych metod pomiaru upewnienie nie jest możliwe.

Wykonanie niniejszej mapy nie było poprzedzone ustaleniami dotyczącymi ewentualnych służebności gruntowych obciążających grunty położone w granicach projektowanej inwestycji budowlanej.

Geodezyjny układ współrzędnych prostokątnych płaskich: 2000/18
 Geodezyjny układ współrzędnych wysokości: Kranszad160
 Oznaczenie granic obszaru, który był przedmiotem aktualizacji:
 Data opracowania mapy: 23.09.2021

Mapę sporządził: geodeta inż. Mateusz Wójcik
 Kierownik roboty: geodeta Jarosław Fabia (nr upr. zawod.: 13771)

Potwierdzam zgodność mapy d/c projektowych w zakresie symboli, znaków treści oraz skali

projektant mgr inż. Wiesław Łuszyński
 Uprawnienia nr UAN-IV-8346/58/TO/86
 do projektowania bez ograniczeń w specjalności konstrukcyjno-inżynierskiej w zakresie drog.

Świadectwo zgodności kopii z oryginałem
 mgr inż. Wiesław Łuszyński
 upr. proj. nr UAN-IV-8346/58/TO/86

MAPA DO CELÓW PROJEKTOWYCH ARK. 6/7

Oznaczenie kancelaryjne zgłoszenia pracy geodezyjnej: 6640.1006.2021
Jednostka ewidencyjna: Kamień Kraj [041301_5]
Obręb ewidencyjny: Zamarte [0013]
Jerzmonki [0004]
Skala mapy: 1:500
Arkusze mapy: 6.2004.16.19.4.1
6.204.16.19.4.2
6.204.16.19.4.3
6.204.16.19.4.4
6.204.16.20.3.1
6.204.16.20.3.2
6.204.16.20.3.3
6.204.16.20.2.3
6.204.16.20.2.4
6.204.16.20.4.1
6.204.17.16.1.1
6.204.17.16.1.3
Geodezyjny układ współrzędnych prostokątnych płaskich: 2000/18
Geodezyjny układ współrzędnych wysokości: Kronsztadt60
Oznaczenie granic obszaru, który był przedmiotem aktualizacji:
Data opracowania mapy: 23.09.2021

Mapę sporządził: geodeta inż. Mateusz Wójcik
Kierownik roboty: geodeta Jarosław Fabia (nr upr. zawod.: 13771)

Zastrzegam się, że opracowana mapa może nie zawierać pełnej informacji o przebiegu urządzeń podziemnych, których z powodu braku danych instytucji branżowych oraz stosowanych metod pomiaru upewnienie nie jest możliwe.

Wykonanie niniejszej mapy nie było poprzedzone ustaleniami dotyczącymi ewentualnych służebności gruntowych obciążających grunt położony w granicach projektowanej inwestycji budowlanej.

Urządzenie sygnalizacyjne do wskazywania prędkości rzeczywistej - radarowy wyświetlacz prędkości rzeczywistej



OBJAŚNIENIA

- proj. jezdnia bitumiczna
- proj. pachwina z bruku kamiennego
- proj. ciąg pieszo-rowerowy
- proj. chodnik
- proj. ścieżka rowerowa
- proj. opaska z kostki betonowej
- proj. zjazd z kostki betonowej
- proj. zjazd bitumiczny
- proj. parkingi dla sam. osobowych
- proj. plac do odpoczynku dla rowerzystów
- proj. zatoka autobusowa
- proj. pobocze
- proj. rów przydrożny
- proj. granica rozbudowy drogi
- ograniczenie w korzystaniu z działek dla dowiązania z istn. granice pasa drogowego
- granica robót budowlanych

- proj. linia kablowa nn
- istn. kabel do demontażu
- proj. rura ochronna na kablu
- istn. linia napowietrzna nn 0,4kV do demontażu
- proj. linia napowietrzna nn 0,4kV
- proj. kanalizacja deszczowa
- proj. studzienki ściekowe
- proj. przebudowa hydrantów naziemnych na podziemne

SCHEMAT ŁĄCZENIA ARKUSZY



Zakład Gospodarki Komunalnej i Mieszkanowej
w Kamieniu Krajeńskim Sp. z o.o.
ul. Strzelacka 16, 89-430 Kamień Krajeński
tel. 52 388 70 65, fax. 52 388 70 65
NIP 5040013477, KRS 0000234166, REGON 340035950

Uzgodnienie nr 26... 1.10.22
Kamień Kraj, 02.05.2022
Uzgodniono / bez uwag / z uwagami branża / wodociągowa / kanalizacyjna

OBUDOWA SIATEK, STUDNIE BRANŻOWE DO PONOWNYCH PRAC PROJEKTOWYCH KANALIZACJI I SIATEK W ZAKRESIE ROBOTY ODPADKÓW

Ustala się dwumetrową strefę ochronną z każdej strony uzbrojenia wod-kan, które należy lokalizować we własnym zakresie. W strefie ochronnej prace należy prowadzić ręcznie. O planowanym rozpoczęciu robót należy powiadomić ZGKiM w Kamieniu Kraj, z zachowaniem 7 dniowego wyprzedzenia.

Uzgodnienie jest ważne / na podstawie / w terminie

PREZESZARZADU

Lukasz Krawczyk

Stwierdzam zgodność kopii z oryginałem

mgr inż. Wiesław Łuszyński
upr. proj. nr UAN-IV-8346/58/TO/86

Potwierdzam zgodność mapy d/c projektowych w zakresie symboli, znaków treści oraz skali

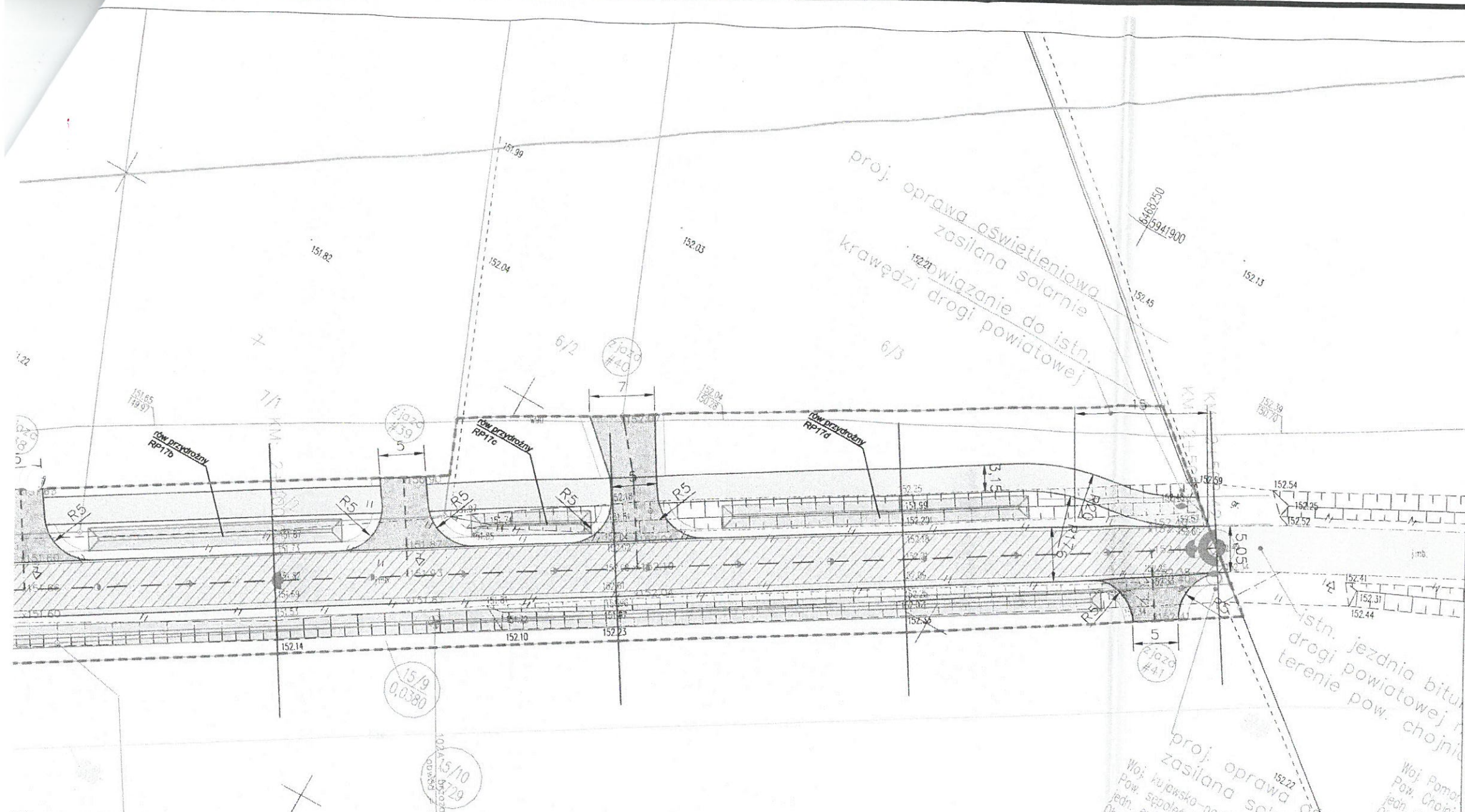
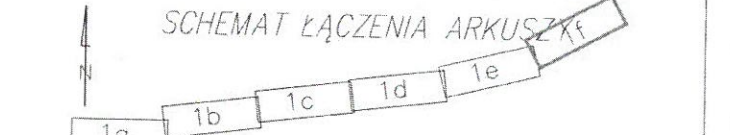
projektant mgr inż. Wiesław Łuszyński
Uprawnienia nr UAN-IV-8346/58/TO/86 do projektowania bez ograniczeń w specjalności konstrukcyjno-inżynierskiej w zakresie dróg,

biuro projektowe: ZAKŁAD PROJEKTOWANIA, NADZORU I USŁUG CONSULTINGOWYCH		INWESTOR: Zarząd Drogowy w Sępólnie Krajeńskim ul. Koronowska 5 89-400 Sępólno Krajeńskie	znak projektu: 19-11-02
INŻYNIER INZDRÓG s.c. Krystyna i Wiesław Łuszyńscy		tytuł projektu: Rozbudowa DP 1101C relacji Zamarte-gr. woj. -(Ciechocin) na odcinku o długości 2,48042 km zlokalizowanym pomiędzy km 0+022,00 a km 2+502,42 jej przebiegu.	
ul. Chełmińska 106A/38, 88-300 Grudziądz tel. 56 46 380 42, biuro@inzdrog.com.pl NIP: 876-15-14-389		branza projektu: PROJEKT ZAGOSPODAROWANIA TERENU	
funkcja, imię i nazwisko	numer i zakres uprawnień	podpis	
projektant br. drogowy	mgr inż. Wiesław Łuszyński	Uprawnienia nr UAN-IV-8346/58/TO/86 do projektowania bez ograniczeń w specjalności konstrukcyjno-inżynierskiej w zakresie dróg, lotniskowych dróg startowych i manipulacyjnych	
sprawdzający br. drogowy	mgr inż. Edyta Misiak	Uprawnienia nr KUP/0134/POOD/09 do projektowania bez ograniczeń w specjalności drogowej	
projektant br. sanitarna	techn. Edmund Wierchowski	Uprawnienia nr BP-RN-VI/4/TO/79 do projektowania w specjalności instalacyjno-inżynierskiej w zakresie sieci i instalacji sanitarnych	
sprawdzający br. sanitarna	mgr inż. Maciej Daniel	Uprawnienia nr GP.1.7342/129/TO/92 do projektowania bez ograniczeń w specjalności instalacyjno-inżynierskiej w zakresie sieci i instalacji sanitarnych	
projektant br. elektryczna	mgr inż. Jakub Paczkowski	Uprawnienia nr KUP/0077/PWOE/10 do projektowania bez ograniczeń w specjalności instalacyjnej w zakresie sieci, instalacji i urządzeń elektrycznych i elektroenergetycznych	
sprawdzający br. elektryczna	inż. Zdzisław Paczkowski	Uprawnienia nr GP.1.7342/128/TO/91-92 do projektowania bez ograniczeń w specjalności instalacyjno-inżynierskiej w zakresie sieci i instalacji elektrycznych	
tytuł rysunku:	nr rysunku:	skala rysunku:	data rysunku:
PROJEKT ZAGOSPODAROWANIA TERENU	1e	1:500	październik 2021

OBJAŚNIENIA

- proj. jezdnia bitumiczna
- proj. pachwina z bruku kamiennego
- proj. ciąg pieszo-rowerowy
- proj. chodnik
- proj. ścieżka rowerowa
- proj. opaska z kostki betonowej
- proj. zjazd z kostki betonowej
- proj. zjazd bitumiczny
- proj. parkingi dla sam. osobowych
- proj. plac do odpoczynku dla rowerzystów
- proj. zatoka autobusowa
- proj. pobocze
- proj. rów przydrożny
- proj. granica rozbudowy drogi
- ograniczenie w korzystaniu z działek dla dowiązania z istn. granice pasa drogowego
- granica robót budowlanych

- proj. linia kablowa nn
- istn. kabel do demontażu
- proj. rura ochronna na kablu
- istn. linia napowietrzna nn 0,4kV do demontażu
- proj. linia napowietrzna nn 0,4kV
- proj. kanalizacja deszczowa
- proj. studzienki ściekowe
- proj. przebudowa hydrantów naziemnych na podziemne



MAPA DO CELÓW PROJEKTOWYCH ARK. 7/7

Oznaczenie kancelaryjne zgłoszenia pracy geodezyjnej: 6640.1006.2021
 Jednostka ewidencyjna: Kamień Kraj [041301_5]
 Obręb ewidencyjny: Zamarte [0013]
 Jermionki [0004]
 Skala mapy: 1:500
 Arkusz mapy: 6.2004.16.19.4.1
 6.204.16.19.4.2
 6.204.16.19.4.3
 6.204.16.19.4.4
 6.204.16.20.3.1
 6.204.16.20.3.2
 6.204.16.20.2.3
 6.204.16.20.2.4
 6.204.16.20.4.1
 6.204.17.16.1.1
 6.204.17.16.1.3

Geodezyjny układ współrzędnych prostokątnych płaskich: 200
 Geodezyjny układ współrzędnych wysokości: Kronsztadt60
 Oznaczenie granic obszaru, który był przedmiotem aktualizacji
 Data opracowania mapy: 23.09.2021

Mapę sporządził: geodeta inż. Mateusz Wójcik
 Kierownik roboty: geodeta Jarostaw Fabia (nr upr. zawod.: 13771)

Zastrzegam się, że opracowana mapa może nie zawierać pełnej informacji o przebiegu urządzeń podziemnych, których z powodu braku danych instytucji branżowych oraz stosowanych metod pomiaru ujawnienie nie jest możliwe.

Wykonanie niniejszej mapy nie było poprzedzone ustaleniami dotyczącymi ewentualnych służebności gruntowych obciążających grunty położone w granicach projektowanej inwestycji budowlanej.

Stwierdzam zgodność kopii z oryginałem

mgr inż. Wiesław Łuszyński
 upr. proj. nr UAN-IV-8346/58/TO/86

Potwierdzam zgodność mapy d/c projektowych w zakresie symboli, znaków treści oraz skali

projektant mgr inż. Wiesław Łuszyński
 Uprawnienia nr UAN-IV-8346/58/TO/86 do projektowania bez ograniczeń w specjalności konstrukcyjno-inżynierskiej w zakresie dróg,

Przedsiębiorstwo Mieszkanlowe
 s.kim Sp. z o.o.
 ul. Kamień Krajeński
 ix. 32 388 70 65
 14166, REGON 340035950

Przebieg linii wod.-kan. i kanalizacyjnych
 1. KABEL SIĘCIA WODI
 2. PRZEBIEG CIĄG
 ROBOTY ODBIÓR PROJEKTOWY
 uzbrojenia wod.-kan. które należy lokalizować i prowadzić ręcznie. O planowanym rozpoczęciu robót w terminie

PREZES ZARZĄDU
 Łukasz Krawczyk

biuro projektowe: ZAKŁAD PROJEKTOWANIA, NADZORU I USŁUG CONSULTINGOWYCH INZDRÓG s.c. Krystyna i Wiesław Łuszyńscy ul. Chełmińska 105A/38, 86-300 Grudziądz tel. 56 46 380 42, biuro@inzdrog.com.pl NIP. 876-15-14-389		inwestor: Zarząd Drogowy w Sępólnie Krajeńskim ul. Koronowska 5 89-400 Sępólno Krajeńskie	znak projektu: 19-11-02
tytuł projektu: Rozbudowa DP 1101C relacji Zamarte-gr. woj.-(Ciechocin) na odcinku o długości 2,48042 km zlokalizowanym pomiędzy km 0+022.00 a km 2+502.42 jej przebiegu.		branża projektu: PROJEKT ZAGOSPODAROWANIA TERENU	
funkcje, imię i nazwisko	numer i zakres uprawnień	podpis	
projektant br. drogowy mgr inż. Wiesław Łuszyński	Uprawnienia nr UAN-IV-8346/58/TO/86 do projektowania bez ograniczeń w specjalności konstrukcyjno-inżynierskiej w zakresie dróg, lotniskowych dróg startowych i manipulacyjnych		
sprawdzający br. drogowy mgr inż. Edyta Misiak	Uprawnienia nr KUP/0134/POOD/09 do projektowania bez ograniczeń w specjalności drogowej		
projektant br. sanitarna techn. Edmund Wierchowski	Uprawnienia nr BP-RN-V/4/TO/79 do projektowania w specjalności instalacyjno-inżynierskiej w zakresie sieci i instalacji sanitarnych		
sprawdzający br. sanitarna mgr inż. Maciej Daniel	Uprawnienia nr GP.I.7342/129/TO/92 do projektowania bez ograniczeń w specjalności instalacyjno-inżynierskiej w zakresie sieci i instalacji sanitarnych		
projektant br. elektryczna mgr inż. Jakub Paczkowski	Uprawnienia nr UP/0077/PWCE/10 do projektowania bez ograniczeń w specjalności instalacyjnej w zakresie sieci, instalacji i urządzeń elektrycznych i elektroenergetycznych		
sprawdzający br. elektryczna inż. Zdzisław Paczkowski	Uprawnienia nr GP.I.7342/128/TO/91-92 do projektowania bez ograniczeń w specjalności instalacyjno-inżynierskiej w zakresie sieci i instalacji elektrycznych		
tytuł rysunku: PROJEKT ZAGOSPODAROWANIA TERENU	nr rysunku: 1f	skala rysunku: 1:500	data rysunku: październik 2021

MAPA DO CELÓW PROJEKTOWYCH ARK. 6/7

Oznaczenie kancelaryjne zgłoszenia pracy geodezyjnej: 6640.1006.2021

Jednostka ewidencyjna : Kamień Kraj [041301_5]

Obręb ewidencyjny: Zamarte [0013]

Jerzmionki [0004]

Skala mapy: 1:500

Arkusze mapy: 6.2004.16.19.4.1

6.204.16.19.4.2

6.204.16.19.4.3

6.204.16.19.4.4

6.204.16.20.3.1

6.204.16.20.3.2

6.204.16.20.2.3

6.204.16.20.2.4

6.204.16.20.4.1

6.204.17.16.1.1

6.204.17.16.1.3

Zastrzega się, że opracowana mapa może nie zawierać pełnej informacji o przebiegu urządzeń podziemnych, których z powodu braku danych instytucji branżowych oraz stosowanych metod pomiaru ujawnienie nie jest możliwe.

Wykonanie niniejszej mapy nie było poprzedzone ustaleniami dotyczącymi ewentualnych służebności gruntowych obciążających grunty położone w granicach projektowanej inwestycji budowlanej.

Geodezyjny układ współrzędnych prostokątnych płaskich: 2000/18

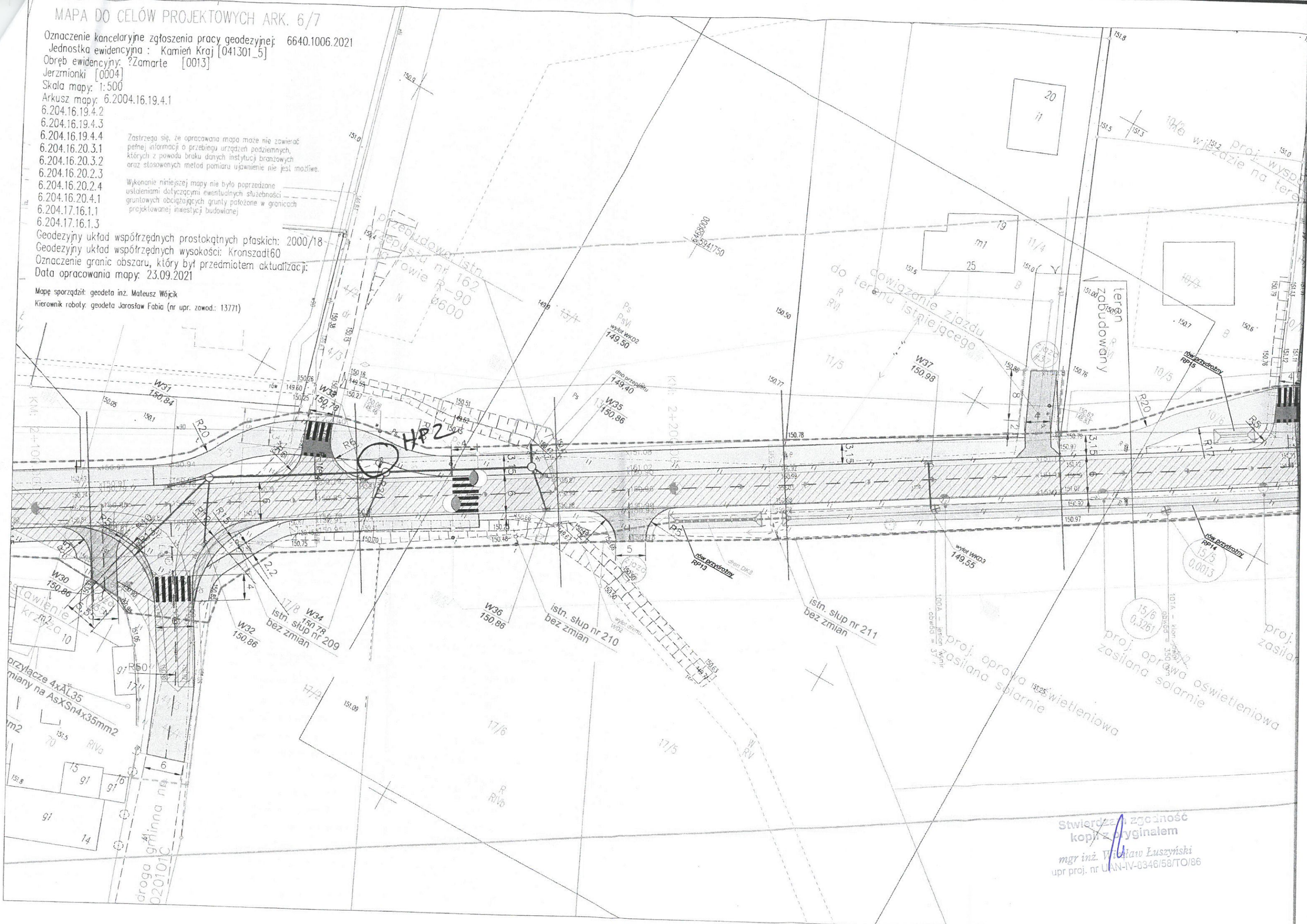
Geodezyjny układ współrzędnych wysokości: Kronsztadt60

Oznaczenie granic obszaru, który był przedmiotem aktualizacji:

Data opracowania mapy: 23.09.2021

Mapę sporządził: geodeta inż. Mateusz Wójcik

Kierownik roboty: geodeta Jarosław Fabia (nr upr. zawod.: 13771)



Stwierdzam zgodność kopii z oryginałem
mgr inż. *Włodzisław Luszyński*
upr. proj. nr UAN-IV-8346/58/TO/86