

Starosta Sępoleński
ul. Kościuszki 11
89-400 Sępólno Krajeńskie

Sępólno Krajeńskie, dn. 06.02.2020 r.

Znak sprawy: GN.6630.13.2020

ODPIS
PROTOKOŁU Z NARADY KOORDYNACYJNEJ
z dnia 06.02.2020 r. w sprawie usytuowania projektowanej sieci uzbrojenia terenu

Na podstawie art. 28b, 28c, 28d i 28e ustawy z dnia 17 maja 1989 r. Prawo geodezyjne i kartograficzne (Dz. U. z 2017 r. poz. 2101 z późn. zm.) Art. 28b ust. 1 ustawy z dnia 17 maja 1989r. Prawo geodezyjne i kartograficzne, zwane dalej ustawą (t.j. Dz.U. z 2010r., Nr 193, poz.1287 z późn.zm.) oraz Zarządzenie Nr 22/2015 Starosty Sępoleńskiego z dnia 08 lipca 2015 roku

Przedmiot narady:	Sieć elektroenergetyczna eN i kanalizacji deszczowej
Lokalizacja:	Kamień Krajeński - G Jerzmionki, dz.: 104/1, 4/2, 44/1, 65/6, 65/1, 74/1, 81/1, 13/1-LP, 13/1, 7, 15/1, 74/2, 78, 71, 79, 69/1, 80, 75, 81/2, 17/2, 6/2, 6/3, 82, 65/2, 65/3, 9/1, 65/5, 64/1, 69/6, 69/7, 14/4, 14/3, 10/3, 10/4, 77/1, 77/2, 76/1, 73/2, Zamarte, dz.: 12, 29, 218, 226, 15/6-LP, 30/1, 24/1, 24/2
Wnioskodawca:	ZAKŁAD PROJEKTOWANIA, NADZORU I USŁUG CONSULTINGOWYCH INŻDRÓG S.C. K. I W. ŁUSZYŃSCY ul. Chełmińska 106A/38, 86-300 Grudziądz
Inwestor:	ZARZĄD DROGOWY W SĘPÓLNIE KRAJEŃSKIM POWIAT SĘPOLEŃSKI ul. Koronowska 5, 89-400 Sępólno Krajeńskie
Projektant:	WIESŁAW ŁUSZYŃSKI Inne upr.: budowlane UAN-IV-8346/58/TO/86.
Przewodniczący:	Maria Rembelska
Miejsce narady:	Sępólno Krajeńskie ul. Kościuszki 11 pokój 8A
Sposób przeprowadzenia narady:	częściowo stacjonarny, częściowo elektroniczny
Data wpływu:	31.01.2020 r.

Lista uczestników narady koordynacyjnej wraz z uwagami

Lp.	Nazwa instytucji Sposób uczestnictwa	Stanowisko Uwagi	Imię i nazwisko uczestnika
1	ENEA OPERATOR SP Z O.O. ODDZIAŁ DYSTRYBUCJI BYDGOSZCZ REJON DYSTRYBUCJI CHOJNICE ul. Lutego Chojnice stacjonarny	PZT zgodnie z wydanymi warunkami usunięcia kolizji nr 30/BNE/MU/324535/2019 uzgodnić w RO Chojnice.	Jarosław Lichacz Stanisław Osowski Tomasz Zielński
2	GMINA KAMIEŃ KR. 89-430 Kamień Krajeński ulica Plac Odrodzenia 3 stacjonarny	Brak informacji	Andrzej Mazur
3	NETIA SA 02-822 Warszawa ulica Poleczki 13NIP:5260205575 stacjonarny	Uzgodnienie Netia S.A.-bez uwag	Krzysztof Osiecki

Stwierdzam zgodność
kopii z oryginałem

mgr inż. Wiesław Łuszyński
upr proj. nr UAN-IV-8346/58/TO/86

4	Orange Polska S.A. Domena Hurt Dostarczanie i Serwis Usług, Ewidencja i Standarty Infrastruktury Dział Ewidencji i Zarządzania Danymi ul. Chodkiewicz 61 85-667 Bydgoszcz stacjonarny	Brak informacji	Waldemar Pilarski tel 375 92 51
5	POLSKA SPÓŁKA GAZOWNICTWA SP Z O.O. Oddział Zakład Gazowniczy w Bydgoszcz ul. Jagiellońska 42 85-097 Bydgoszcz stacjonarny	Bez uwag	Stanisław Nawalany
6	ZAKŁAD GOSPODARKI KOMUNALNEJ I MIESZKANIOWEJ W KAMIENIU KRAJEŃSKIM SP. Z O.O 89-430 Kamień Krajeński ulica Strzelecka 16 stacjonarny	Nie uzgodniono. Proszę projekt przedstawić w siedzibie spółki.	Łukasz Krawczyk
7	ZARZĄD DROGOWY W SĘPÓLNO KRAJEŃSKIM 89-400 Sępólno Krajeńskie ulica Koronowska 5 stacjonarny	Bez uwag	Ewa Kowalska-Rozentreter
	Wnioskodawca		ZAKŁAD PROJEKTOWANIA, NADZORU I USŁUG CONSULTINGOWYCH INŻDRÓG S.C. K. I W. ŁUSZYŃSCY

Na obszarze uzgodnienia znajdują się następujące punkty osnowy geodezyjnej: 334.334-1005, 334.334-1006, 334.334-1007.

Przewodniczący Zespołu Uzgadniania
Dokumentacji Projektowej

Z up. STAROSTY
Przewodnicząca nadzoru koordynacyjnych

Rambolsta
inż. *Marcja Rambolsta*

Podpis przewodniczącego narady

POUCZENIE:

1. Przedstawiciele instytucji zostali zawiadomieni o sposobie, terminie i miejscu przeprowadzenia narady koordynacyjnej zgodnie z ustawą Prawo geodezyjne i kartograficzne (Dz. U. z 2017 r. poz. 2101 z późn. zm.). W myśl art. 28b ust. 3 pkt 4 tej ustawy w naradzie koordynacyjnej mogą wziąć udział również inne podmioty, które mogą być zainteresowane rezultatami narady koordynacyjnej, w szczególności zarządzające terenami zamkniętymi, w przypadku sytuowania części projektowanych sieci na tych terenach.
2. Niniejsze uzgodnienie wykonano w oparciu o treść mapy zasadniczej, która może nie zawierać projektów wszystkich urządzeń podziemnych nie podlegających uzgodnieniu na mocy art. 28b ust. 2 ustawy Prawo geodezyjne i kartograficzne (Dz. U. z 2017 r. poz. 2101 z późn. zm.) lub złożonych na naradę, a które nie uzyskały jednomyślnej pozytywnej opinii.
3. Znaki geodezyjne, urządzenia zabezpieczające te znaki oraz budowle triangulacyjne podlegają ochronie w myśl art. 15 ustawy Prawo geodezyjne i kartograficzne (Dz. U. z 2017 r. poz. 2101 z późn. zm.).

Stwierdzam zgodność
kopii z oryginałem

mgr inż. *Witold Łuszyński*
upr. proj. nr UAN-IV-8546/58/TO/86

Strona 2 z 3

Zarząd Gospodarki Komunalnej i Mieszkaniowej

w Kamieniu Krajeńskim Sp. z o.o.
 ul. Strzelecka 16, 89-430 Kamień Pomorski
 tel. 52 388 70 65, fax. 52 388 70 66, REGON 340033950

NIP 5040013477, KRS 0000234166, REGON 340033950

Usgodnienie nr 4/1.2230

Kamień Kraj. 2020.02.20
 Usgodniono / bazowag / z uwagami branzu / wodociagowag / A-H

*ELIENI L. INERST-SAGAZARSKA, ZAME YAK
 OSWIEZY, SZYBANKI, BEKONAL, OD BRZYDU, STRY
 OPRAŁ, PRY EKSPREZARADU, TRZY ZIM, ZIM, ZIM
 ZIM, ZIM, ZIM, ZIM, ZIM, ZIM, ZIM, ZIM, ZIM, ZIM*

Umie sie dymnowaga strag odnawia z kofaj i tyny ucbagis wo kon, ktra adaby kalicowag
 wo wlosym zabrawis. W tynis ucbagisj prosa adaby prawodni puznia. O planowym uszcagulo
 robisj nady pawiadomil ZGKM w kamieniu kraj. z zabowaniem 7 dniewag wypradanie.

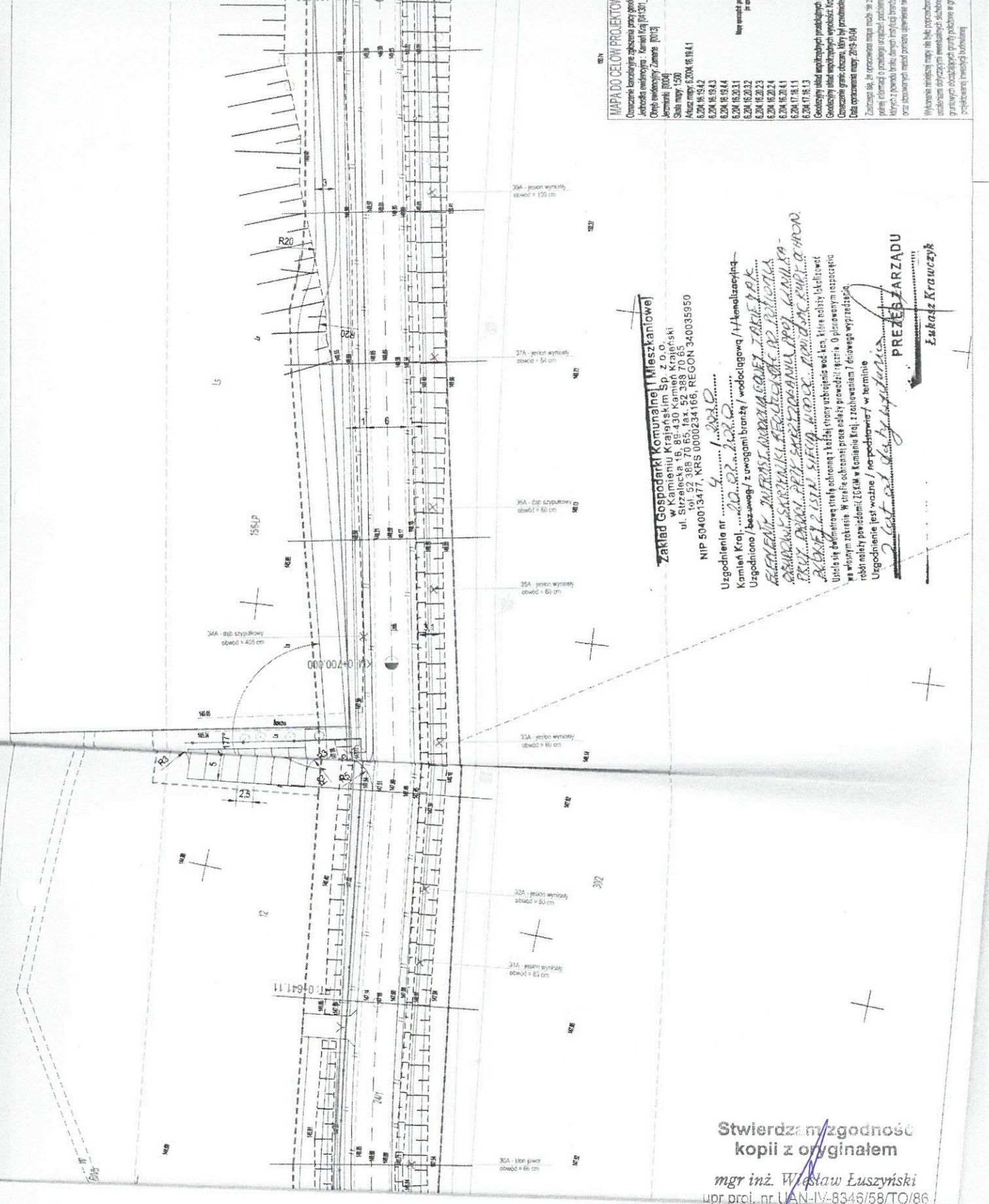
Usgodnienie jest wazno / w podziawie / w terminie
Przetwóznia wody

PREZES ZARZADU
Zukasz Krowczyński



Stwierdzony zgodność kopii z oryginałem

mgr inż. Wiesław Luszynski
 upr proj. nr UAN-IV-8346/03/020/026



MAPA DO CELÓW PROJEKTYWNYCH
 Omieszczenie informacji o obszarze pracy geodety
 Arkadiusz Wiatkowski - Kamień (14.12.2017)
 Jerzy Krawczyk (10.04)

Skala mapy 1:500
 Akuszmapy: 6.204.18.10.41
 6.204.18.10.42
 6.204.18.10.43
 6.204.18.10.44
 6.204.18.20.31
 6.204.18.20.32
 6.204.18.20.33
 6.204.18.20.41
 6.204.18.20.42
 6.204.18.20.43

Geodeta uchwala odpowiadajacy za wydanie projektu
 Arkadiusz Wiatkowski
 Zawieszenie granic obszarow, składy byt imoza
 Data opracowania mapy: 2018-10-04

Załączając się do opracowania mapy, niniejszym
 potwierdzam, że informacje o prawnym przebiegu
 granicy z sąsiadami, terenami, drogami, liniami energetycznymi
 oraz zabiegami wiodącymi prawnie, informowanie na
 własnym imieniu, mapę, nie będą wyrażone
 skutkiem dorozumianym ewentualnego scharżowania
 prawnych obciążeń, praw, zobowiązań i praw
 podlegających limitacji lokalizacji

Zarząd Gminy Kamień i Mieszkańców
 Kamień, ul. Szkołowska 16, 85-430 Kamień, woj. łódzki
 tel. 52 388 70 65, fax. 52 388 70 65
 NIP 5040013477, KRS 0000234186, REGON 340035950

Uzgodnienie nr /
 Kamień, dnia 10.10.2018 r.
 Uzgodniono / bez uwag / z uwagami: brzoza / wodociągowa / hemolizacyjna
BENIAMIN WIERUSI
ARKADIUSZ WIATKOWSKI
ARKADIUSZ WIATKOWSKI
ARKADIUSZ WIATKOWSKI
ARKADIUSZ WIATKOWSKI
ARKADIUSZ WIATKOWSKI
 Układ się do wykonania robót w tym celu wykonano w terenie, które zostały obrotowane
 we własnym zakresie. W celu ochrony prac należy powierzyć imanie. O planowanym rozpoczęciu
 robót należy powiadomić 10 dni przed rozpoczęciem robót w Kamieniu Król, z zachowaniem 7 dniowego wprzód
 Uzgodnienie jest ważne / niepodważalne w terminie
 2 lat od daty podpisania

PREZES ZARZADU
[Signature]
 Ewa Krawczyk

Stwierdzam zgodność kopii z oryginałem
 mgr inż. **Władysław Euszyński**
 upr. proj. nr UAN-IV-8348/58/TO/86

22

OBJASNIENIA


DROGI

- proj. jezdnia bitumiczna
- istniejąca jezdnia
- proj. paszwin z balu kamiennego
- proj. obeg paszco-owarowy
- proj. chodnik
- proj. ścieżka rowerowa
- proj. paszka z kostki betonowej
- proj. plac
- proj. parking dla sam. osobowych
- proj. plac do odpooczynku dla rowerzystów
- proj. zabudowa autobusowa
- proj. podnoże
- proj. rów przydrożny
- istn. nawierzchnia
- proj. granica rozbiórki drogi
- czasowe zaplecze obiektu dla dowożenia żyzniaków
- istn. granica obiektu

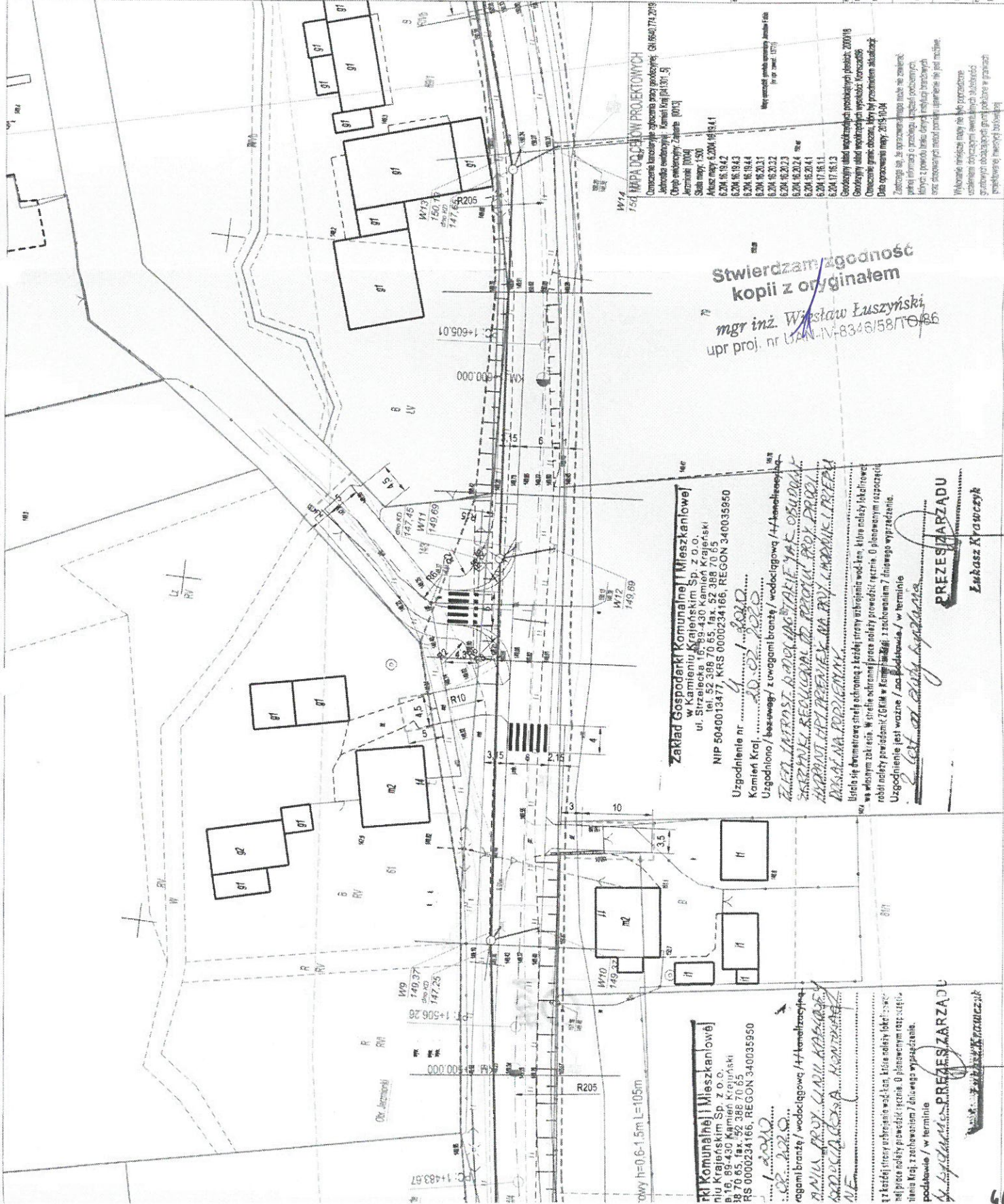
LEGENDA:

- proj. linia kablowa nn
- istn. kabel do demontażu
- istn. linia napowietrzna nn 0,4
- proj. linia napowietrzna nn 0,4
- proj. kanalizacja deszczowa
- proj. wpust deszczowy z przykryciem

SCHEMAT ŁĄCZENIA ARKUSZY



biuro projektowe: ZAKŁAD PROJEKTOWANIA, NADZORU I USŁUG CONSULTINGOWYCH INZDRÓG s.c. Krynki 1, Miastko Łuszyński ul. Chmielowa 104/106, 86-300 Olsztyn tel. 56 46 300 42, biuro@inzdrog.com.pl www.inzdrog.com.pl	
numer: Zarząd Drogowy w Spółnie K. ul. Koronowska 5 89-400 Spaldino Krajeńskie Rozbudowa DP 110TC relacji Zamość - na odcinku od km 0+022 do km 2+4	DROGOWA PROJEKT
numer: zakres opracowania: Uprawnienie nr UAN-10-0546/557/06 Wykaz zadań: projektowanie i nadzór nad wykonaniem robót budowlanych i inżynierskich w zakresie drogowym i inżynierskim w ramach inwestycji: Rozbudowa drogi startowej i inżynierskich do projektowania bez ograniczeń w układzie (drogowym)	
projektant: mgr inż. Wiesław Łuszyński	sprawdzający: mgr inż. Eryka Misiek
opracowały: mgr inż. Krystyna Łuszyńska	
data wydania: 11.05.2016	skala: 1:1



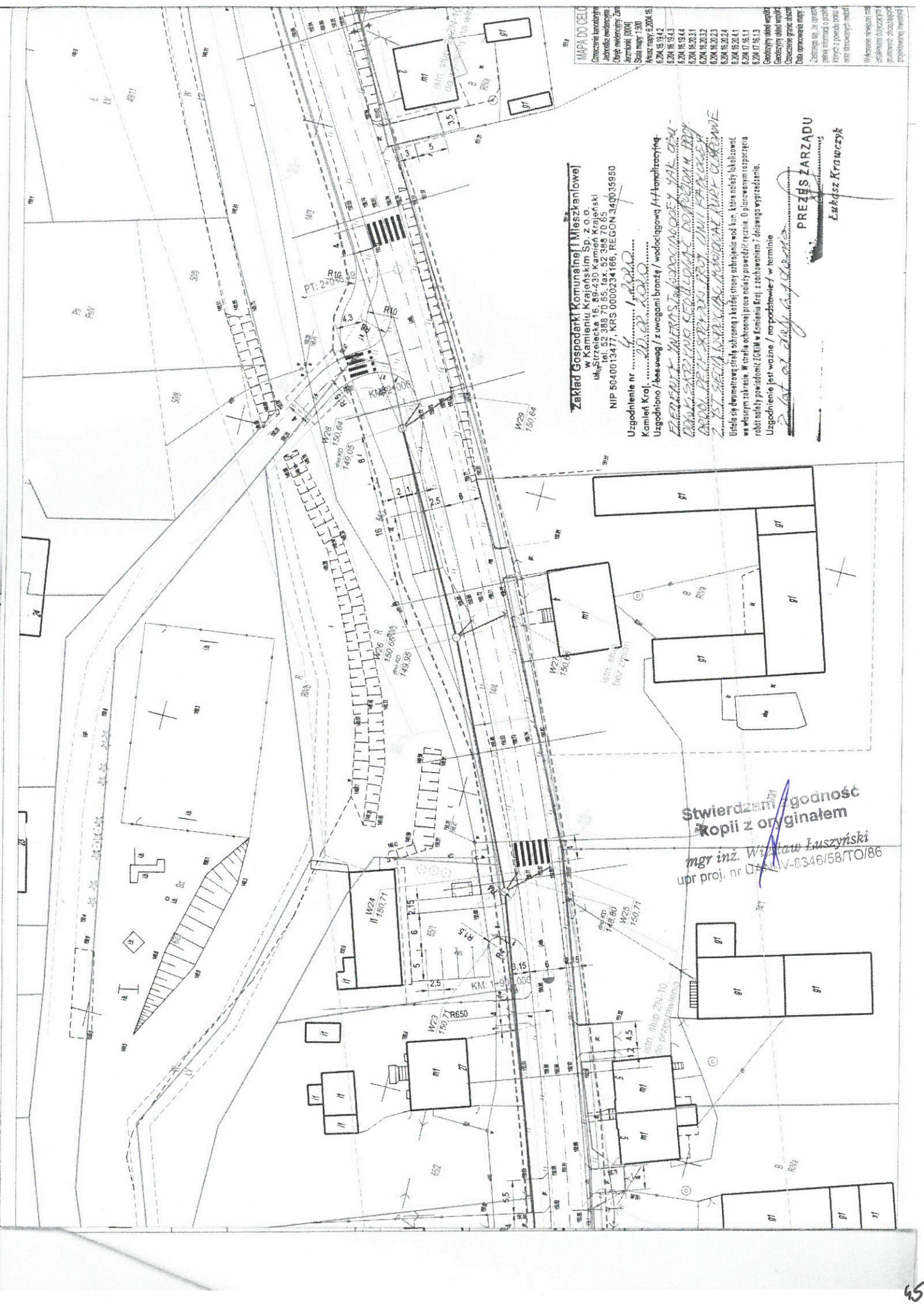
Stwierdzam zgodność kopii z oryginałem
 mgr inż. **Wiesław Łuszyński**
 upr. proj. nr UAN-10-0546/557/06

Zakład Gospodarki Komunalnej i Mieszkanlowej
 w Kamieniu Krajeńskim Sp. z o.o.
 ul. Strzelecka 16, 89-430 Kamień Krajeński
 tel. 52 388 70 65, fax. 52 388 70 65
 NIP 5040013477, KRS 000234166, REGON 34003950

Uzgodnienie nr
 Kamień Kraj.
 Uzgodniono / bezwzględnie / z uwagami branża / wodociągowa / 14 kwietnia 2016 r.
PRZESZARZADU
Łukasz Kruczyk

mi Komunalnej i Mieszkanlowej
 w Kamieniu Krajeńskim Sp. z o.o.
 ul. Strzelecka 16, 89-430 Kamień Krajeński
 tel. 52 388 70 65, fax. 52 388 70 65
 NIP 5040013477, KRS 000234166, REGON 34003950

Uzgodnienie nr
 Kamień Kraj.
 Uzgodniono / bezwzględnie / z uwagami branża / wodociągowa / 14 kwietnia 2016 r.
PRZESZARZADU
Łukasz Kruczyk



MAPA DO CELU

Coachinga lokalizacji	01.01.2007
Adresacja i ewidencja	02.01.2007
Opis i ewidencja	03.01.2007
Plan miejscowy	04.01.2007
Plan miejscowy	05.01.2007
Plan miejscowy	06.01.2007
Plan miejscowy	07.01.2007
Plan miejscowy	08.01.2007
Plan miejscowy	09.01.2007
Plan miejscowy	10.01.2007
Plan miejscowy	11.01.2007
Plan miejscowy	12.01.2007
Plan miejscowy	13.01.2007
Plan miejscowy	14.01.2007
Plan miejscowy	15.01.2007
Plan miejscowy	16.01.2007
Plan miejscowy	17.01.2007
Plan miejscowy	18.01.2007
Plan miejscowy	19.01.2007
Plan miejscowy	20.01.2007
Plan miejscowy	21.01.2007
Plan miejscowy	22.01.2007
Plan miejscowy	23.01.2007
Plan miejscowy	24.01.2007
Plan miejscowy	25.01.2007
Plan miejscowy	26.01.2007
Plan miejscowy	27.01.2007
Plan miejscowy	28.01.2007
Plan miejscowy	29.01.2007
Plan miejscowy	30.01.2007
Plan miejscowy	31.01.2007
Plan miejscowy	32.01.2007
Plan miejscowy	33.01.2007
Plan miejscowy	34.01.2007
Plan miejscowy	35.01.2007
Plan miejscowy	36.01.2007
Plan miejscowy	37.01.2007
Plan miejscowy	38.01.2007
Plan miejscowy	39.01.2007
Plan miejscowy	40.01.2007
Plan miejscowy	41.01.2007
Plan miejscowy	42.01.2007
Plan miejscowy	43.01.2007
Plan miejscowy	44.01.2007
Plan miejscowy	45.01.2007
Plan miejscowy	46.01.2007
Plan miejscowy	47.01.2007
Plan miejscowy	48.01.2007
Plan miejscowy	49.01.2007
Plan miejscowy	50.01.2007
Plan miejscowy	51.01.2007
Plan miejscowy	52.01.2007
Plan miejscowy	53.01.2007
Plan miejscowy	54.01.2007
Plan miejscowy	55.01.2007
Plan miejscowy	56.01.2007
Plan miejscowy	57.01.2007
Plan miejscowy	58.01.2007
Plan miejscowy	59.01.2007
Plan miejscowy	60.01.2007
Plan miejscowy	61.01.2007
Plan miejscowy	62.01.2007
Plan miejscowy	63.01.2007
Plan miejscowy	64.01.2007
Plan miejscowy	65.01.2007
Plan miejscowy	66.01.2007
Plan miejscowy	67.01.2007
Plan miejscowy	68.01.2007
Plan miejscowy	69.01.2007
Plan miejscowy	70.01.2007
Plan miejscowy	71.01.2007
Plan miejscowy	72.01.2007
Plan miejscowy	73.01.2007
Plan miejscowy	74.01.2007
Plan miejscowy	75.01.2007
Plan miejscowy	76.01.2007
Plan miejscowy	77.01.2007
Plan miejscowy	78.01.2007
Plan miejscowy	79.01.2007
Plan miejscowy	80.01.2007
Plan miejscowy	81.01.2007
Plan miejscowy	82.01.2007
Plan miejscowy	83.01.2007
Plan miejscowy	84.01.2007
Plan miejscowy	85.01.2007
Plan miejscowy	86.01.2007
Plan miejscowy	87.01.2007
Plan miejscowy	88.01.2007
Plan miejscowy	89.01.2007
Plan miejscowy	90.01.2007
Plan miejscowy	91.01.2007
Plan miejscowy	92.01.2007
Plan miejscowy	93.01.2007
Plan miejscowy	94.01.2007
Plan miejscowy	95.01.2007
Plan miejscowy	96.01.2007
Plan miejscowy	97.01.2007
Plan miejscowy	98.01.2007
Plan miejscowy	99.01.2007
Plan miejscowy	100.01.2007

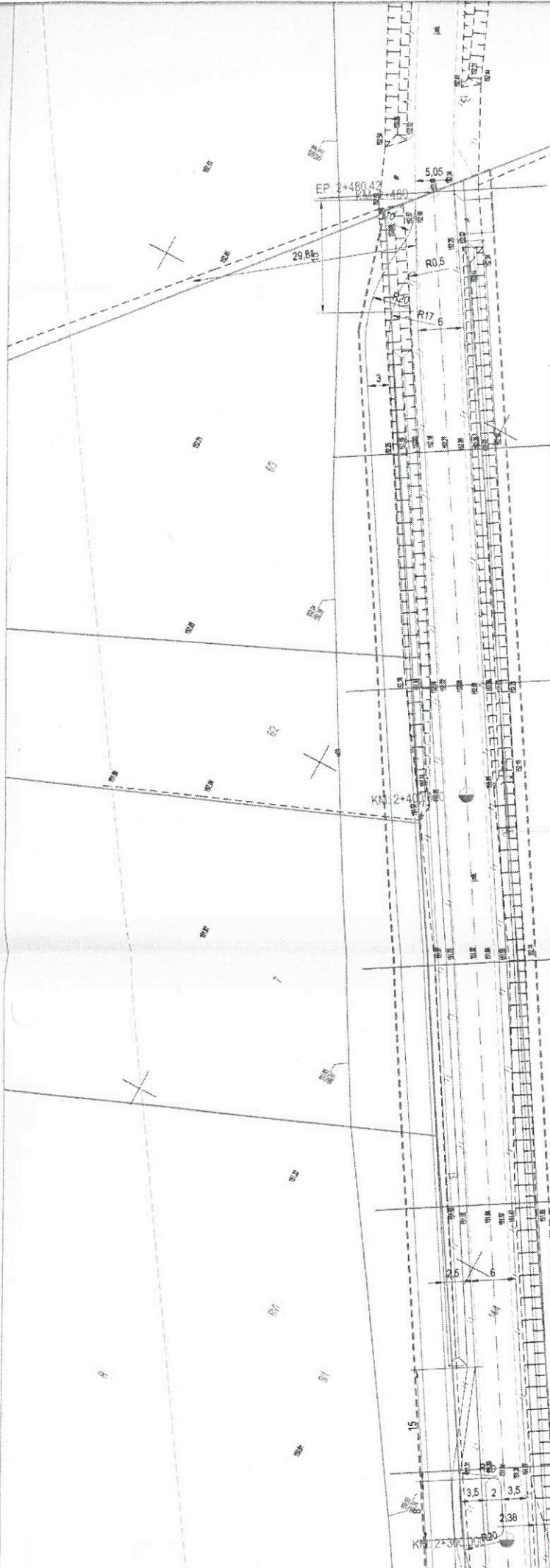
Zarząd Gospodarki Komunalnej (Mieszkaninów)
 w Kamieniu Królewskim Sp. z o.o.
 ul. Słowackiego 18, 25-007 Kamień Królewski
 NIP 5040013477, KRS 0000234166, REGON 140035950

Uzgodnienie nr
 Kamień Król
 Urządzenie / bez uwagi / z uwagami / z uwagami brzoźnymi / wodociągowa / kanalizacyjna

*REDUKCJA SIŁY CIŚNIENIA W WODOCIĄGU
 PRZEKŁADANIA SIŁY CIŚNIENIA W WODOCIĄGU
 WYKONANIE WODOCIECZNEJ
 WYKONANIE KANALIZACYJNEJ*

PREZES Zarządu
Euklesz Kravczyk

Stwierdzam zgodność
 kopii z oryginałem
 mgr inż. Witaw Łuszyński
 upr proj. nr UZ/V-8346/58/TO/86



MAPA DO CELÓW PROJEKTOWYCH
 Omieszczenie kanalizacyjne zaliczania punktu podziemnego: GN 6540.774.20
 Jednostka wykonawcza: Kamień Król (04.301.9)
 Długość linii: 1000 m
 Skala mapy: 1:500
 Akcja mapy: 6.2004.16.04.1
 6.204.16.19.42
 6.204.16.19.44
 6.204.16.20.31
 6.204.16.20.32
 6.204.16.20.33
 6.204.16.20.24
 6.204.16.20.41
 6.204.17.16.11
 6.204.17.16.13

Geograficzny układ współrzędnych osiowych (PK2000)
 Geoidowy układ współrzędnych wysokości (KRS2008)
 Omieszczenie punktu osiowego, który był przedmiotem aktualizacji
 Data opracowania mapy: 2019-04-04

Wskazanie miejsc, które nie były poglądowo uwzględnione przy wyznaczaniu granicy polikabiny w granicach projektowanej sieci kanalizacyjnej

Zakład Gospodarki Komunalnej (Mieszkaninowej)

w Kamieniu Królewskim Sp. z o.o.
 ul. Strzelecka 16, 69-430 Kamień Królewski
 tel. 52 389 70 65, fax 52 389 70 65
 NIP 5040013477, KRS 0000234165, REGON 340035950

Uzgodnienie nr
 Kamień Król,
 Uzgodniono / bez uwag / z uwagami branża / wodociągowa / kanalizacyjna
*EM. ZAPRASZAM DO WYKONANIA PRAC PROJEKTOWYCH
 KANALIZACJI W OBLASCIACH PRACOWNI
 PRACOWNI W OBLASCIACH PRACOWNI
 PRACOWNI W OBLASCIACH PRACOWNI*
 Wykonał:
 w którym opisano: W ystąpił ochronny pracownik prowadzić prace. O planowanym rozpoczęciu robót należy powiadomić ZEMK w Kamieniu Król, z zachowaniem 7 dniowego wyprzedzenia.
 Uzgodnienie jest ważne / niepodstarwa / w terminie

2019-04-04
PREZES ZARZADU
Lukasz Krawczyk

Zakład Gospodarki Komunalnej (Mieszkaninowej)

w Kamieniu Królewskim Sp. z o.o.
 ul. Strzelecka 16, 69-430 Kamień Królewski
 tel. 52 389 70 65, fax 52 389 70 65
 NIP 5040013477, KRS 0000234165, REGON 340035950

Uzgodnienie nr
 Kamień Król,
 Uzgodniono / bez uwag / z uwagami branża / wodociągowa / kanalizacyjna
*PRACOWNI W OBLASCIACH PRACOWNI
 PRACOWNI W OBLASCIACH PRACOWNI
 PRACOWNI W OBLASCIACH PRACOWNI*
 Wykonał:
 w którym opisano: W ystąpił ochronny pracownik prowadzić prace. O planowanym rozpoczęciu robót należy powiadomić ZEMK w Kamieniu Król, z zachowaniem 7 dniowego wyprzedzenia.
 Uzgodnienie jest ważne / niepodstarwa / w terminie

2019-04-04
PREZES ZARZADU
Lukasz Krawczyk

Stwierdzam zgodność kopii z oryginałem
 mgr inż. Wiesław Łuszyński
 upr. proj. nr UA-1-1-8346/58/TO/86



Stwierdzam zgodność
kopi z oryginałem
mgr inż. Wiesław Łuszyński
upr proj. nr UAN-IV-8346/58/TO/86