

Bydgoszcz 04 grudnia 2020 r.

WUOZ.DB.WZN.5152.2.13.2020.ACHB.

**Zarząd Drogowy w Sępólnie Krajeńskim  
ul. Koronowska 5  
89-400 Sępólno Krajeńskie**

W nawiązaniu do pisma w sprawie zaopiniowania inwestycji polegającej na rozbudowie drogi powiatowej nr 1101C relacji Zamarte -gr. woj. (Ciechocin) na odcinku o dłg 2, 48042km zlokalizowanym pomiędzy km 0+022,00 a km 2+502,42 jej przebiegu, Wojewódzki Urząd Ochrony Zabytków w Toruniu Delegatura w Bydgoszczy z konserwatorskiego punktu widzenia **opiniuje pozytywnie** przedmiotową inwestycję.

**opinia konserwatorska nr 1481/2020 z dnia 04.12.2020 r.**

- nad pracami ziemnymi należy zapewnić nadzór archeologiczny, z uwagi na lokalizację inwestycji w strefie „W” ochrony archeologicznej obejmującej udokumentowane i potencjalne stanowiska archeologiczne,

Inwestycja planowana jest w strefach „B” ochrony konserwatorskiej oraz „W” ochrony archeologicznej obejmującej stanowisko archeologiczne ujęte w wojewódzkiej ewidencji zabytków województwa kujawsko-pomorskiego oraz rejon występowania potencjalnych obiektów archeologicznych. Z uwagi na powyższe nad pracami ziemnymi należy zapewnić stały nadzór archeologiczny, gdyż pozwoli to na prawidłową eksplorację, wydobywanie i dokumentację odsłoniętych relikwów w miejscu prowadzonych prac inwestycyjnych.

Jednocześnie informujemy, że pozytywna opinia konserwatorska nie zwalnia inwestora od uzyskania odpowiedniego zezwolenia, od właściwego organu administracji architektoniczno - budowlanej, wymaganego przepisami prawa.

**Podstawa prawna:** *Ustawa o ochronie zabytków i opiece nad zabytkami z dnia 23 lipca 2003r. (Dz. U. nr 282 z 2020 r ze zm.)*

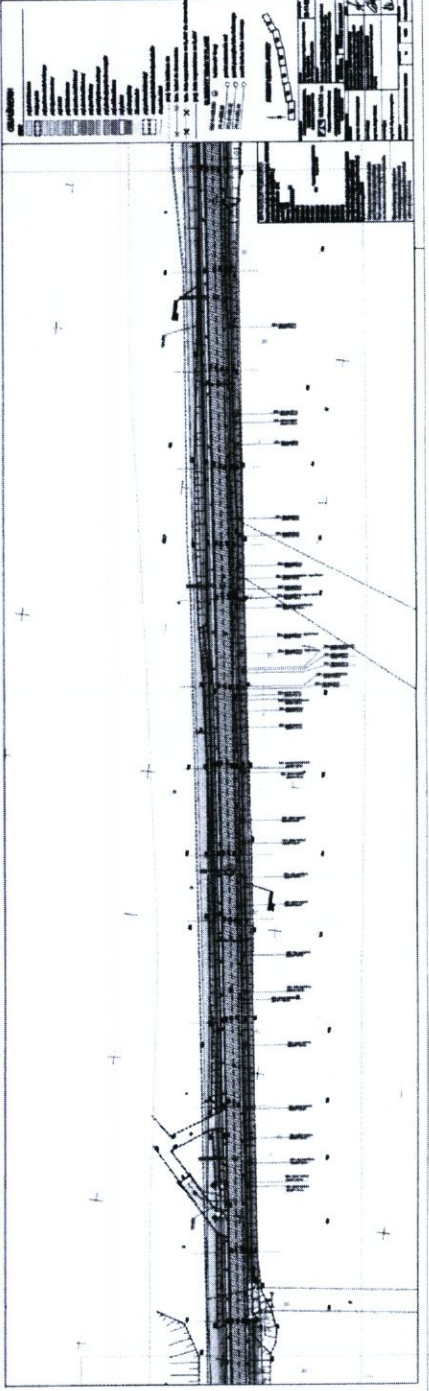
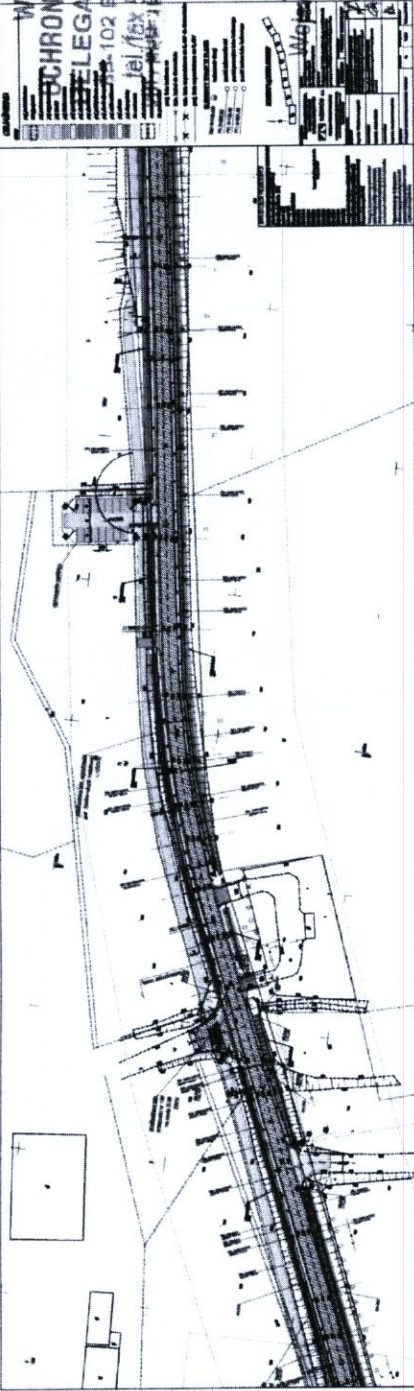
**Otrzymują:**

1. Zakład Projektowania, Nadzoru i Usług Consultingowych  
INŻDRÓG  
ul. Chełmińska 106a/38  
86-300 Grudziądz
1. WUOZ/DB -a/a

Z up. Kujawsko-Pomorskiego  
Wojewódzkiego Konserwatora Zabytków  
Kierownik  
Wydziału Zabytków Nieruchomych

  
mgr Janusz Flemming





WOJEWÓDZKI URZĄD  
 OCHRONY ZABYTKÓW W TORUNIU  
 LEGATURA W BYDGOSZCZY  
 ul. Jezuitów 2  
 85-102 BYDGOSZCZ  
 tel./fax 52 322 49 98, 52 322 44 17  
 e-mail: urzadz@uraz.bydgoszcz.pl

opis - 1481/2020

z dn. 04.12.2020

Z up. Kujawsko-Pomorskiego  
 Wojewódzkiego Konserwatora Zabytków  
 Kierownik  
 Wydziału Zabytków Nieruchomych

Mieczysław Flaming

# GEZ KARTA ADRESOWA ZABYTKU NIERUCHOMEGO

1. Nazwa

**STANOWISKO ARCHEOLOGICZNE**

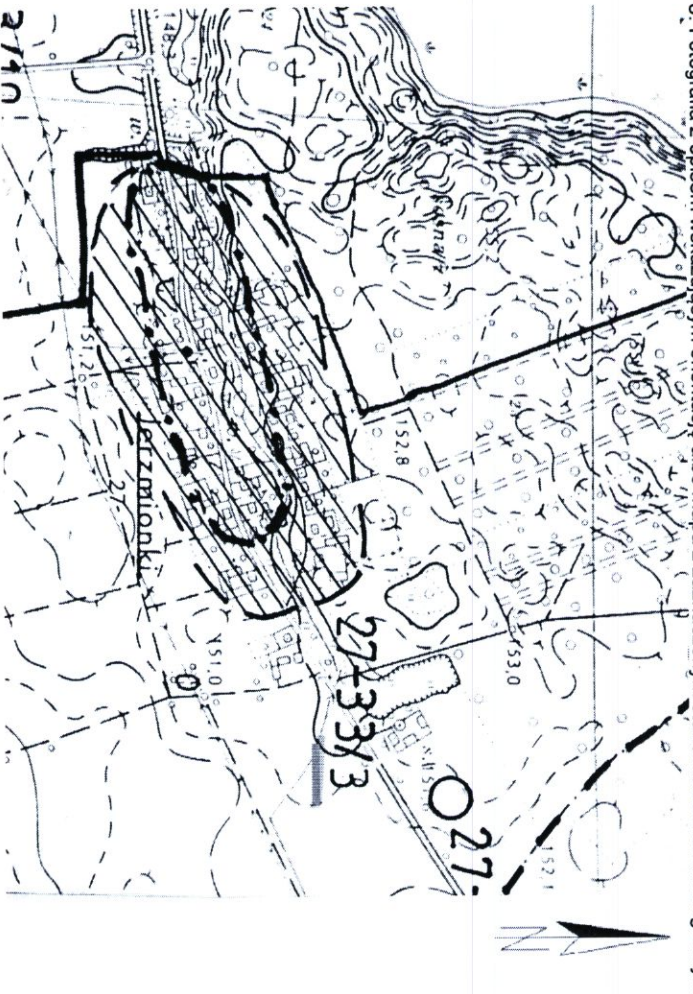
2. Czas powstania

**Czasy nowozytne - osada**

3. Miejscowość

**JERZMIONKI**

8. Fotografia z opisem wskazującym orientację albo mapa z zaznaczonym stanowiskiem archeologicznym



Skala 1:10.000. Dane na podstawie - Archiwum Wojewódzkiego Urzędu Ochrony Zabytków w Bydgoszczy.

4. Adres

**obszar AZP: 27-33**

**nr stan. w miejscowości: 3**

**nr stan. na obszarze AZP: 3**

5. Przynależność administracyjna

**województwo: kujawsko-pomorskie**

**powiat: sępoleński**

**gmina: Kamień Krajeński**

6. Formy ochrony

7. Opracowanie karty (autor, data i podpis)

Judyta Nawrot-Bukowiec

Kornel Bukowiec

RELIKTY Pracownia Archeologiczna

wrzesień 2019 r.





N: 498436.46 X: 639169.99  
M: 373628.37 E: 177970.37



Narodowy Instytut Dziedzictwa

Zawartość mapy

Legenda	Wzrost	Klasyfikacja
	11	Zabrytek przemysłowy (11)
	1	Zespół gospodarczy (1)
	1	Zespół (1)
	1	Kościół rzymskokatolicki (1)
	1	Klasztor (1)
	1	Pałac (1)
	2	Budynki gospodarcze (2)
	1	Budynki przemysłowe (1)
	1	Cmentarz rzymskokatolicki (1)
	1	Cmentarz protestancki (1)
	1	Zieleni komponowana (1)
	12	Zabrytek archeologiczny (12)
	11	Osada (11)
	1	Cmentarzysko (1)

**Historia mapy a plikach CAD:**  
Mapa została wygenerowana przez system GIS, który wykorzystuje dane z bazy danych. W przypadku zmiany danych w bazie danych, mapa zostanie zaktualizowana. W przypadku zmiany danych w bazie danych, mapa zostanie zaktualizowana. W przypadku zmiany danych w bazie danych, mapa zostanie zaktualizowana.

