


**LEGENDA:**

- proj. linia kablowa nn
- istn. kabel do demontażu
- proj. rura ochronna na kablu
- istn. linia napowietrzna nn 0,4kV do demontażu
- proj. linia napowietrzna nn 0,4kV

Potwierdzam zgodność mapy d/c projektowych w zakresie symboli, znaków, treści oraz skali  
 projektant mgr inż. Jakub Paczkowski



© ENEA Operator Sp. z o.o.  
 008120  
 Uzg. nr: .....  
 podpis: uzgadniajacego

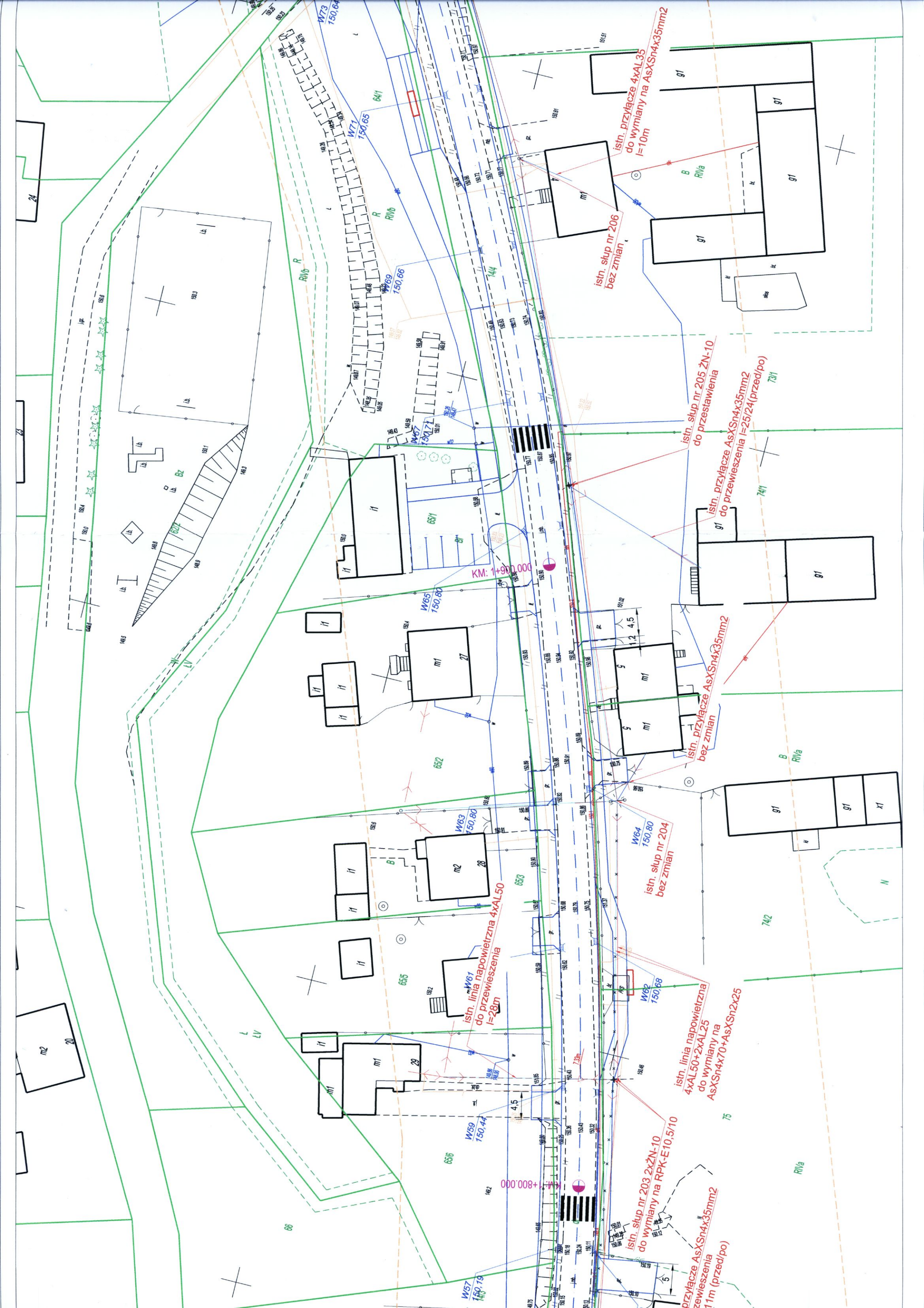
biuro projektowe: <b>ZAKŁAD PROJEKTOWANIA,          NADZORU I USŁUG          CONSULTINGOWYCH</b>  KRYSZYŃSKI WIESŁAW LUSZCZYŃSKI ul. Chemika 106A/8 86-300 Gruzdziej tel/fax: (059) 463394 inchoz@inchoz.pl	inwestor: Zarząd Drogowy w Sepólnie Krajeńskim ul. Koronowska 5 89-400 Sepólno Krajeńskie	data projektu: 19-11-02
	tytuł projektu: Rozbudowa drogi powiatowej nr 1101C na odcinku od skrzyżowania z drogą krajową nr 25 do granicy województwa	branża projektu: ELEKTRYCZNA
projektant: mgr inż. Jakub Paczkowski	numer i zakres uprawnień: Uprawnienia nr KUP/0077/PWOE/10 do projektowania bez ograniczeń w specjalności instalacyjnej w zakresie sieci, instalacji i urządzeń elektrycznych i elektroenergetycznych	podpis:
sprawdzający: inż. Zdzisław Paczkowski	uprawnienia nr GP.17.942/128/TO/91.92 do projektowania bez ograniczeń w specjalności instalacyjnej w zakresie sieci, instalacji i urządzeń elektrycznych i elektroenergetycznych	data rysunku: 1e
tytuł rysunku: PROJEKT ZAGOSPODAROWANIA TERENU	nr rysunku: 1e	data rysunku: marzec 2020

**MAPA DOCELOWYCH PROJEKTOWYCH**

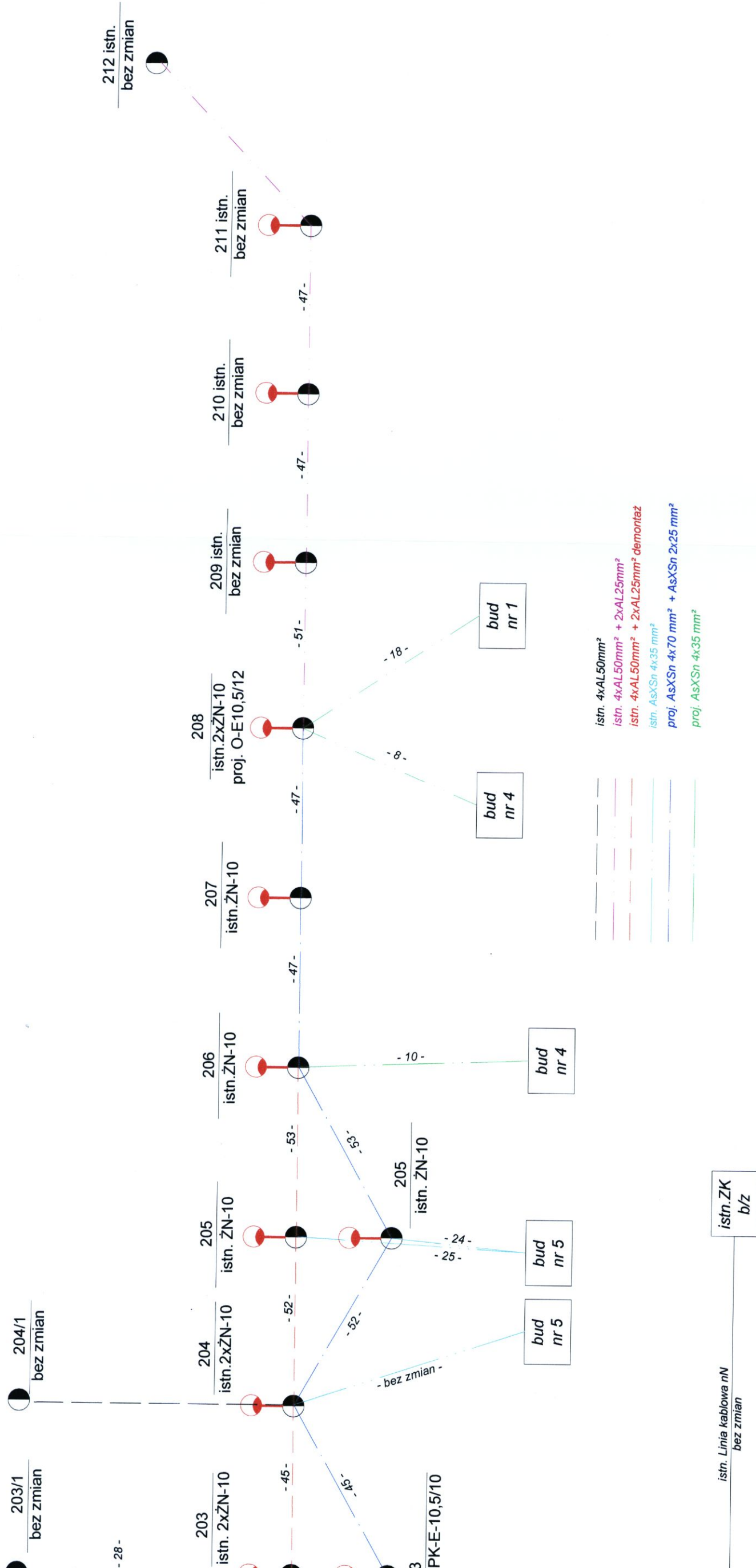
Opis: Czynności i dane niezbędne do wykonania prac geodezyjnych: GN.6640.774.2019  
 Jednostka ewidencyjna: Kąkolice Kraje [041301\_5]  
 Obręb ewidencyjny: Zamane [0013]  
 Jazdźwiłki 10004  
 Skala mapy: 1:500  
 Artyst. mapy: 6.2004.16.19.4.1  
 6.204.16.19.4.2  
 6.204.16.19.4.3  
 6.204.16.19.4.4  
 6.204.16.20.3.1  
 6.204.16.20.3.2  
 6.204.16.20.2.3  
 6.204.16.20.2.4  
 6.204.16.20.4.1  
 6.204.17.16.1.1  
 6.204.17.16.1.3  
 Mapa sporządzona zgodnie z rozporządzeniem Ministra Rolnictwa i Gospodarki Żywnościowej z dnia 12.04.2004 r. (Dz. Urz. nr 40, poz. 3771)

Geodezyjny układ współrzędnych: pruskich polskich: 200018  
 Czynności geodezyjne: Kroszadź 86  
 Czynności granic obszarów, który był przedmiotem aktualizacji:  
 Data opracowania mapy: 2019-10-04

Zastrzeżenie: Mapa może nie zawierać pełnej informacji o przebiegu urządzeń podziemnych, których z powodu braku danych instalacji branżowych oraz stosowanych metod pomiaru ujawnienie nie jest możliwe.  
 Wykonanie niniejszej mapy nie było poprzedzone ustaleniami dotyczącymi ewentualnych służebności granicznych obciążających grunty położone w granicach projektowanej inwestycji budowlanej







© ENEA Operator Sp. z o.o.  
Uzg. nr: 008/20  
podlega uzgodnieniu

Biuro projektowe: <b>ZAKŁAD PROJEKTOWANIA,          NADZORU I USŁUG          CONSULTINGOWYCH</b>  KRYSZYNA I WESŁAW ŁUSZYŃSCY adres: ul. Chemiczna 106a/38 68-300 Głuchów tel/fax: (056) 4653194 inzdrog@republika.pl funkcja, imię i nazwisko	inwestor: Zarząd Drogowy w Śepólnie Krajeńskim ul. Koronowska 5 89-400 Śepólno Krajeńskie	znak projektu: 19-11-02
	tytuł projektu: Rozbudowa drogi powiatowej nr 1101C na odcinku od skrzyżowania z drogą krajową nr 25 do granicy województwa	stadium projektu: <b>ELEKTRYCZNA PROJEKT BUDOWLANY</b>
projektant: mgr inż. Jakub Paczkowski	numer i zakres uprawnień: Uprawnienia nr KUP/0077/PWOE/10 do projektowania bez ograniczeń w specjalności instalacyjnej w zakresie sieci, instalacji i urządzeń elektrycznych i elektroenergetycznych	podpis:
sprawdzający: inż. Zdzisław Paczkowski	Uprawnienia nr GP.1.7342/128/TO/01-02 do projektowania bez ograniczeń w specjalności instalacyjnej w zakresie sieci, instalacji i urządzeń elektrycznych i elektroenergetycznych	podpis:
tytuł rysunku: SCHEMAT KOLIZJI	skala rysunku: 2	data rysunku: marzec 2020

