









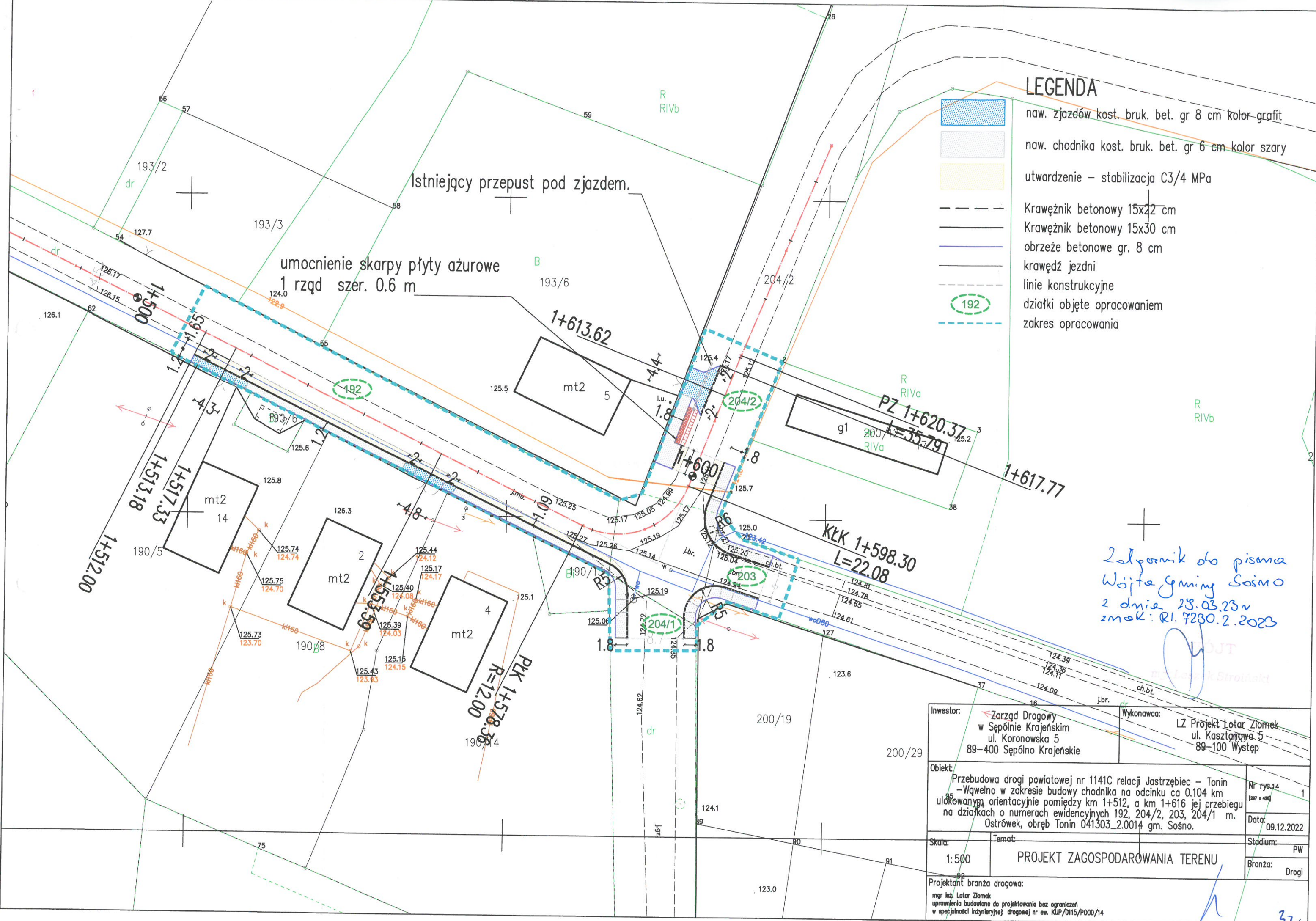


LEGENDA

-  naw. zjazdów kost. bruk. bet. gr 8 cm kolor-grafit
-  naw. chodnika kost. bruk. bet. gr 6 cm kolor szary
-  utwardzenie - stabilizacja C3/4 MPa
-  Krawężnik betonowy 15x22 cm
-  Krawężnik betonowy 15x30 cm
-  obrzeże betonowe gr. 8 cm
-  krawędź jezdni
-  linie konstrukcyjne
-  działki objęte opracowaniem
-  zakres opracowania



*Zaloznik do pisma
Wójta Gminy Sośno
z dnia 28.03.23 r
znak: RI. 7230.2.2023*

*WZDT
mgr inż. Łotar Ziomek*

Inwestor: Zarząd Drogowy w Sępólnie Krajeńskim ul. Koronowska 5 89-400 Sępólno Krajeńskie		Wykonawca: LZ Projekt Łotar Ziomek ul. Kasztanowa 5 89-100 Występ	
Obiekt: Przebudowa drogi powiatowej nr 1141C relacji Jastrzębiec - Tonin - Wąwelo w zakresie budowy chodnika na odcinku ca 0.104 km ulokowanym orientacyjnie pomiędzy km 1+512, a km 1+616 jej przebiegu na działkach o numerach ewidencyjnych 192, 204/2, 203, 204/1 m. Ostrówek, obręb Tonin 041303_2.0014 gm. Sośno.			Nr rys. 14 [2022 x 420] 1
Skala: 1:500			Stadium: PW
Temat: PROJEKT ZAGOSPODAROWANIA TERENU			Branża: Drogi
Projektant branża drogową: mgr inż. Łotar Ziomek uprawnienia budowlane do projektowania bez ograniczeń w specjalności inżynierskiej drogowej nr ew. KUP/0115/P000/14			