











Istniejący przepust pod zjazdem.

umocnienie skarpy płyty ażurowe
1 rzqd szer. 0.6 m

LEGENDA

-  naw. zjazdów kost. bruk. bet. gr 8 cm kolor-granit
-  naw. chodnika kost. bruk. bet. gr 6 cm kolor szary
-  utwardzenie – stabilizacja C3/4 MPa
-  Krawężnik betonowy 15x22 cm
-  Krawężnik betonowy 15x30 cm
-  obrzeże betonowe gr. 8 cm
-  krawędź jezdni
-  linie konstrukcyjne
-  działki objęte opracowaniem
-  zakres opracowania

Projektant: branża drogowca:		Skala: 1:500	
mgr inż. Łotar Ziomek uprawnienia budowlane do projektowania bez ograniczeń w specjalności inżynierskiej drogowej nr ew. KIP/015/P000/14		Temat: PROJEKT ZAGOSPODAROWANIA TERENU	
Inwestor: Zarząd Drogowy w Sepólnie Krajeńskim ul. Koronowska 5 89-400 Sepólno Krajeńskie		Wykonawca: LZ Projekt Łotar Ziomek ul. Kaszlagowa 5 89-100 Występ	
Objekt: Przebudowa drogi powiatowej nr 1141C relacji Jastrzębiec – Tonin – Wysełno w zakresie budowy chodnika na odcinku ca 0,104 km ulokowanego orientacyjnie pomiędzy km 1+512, a km 1+616 jej przebiegu na działkach o numerach ewidencyjnych 192, 204/2, 203, 204/1 m. Ostrówek, obręb Tonin 041303_2.0014 gm. Sosno.		Nr rys. 14 1 Data: 09.12.2022	
Projektant: Branża: Drogowa		Skala: PW	