

2017
DZ
EK
NETIA
08.05.2017.



Netia SA
02-822 Warszawa, ul. Poleczki 13
Adres do korespondencji:
Netia SA
Dział Utrzymania
Infrastruktury Sieciowej
Okręg Północ
ul. Grunwaldzka 229
85-438 Bydgoszcz
tel. +48 22 352 66 76
fax +48 22 352 66 66

Bydgoszcz, dnia 21.07.2017r.



Zarząd Drogowy w Sępólnie Krajeńskim
ul. Koronowska 5
89-400 Sępólno Krajeńskie

Nasz znak: **DUU-U-060/17/AG**

Wasz znak: pismo z dnia 23.03.2017

UZGODNIENIE

Dotyczy: Uzgodnienie projektu zagospodarowania terenu, dotyczącego: „Przebudowa DP nr 1116C relacji [Stare Gronowo] – gr. Woj. – Piaseczno, na odcinku zlokalizowanym pomiędzy km 11 hm 6, a km 12+349 jej przebiegu, w zakresie budowy chodnika w m. Piaseczno, gm. Sępólno Krajeńskie”

W odpowiedzi na Państwa pismo otrzymane w dniu 27.03.2017 Dział Utrzymania Infrastruktury Sieciowej Netia S.A. informuje, że w obszarze projektowanego chodnika w m. Piaseczno gm. Sępólno Krajeńskie nie posiada własnej infrastruktury telekomunikacyjnej i uzgadnia projekt zagospodarowania terenu – **bez uwag**

Z poważaniem
Przedstawiciel Netia S.A.

Andrzej Grycmacher

Załączniki:

1. Projekt zagospodarowania terenu rys. 1.1 + 1.2 – 1 egz.



OBJAŚNIENIA

DROGI

-  proj. jezdnia z kostki betonowej
-  proj. parking z kostki betonowej
-  proj. zjazd z kostki bet.
-  proj. chodnik z kostki bet.
-  proj. chodnik wzmocniony z kostki bet.
-  proj. umocnieni skarpy płytami ażurowymi
-  proj. trawnik
-  regulacja istn. rowu przydrożnego
-  ściek podchodnikowy wg KPED 01.30
-  proj. bariera U-11a
-  istn. drzewo do wycinki
-  ściek korytkowy szer. 25cm
-  korytko ściekowe na zjazdach
-  korytko krakowskie wg KPED 01.13
-  mur oporowy
-  granica pasa drogowego






Netia S.A.
 ul. Poleczki 13, 02-822 Warszawa
 Załącznik do pisma
 Nr Dm-UDGO/17/AG
 z dnia 21.04.2017

Przedstawiciel Netia S.A.

Andrzej Grycmacher

Potwierdzam zgodność mapy d/c projektowych w zakresie symboli, znaków, treści oraz skali
 projektant mgr inż. Wiesław Łuszyński
 UAN-IV-8346/58/TO/86
 do projektowania bez ograniczeń w specjalności konstrukcyjno-inżynierskiej w zakresie dróg, lotniskowych dróg startowych i manipulacyjnych

biuro projektowe: ZAKŁAD PROJEKTOWANIA, NADZORU I USŁUG CONSULTINGOWYCH		inwestor: Zarząd Dróg w Sepólnie Krajeńskim ul. Koronowska 5 89-400 Sepólno Krajeńskie		znak projektu: 16-17	
tytuł projektu: INZDRÓG s.c. Krystyna i Wiesław Łuszyńscy adres biura: ul. Chelmińska 106A/38, 86-300 Grudziądz tel/fax: (056) 4638042, biuro@inzdrog.com.pl NIP: 876-15-14-389		branża projektu: DROGOWA		stadium projektu: PROJEKT BUDOWLANY	
funkcja, imię i nazwisko projektant mgr inż. Wiesław Łuszyński		numer i zakres uprawnień Uprawnienia nr UAN-IV-8346/58/TO/86 do projektowania bez ograniczeń w specjalności konstrukcyjno-inżynierskiej w zakresie dróg, lotniskowych dróg startowych i manipulacyjnych		podpis 	
sprawdzający mgr inż. Edyta Misiak		Uprawnienia nr KUP/0134/POOD/09 do projektowania bez ograniczeń w specjalności drogowej		podpis 	
opracowujący mgr inż. Krystyna Łuszyńska				podpis 	
tytuł rysunku: PROJEKT ZAGOSPODAROWANIA TERENU		nr rysunku: 1.1		skala rysunku: 1:500	
				data rysunku: grudzień 2016	

OBJAŚNIENIA

DROGI

-  proj. jezdnia z kostki betonowej
-  proj. parking z kostki betonowej
-  proj. zjazd z kostki bet.
-  proj. chodnik z kostki bet.
-  proj. chodnik wzmocniony z kostki bet.
-  proj. umocnieni skarpy płytami ażurowymi
-  proj. trawnik
-  regulacja istn. rowu przydrożnego
-  ściek podchodnikowy wg KPED 01.30
-  proj. bariera U-11a
-  istn. drzewo do wycinki
-  ściek korytkowy szer. 25cm
-  korytko ściekowe na zjazdach

-  korytko krakowskie wg KPED 01.13
-  mur oporowy
-  granica pasa drogowego






Netia S.A.
 ul. Poleczki 13, 02-822 Warszawa
 Załącznik do pisma
 Nr Dum-0-060/17/AG
 z dnia 21.04.2017

Przedstawiciel Netia S.A.

 Andrzej Grycmacher

Potwierdzam zgodność mapy d/c projektowych w zakresie symboli, znaków, treści oraz skali
 projektant mgr inż. Wiesław Łuszyński
 UAN-IV-8346/58/TO/86
 do projektowania bez ograniczeń w specjalności konstrukcyjno-inżynierskiej w zakresie dróg, lotniskowych dróg startowych i manipulacyjnych

biuro projektowe: ZAKŁAD PROJEKTOWANIA, NADZORU I USŁUG CONSULTINGOWYCH	inwestor: Zarząd Dróg w Sepólnie Krajeńskim ul. Koronowska 5 89-400 Sepólnie Krajeńskie	znak projektu: 16-17
tytuł projektu: Przebudowa DP nr 1116C od km 11+600 do 12+349 - budowa chodnika w Piaseczno		
Krystyna i Wiesław Łuszyński adres biura: ul. Chelmińska 106A/38, 86-300 Gudziszki tel/fax: (056) 4638042, biuro@inzdrog.com.pl NIP: 876-15-14-389		
branża projektu: DROGOWA		stadium projektu: PROJEKT BUDOWLANY
funkcja, imię i nazwisko projektant mgr inż. Wiesław Łuszyński	numer i zakres uprawnień Uprawnienia nr UAN-IV-8346/58/TO/86 do projektowania bez ograniczeń w specjalności konstrukcyjno-inżynierskiej w zakresie dróg, lotniskowych dróg startowych i manipulacyjnych	podpis 
sprawdzający mgr inż. Edyta Misiak	Uprawnienia nr KUP/0134/POOD/09 do projektowania bez ograniczeń w specjalności drogowej	
opracowujący mgr inż. Krystyna Łuszyńska		
tytuł rysunku: PROJEKT ZAGOSPODAROWANIA TERENU	nr rysunku: 1.2	skala rysunku: 1:500 data rysunku: grudzień2016