


Polska Spółka Gazownictwa sp. z o.o.
Oddział Zakład Gazowniczy w Bydgoszczy
ul. Jagiellońska 42, 85-097 Bydgoszcz
tel. 52 328 51 01, faks 52 328 51 02

Dział Zarządzania Majątkiem Sieciowym
ul. Jagiellońska 42, 85-097 Bydgoszcz
uzgodnienia.bydgoszcz@psgaz.pl



UZGODNIENIE NR 2581/BR/ZTI/2017
z dnia: 2017-05-16

Zadanie: Przebudowa DP nr 1116 C od km 11+600 do 12+349, budowa chodnika

Opracowanie: Projekt zagospodarowania terenu

Miejscowość: Piaseczno (gm. Sępólno Krajeńskie)

Adres: Stare Gronowo - granice województwa, dz. nr 85

Projektant: Wiesław Łuszyński, upr. nr: UAN-IV-8346/58/TO/86

Inwestor: Zarząd Dróg w Sępólnie Krajeńskim Koronowska 5 89-400 Sępólno Krajeńskie

Opracowanie jw. UZGADNIA SIĘ.

Warunki uzgodnienia zawarto na drugiej stronie.

2581/BR/ZTI/2017

Warunki uzgodnienia:

1. Rozpoczęcie robót należy zgłosić pisemnie, w siedzibie właściwej, dla terenu inwestycji, Gazowni, nie później niż 7 dni przed planowanym terminem ich rozpoczęcia.
2. W przypadku natrafienia na niezainwentaryzowaną sieć gazową należy wstrzymać prace i niezwłocznie powiadomić właściwą, dla terenu inwestycji, Gazownię.
3. Wszelkie uszkodzenia sieci gazowej Inwestor i Wykonawca zobowiązani są usunąć własnym kosztem i staraniem. Inwestor/Wykonawca w związku z uszkodzeniem, ponosi odpowiedzialność z tytułu szkody wynikowej poniesionej przez Polską Spółkę Gazownictwa sp. z o.o. Oddział Zakład Gazowniczy w Bydgoszczy. O uszkodzeniu sieci gazowej sprawca zobowiązany jest niezwłocznie powiadomić Pogotowie Gazowe tel. nr 992.
4. Istniejącą sieć gazową naniesiono orientacyjnie. Szczegółowy przebieg trasy sieci gazowej należy uzyskać na podstawie przekopów kontrolnych.
5. Zachować wymagane normami odległości w pionie i poziomie od czynnych i projektowanych sieci gazowych.
6. Zachować przykrycie sieci gazowej 0,8 do 1,2 m.
7. Nad siecią gazową w pasie 2m /1m w każdą stronę/ nie stosować nawierzchni betonowej zbrojonej.
8. Wpusty uliczne należy lokalizować w odległości min. 0,5 m od sieci gazowej.
9. Dokonać regulacji skrzynek armatury gazowej do projektowanego poziomu terenu.
10. Krawężniki należy lokalizować w odległości min. 0,5 m. od sieci gazowej. W przypadku konieczności lokalizacji na trasie gazociągu, krawężniki należy montować na ławie tłuczniowej z wyłączeniem odcinków, na których występuje armatura gazowa typu zasuw, kurki.
11. W rejonie czynnych sieci gazowych roboty ziemne prowadzić systemem ręcznym, nie składować mas ziemi i materiałów, nie pracować sprzętem ciężkim.
12. Kolizje z sieciami gazowymi należy rozwiązać w ramach nadzoru autorskiego lub inwestorskiego w oparciu o obowiązujące normy i przed zasypaniem zgłosić powyższe do sprawdzenia i odbioru technicznego u dostawcy gazu.
13. Jeżeli zakres przedmiotowej inwestycji wymusi przebudowę istniejącej sieci gazowej, to warunkiem przystąpienia z naszej strony do odbioru końcowego, będzie wykonanie powyższego na podstawie opracowanego projektu budowlano-wykonawczego, sporządzonego w oparciu o wydane na wniosek Inwestora, warunki przebudowy infrastruktury gazowej.
14. Przedłożone mapy, potwierdzone pieczęcią PSG stanowią integralną część uzgodnienia.
15. Uzgodnienie jest ważne przez okres 24 miesięcy od daty jego wydania.

 Dział Zarządzania Sieciami Sieciowym

Pieczęćka i podpis:





Robert Adamczak

Osoba do kontaktu: Ryszard Woźniak (ryszard.wozniak@psgaz.pl)

2581/BR/ZTI/2017

Potwierdzam zgodność mapy d/c projektowych w zakresie symboli, znaków, treści oraz skali

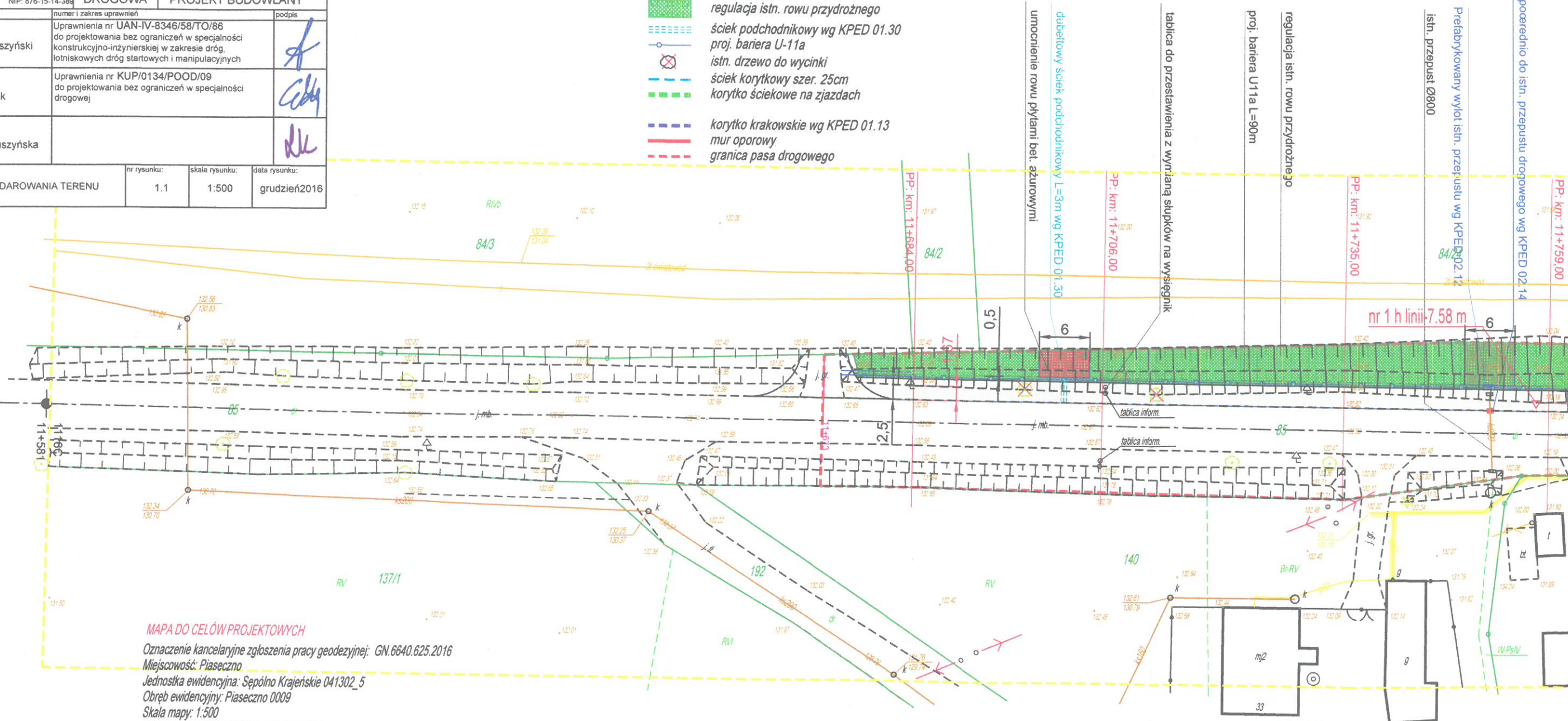
projektant mgr inż. Wiesław Łuszyński
UAN-IV-8346/58/TO/86
do projektowania bez ograniczeń w specjalności konstrukcyjno-inżynierskiej w zakresie dróg, lotniskowych dróg startowych i manipulacyjnych

Biuro projektowe: ZAKŁAD PROJEKTOWANIA, NADZORU I USŁUG CONSULTINGOWYCH  Krystyna i Wiesław Łuszyńscy adres biura: ul. Chełmińska 106A/38, 85-300 Grudziądz tel/fax: (056) 4638042, biuro@inzdrog.com.pl NIP: 876-15-14-389		Inwestor: Zarząd Dróg w Sępólnie Krajeńskim ul. Koronowska 5 89-400 Sępólno Krajeńskie	znak projektu: 16-17
Tytuł projektu: Przebudowa DP nr 1116C od km 11+600 do 12+349 - budowa chodnika w . Piaseczno		branża projektu: DROGOWA stadium projektu: PROJEKT BUDOWLANY	
funkcja, imię i nazwisko projektant mgr inż. Wiesław Łuszyński	numer i zakres uprawnień Uprawnienia nr UAN-IV-8346/58/TO/86 do projektowania bez ograniczeń w specjalności konstrukcyjno-inżynierskiej w zakresie dróg, lotniskowych dróg startowych i manipulacyjnych	podpis 	
sprawdzający mgr inż. Edyta Misiak	Uprawnienia nr KUP/0134/POOD/09 do projektowania bez ograniczeń w specjalności drogowej	podpis 	
opracowujący mgr inż. Krystyna Łuszyńska		podpis 	
tytuł rysunku: PROJEKT ZAGOSPODAROWANIA TERENU	nr rysunku: 1.1	skala rysunku: 1:500	data rysunku: grudzień 2016

OBJAŚNIENIA

DROGI

-  proj. jezdnia z kostki betonowej
-  proj. parking z kostki betonowej
-  proj. zjazd z kostki bet.
-  proj. chodnik z kostki bet.
-  proj. chodnik wzmocniony z kostki bet.
-  proj. umocnienia skarpy płytami ażurowymi
-  proj. trawnik
-  proj. poszerzenie jezdni
-  proj. pobocze gruntowe
-  regulacja istn. rowu przydrożnego
-  ściek podchodnikowy wg KPED 01.30
-  proj. bariera U-11a
-  istn. drzewo do wycinki
-  ściek korytkowy szer. 25cm
-  korytko ściekowe na zjazdach
-  korytko krakowskie wg KPED 01.13
-  mur oporowy
-  granica pasa drogowego



MAPA DO CELÓW PROJEKTOWYCH
 Oznaczenie kancelaryjne zgłoszenia pracy geodezyjnej: GN.6640.625.2016
 Miejscowość: Piaseczno
 Jednostka ewidencyjna: Sępólno Krajeńskie 041302_5
 Obręb ewidencyjny: Piaseczno 0009
 Skala mapy: 1:500
 Arkusz mapy: 344.132.203.4, 344.132.204.1,
 344.132.204.2, 344.132.204.3, 344.132.204.4
 Geodezyjny układ współrzędnych prostokątnych płaskich: 1965 strefa 3
 Geodezyjny układ współrzędnych wysokości: Amsterdam
 Oznaczenie granic obszaru, który był przedmiotem aktualizacji:
 Data opracowania mapy: 2016-11-16

podpis geodety uprawnionego

Zastrzeżenie: Za opracowanie mapy może nie zawierać pełnej informacji o osobliwych, uciążliwych, szkodliwych, których z powodu braku danych istnieją brzoźnych oraz szkodliwych metod pomiaru upewnienie nie jest możliwe.

Wykonanie niniejszej mapy nie było poprzedzone ustaleniami dotyczącymi ewentualnych słabotności gruntowych obszarów, których granice nie zostały uwzględnione w granicach projektowanej inwestycji budowlanej.

5986050.00
3534930.00

Mapę sporządził geodeta Tomasz Kozak

Polska Spółka Gazownictwa sp. z o.o.
 ul. M. Koszrzaka 25, 01-224 Warszawa
 Oddział Zakład Ciepłowni w Bydgoszczy
 Dział Zarządzenie Majałkiem Słociwym
 ul. Jagiellońska 42, 85-097 Bydgoszcz
 tel. 52 328 51 01, fax: 52 328 51 02
 NIP 525 24 98 411
 KRS 0000374001 REGON 142739519
 2017r.unik do uzgodnienia
 2581/BR/271/2017
 z dnia 16.05.2017
 oryginalna sieć gazowa
 większego średnicy

OBJAŚNIENIA

DROGI

-  proj. jezdnia z kostki betonowej
-  proj. parking z kostki betonowej
-  proj. zjazd z kostki bet.
-  proj. chodnik z kostki bet.
-  proj. chodnik wzmocniony z kostki bet.
-  proj. umocnienie skarpy płytami ażurowymi
-  proj. trawnik
-  proj. poszerzenie jezdni
-  proj. pobocze gruntowej
-  regulacja istn. rowu przydrożnego
-  ściek podchodnikowy wg KPED 01.30
-  proj. bariera U-11a
-  istn. drzewo do wycinki
-  ściek korytkowy szer. 25cm
-  korytko ściekowe na zjazdach
-  korytko krakowskie wg KPED 01.13
-  mur oporowy
-  granica pasa drogowego

MAPA DO CELÓW PROJEKTOWYCH

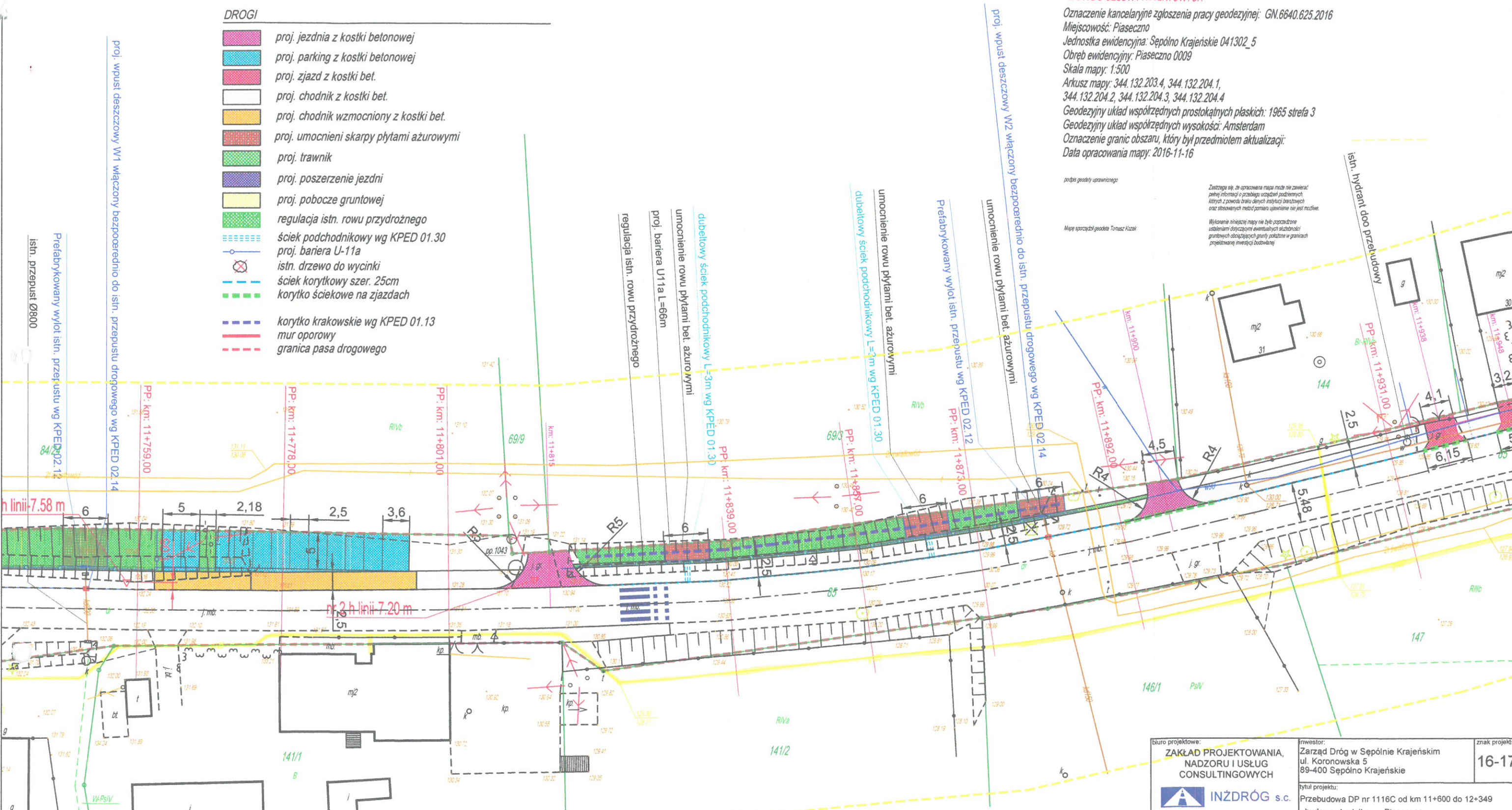
Oznaczenie kancelaryjne zgłoszenia pracy geodezyjnej: GN.6640.625.2016
 Miejscowość: Piaseczno
 Jednostka ewidencyjna: Sępólno Krajeńskie 041302_5
 Obręb ewidencyjny: Piaseczno 0009
 Skala mapy: 1:500
 Arkusz mapy: 344.132.203.4, 344.132.204.1,
 344.132.204.2, 344.132.204.3, 344.132.204.4
 Geodezyjny układ współrzędnych prostokątnych płaskich: 1965 strefa 3
 Geodezyjny układ współrzędnych wysokości: Amsterdam
 Oznaczenie granic obszaru, który był przedmiotem aktualizacji:
 Data opracowania mapy: 2016-11-16

podpis geodety uprawniającego

Zastrzeżenie: Za opracowaną mapę może nie zawierać pełnej informacji o przebiegu urządzeń podziemnych, których zlokalizacja wynika z planów sytuacyjnych oraz składowanych metrycz pomiarów wykonanych nie jest możliwe.

Mapę sporządził geodeta Tomasz Kozak

Wykonanie niniejszej mapy nie było poprzedzone ustaleniem dotychczas ewentualnych służbności gruntowych obciążających grunty położone w granicach projektowanej inwestycji budowlanej.







Polska Spółka Gazownictwa sp. z o.o.
 ul. Wł. Kępczyńska 25, 01-224 Warszawa
 Oddział Zakład Gazownictwa w Bydgoszczy
 Biuro Zarządzające Majątkiem Sieciowym
 ul. Jagiellońska 42, 85-097 Bydgoszcz
 tel. 52 328 51 01, fax: 52 328 51 02
 NIP 525 24 95 411
 KRS 0000374001 REGON 142739519

*zobowiązanie do uzgodnienia
 25.01/BR/271/2017
 z dnia 16.05.2017
 o wyznaczeniu linii pasa drogowego
 w/w ulicy*

Potwierdzam zgodność mapy d/c projektowych w zakresie symboli, znaków, treści oraz skali

projektant mgr inż. Wiesław Łuszyński
 UAN-IV-8346/58/TO/86
 do projektowania bez ograniczeń w specjalności konstrukcyjno-inżynierskiej w zakresie dróg, lotniskowych dróg startowych i manipulacyjnych

biuro projektowe: ZAKŁAD PROJEKTOWANIA, NADZORU I USŁUG CONSULTINGOWYCH		inwestor: Zarząd Dróg w Sępólnie Krajeńskim ul. Koronowska 5 89-400 Sępólno Krajeńskie		znak projektu: 16-17	
 INZDRÓG s.c. Krystyna i Wiesław Łuszyńscy adres biura ul. Chełmińska 106A/38, 86-300 Grudziądz tel/fax: (056) 4638042, biuro@inzdrog.com.pl NIP: 876-15-14-386		tytuł projektu: Przebudowa DP nr 1116C od km 11+600 do 12+349 - budowa chodnika w Piaseczno			
branża projektu: DROGOWA		stadium projektu: PROJEKT BUDOWLANY			
funkcja, imię i nazwisko projektant mgr inż. Wiesław Łuszyński		numer i zakres uprawnień Uprawnienia nr UAN-IV-8346/58/TO/86 do projektowania bez ograniczeń w specjalności konstrukcyjno-inżynierskiej w zakresie dróg, lotniskowych dróg startowych i manipulacyjnych		podpis 	
sprawdzający mgr inż. Edyta Misiak		Uprawnienia nr KUP/0134/POOD/09 do projektowania bez ograniczeń w specjalności drogowej		podpis 	
opracowujący mgr inż. Krystyna Łuszyńska				podpis 	
tytuł rysunku: PROJEKT ZAGOSPODAROWANIA TERENU		nr rysunku: 1.2		skala rysunku: 1:500	
				data rysunku: grudzień 2016	

MAPA DO CELÓW PROJEKTOWYCH

Oznaczenie kancelaryjne zgłoszenia pracy geodezyjnej: GN.6640.625.2016
 Miejsowość: Piaseczno
 Jednostka ewidencyjna: Sępólno Krajeńskie 041302_5
 Obręb ewidencyjny: Piaseczno 0009
 Skala mapy: 1:500
 Arkusz mapy: 344.132.203.4, 344.132.204.1,
 344.132.204.2, 344.132.204.3, 344.132.204.4
 Geodezyjny układ współrzędnych prostokątnych płaskich: 1965 strefa 3
 Geodezyjny układ współrzędnych wysokości: Amsterdam
 Oznaczenie granic obszaru, który był przedmiotem aktualizacji:
 Data opracowania mapy: 2016-11-16

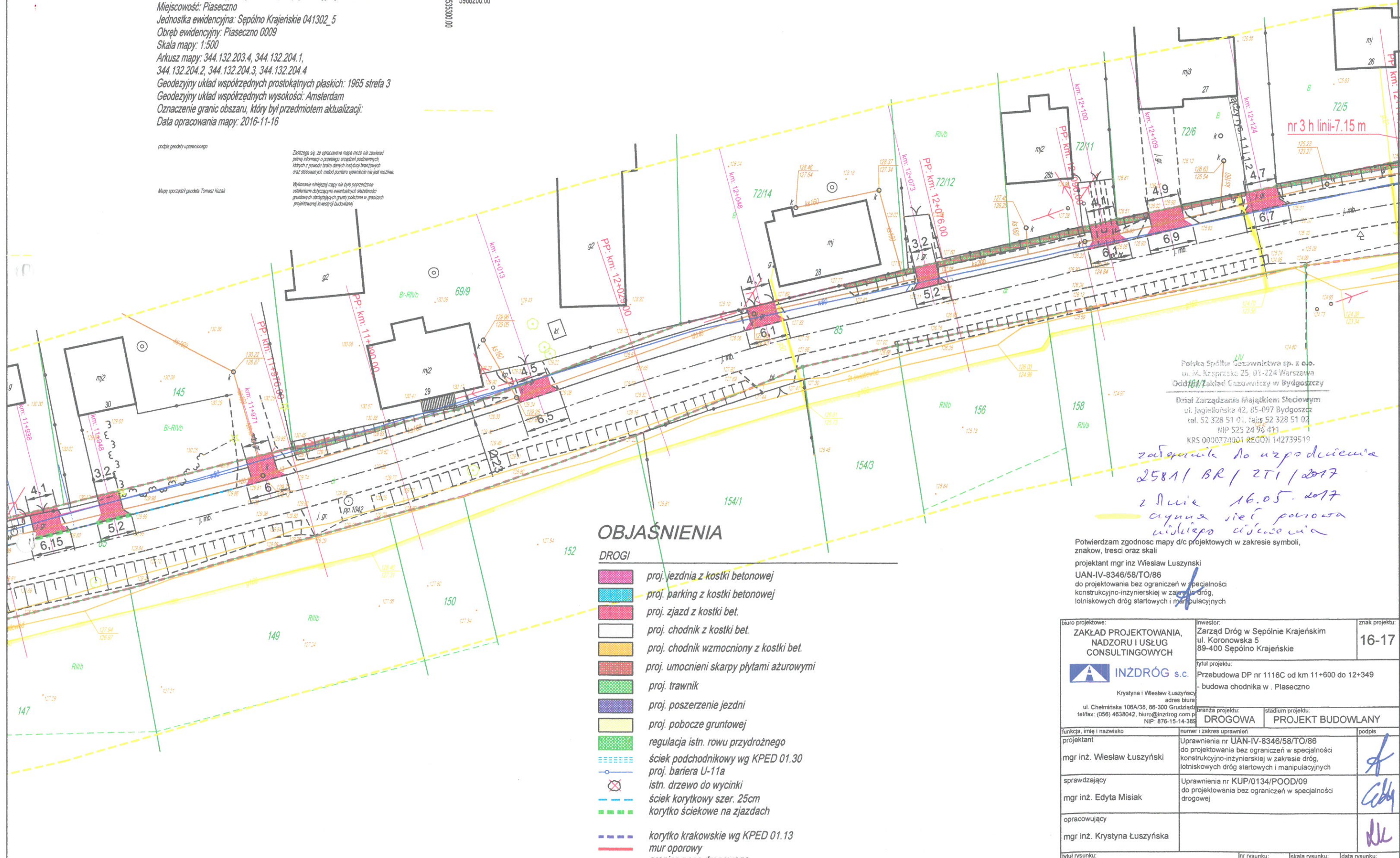
5986200.00
 3533300.00

podpis geodety uprawnionego

Zaświadcza się, że opracowana mapa może nie zawierać pełnej informacji o wszelkich urządzeniach podziemnych, których z powodu braku danych inżynierskich branżowych oraz stosowanych metod pomiaru upewnienie nie jest możliwe.

Mapy sporządził geodeta Tomasz Kiziało

Wykonanie niniejszej mapy nie było poprzedzone odwiedzeniem dotyczącymi ewentualnych skłóceń granicznych obciążających grunty położone w granicach projektowanej inżynierii budowlanej.



OBJAŚNIENIA

DROGI

- proj. jezdnia z kostki betonowej
- proj. parking z kostki betonowej
- proj. zjazd z kostki bet.
- proj. chodnik z kostki bet.
- proj. chodnik wzmocniony z kostki bet.
- proj. umocnienia skarpy płytami ażurowymi
- proj. trawnik
- proj. poszerzenie jezdni
- proj. pobocze gruntowej
- regulacja istn. rowu przydrożnego
- ściek podchodnikowy wg KPED 01.30
- proj. bariera U-11a
- istn. drzewo do wycinki
- ściek korytkowy szer. 25cm
- korytko ściekowe na zjazdach
- korytko krakowskie wg KPED 01.13
- mur oporowy
- granica pasa drogowego

Poliska Spółka Gazownictwa sp. z o.o.
 ul. Koszwicka 25, 01-224 Warszawa
 Oddział Zakład Gazowniczy w Bydgoszczy
 Dział Zarządzania Miałkami Sieciowym
 ul. Jagiellońska 42, 85-097 Bydgoszcz
 tel. 52 328 51 01, faks 52 328 51 02
 NIP 525 24 96 411
 KRS 0000374004 REGON 142739519






*zafaktura do uzgodnienia
 25811 BR / 2T1 / 2017
 z dnia 16.05.2017
 cynamiel parowa
 wiskiego ciewsonia*

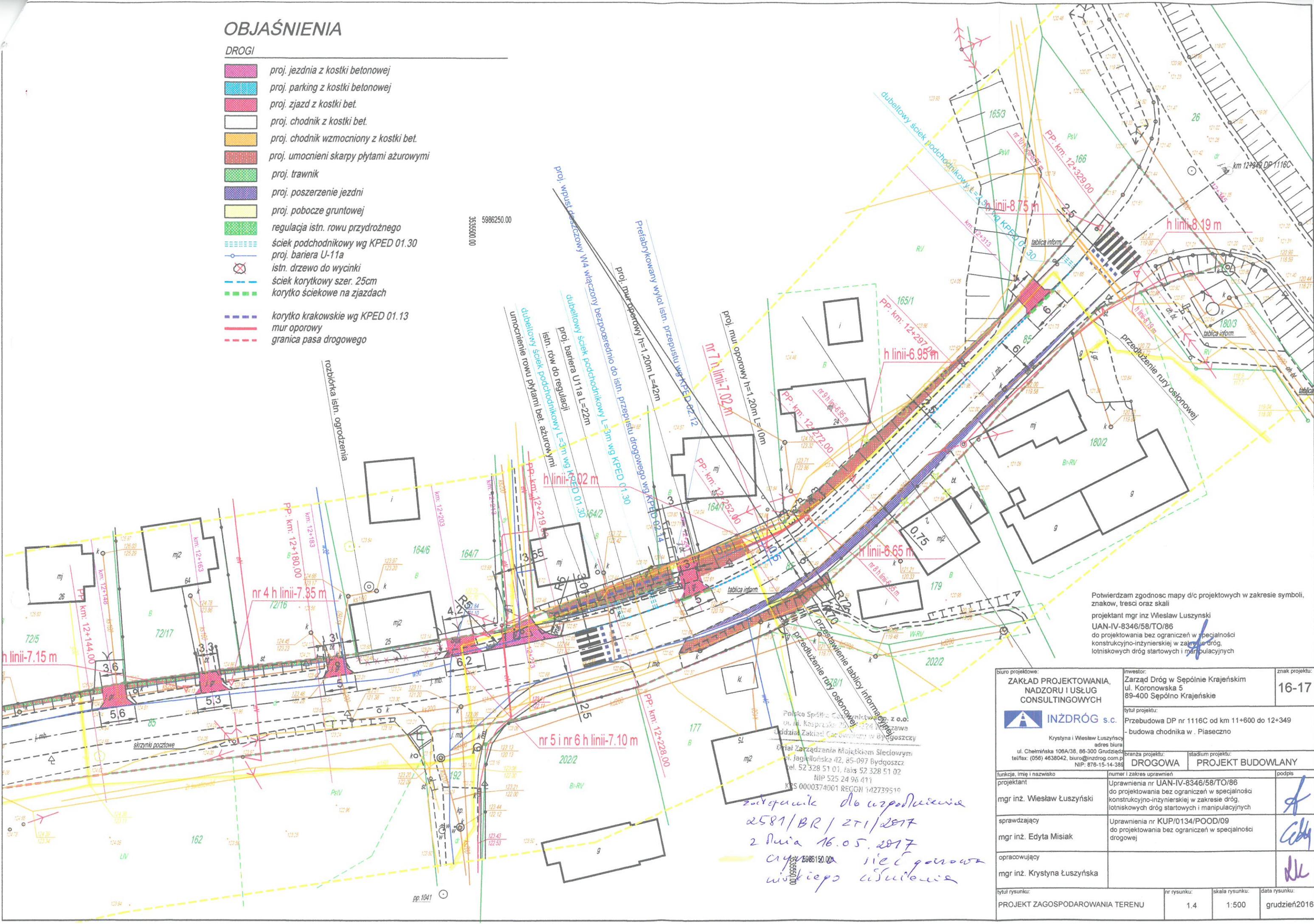
Potwierdzam zgodność mapy d/c projektowych w zakresie symboli, znaków, treści oraz skali
 projektant mgr inż. Wiesław Łuszyński
 UAN-IV-8346/58/TO/86
 do projektowania bez ograniczeń w specjalności konstrukcyjno-inżynierskiej w zakresie dróg, lotniskowych dróg startowych i manipulacyjnych

biuro projektowe: ZAKŁAD PROJEKTOWANIA, NADZORU I USŁUG CONSULTINGOWYCH		inwestor: Zarząd Dróg w Sępólnie Krajeńskim ul. Koronowska 5 89-400 Sępólno Krajeńskie		znak projektu: 16-17
		tytuł projektu: Przebudowa DP nr 1116C od km 11+600 do 12+349 budowa chodnika w . Piaseczno		
Krystyna i Wiesław Łuszyńscy adres biura ul. Chelmińska 106A/38, 86-300 Grudziądz tel/fax: (056) 4638042, biuro@inzdrog.com.pl NIP: 876-15-14-389		branża projektu: DROGOWA		stadium projektu: PROJEKT BUDOWLANY
funkcja, imię i nazwisko	numer i zakres uprawnień	podpis		
projektant mgr inż. Wiesław Łuszyński	Uprawnienia nr UAN-IV-8346/58/TO/86 do projektowania bez ograniczeń w specjalności konstrukcyjno-inżynierskiej w zakresie dróg, lotniskowych dróg startowych i manipulacyjnych			
sprawdzający mgr inż. Edyta Misiak	Uprawnienia nr KUP/0134/POOD/09 do projektowania bez ograniczeń w specjalności drogowej			
opracowujący mgr inż. Krystyna Łuszyńska				
tytuł rysunku: PROJEKT ZAGOSPODAROWANIA TERENU	nr rysunku: 1.3	skala rysunku: 1:500	data rysunku: grudzień 2016	





OBJAŚNIENIA

DROGI

-  proj. jezdnia z kostki betonowej
-  proj. parking z kostki betonowej
-  proj. zjazd z kostki bet.
-  proj. chodnik z kostki bet.
-  proj. chodnik wzmocniony z kostki bet.
-  proj. umocnieni skarpy płytami ażurowymi
-  proj. trawnik
-  proj. poszerzenie jezdni
-  proj. pobocze gruntowej
-  regulacja istn. rowu przydrożnego
-  ściek podchodnikowy wg KPED 01.30
-  proj. bariera U-11a
-  istn. drzewo do wycinki
-  ściek korytkowy szer. 25cm
-  korytko ściekowe na zjazdach
-  korytko krakowskie wg KPED 01.13
-  mur oporowy
-  granica pasa drogowego



Potwierdzam zgodność mapy d/c projektowych w zakresie symboli, znaków, treści oraz skali
 projektant mgr inż. Wiesław Łuszyński
 UAN-IV-8346/58/TO/86
 do projektowania bez ograniczeń w specjalności konstrukcyjno-inżynierskiej w zakresie dróg, lotniskowych dróg startowych i manipulacyjnych


biuro projektowe: ZAKŁAD PROJEKTOWANIA, NADZORU I USŁUG CONSULTINGOWYCH		inwestor: Zarząd Dróg w Sępólnie Krajeńskim ul. Koronowska 5 89-400 Sępólno Krajeńskie	znak projektu: 16-17
 INZDRÓG s.c. Krystyna i Wiesław Łuszyńscy adres biura ul. Chełmińska 106A/38, 86-300 Gniezno tel/fax: (056) 4638042, biuro@inzdrog.com.pl NIP: 876-15-14-388		tytuł projektu: Przebudowa DP nr 1116C od km 11+600 do 12+349 - budowa chodnika w Piaseczno	
branża projektu: DROGOWA		stadium projektu: PROJEKT BUDOWLANY	
funkcja, imię i nazwisko	numer i zakres uprawnień	podpis	
projektant mgr inż. Wiesław Łuszyński	Uprawnienia nr UAN-IV-8346/58/TO/86 do projektowania bez ograniczeń w specjalności konstrukcyjno-inżynierskiej w zakresie dróg, lotniskowych dróg startowych i manipulacyjnych		
sprawdzający mgr inż. Edyta Misiak	Uprawnienia nr KUP/0134/POOD/09 do projektowania bez ograniczeń w specjalności drogowej		
opracowujący mgr inż. Krystyna Łuszyńska			
tytuł rysunku: PROJEKT ZAGOSPODAROWANIA TERENU		nr rysunku: 1.4	skala rysunku: 1:500
		data rysunku: grudzień 2016	

*zdecydowanie do uzgodnienia
 2581/BR/271/2017
 2 dnia 16.05.2017
 c.d. 5986130.00
 większego udzielenia*

ZESTAWIENIE RZĘDNYCH PRZYŁĄCZY GAZOWYCH

Przebudowa DP nr 1116C relacji [Stare Gronowo] - gr. woj. - Piaseczno,
na odcinku zlokalizowanym pomiędzy km 11 hm 6, a km 12+349 jej przebiegu,
w zakresie budowy chodnika w m. Piaseczno,
gm. Sępólno Krajeńskie

L.p.	Pikietaż	działka przyłącza	istn. rzędna krawędzi jezdni h1	proj. rzędna krawędzi chodnika h2	rzędna proj. chodnika h3	istn. rzędna przyłącza gazowego h4
1	11+815,00	141/2	131,00	131,12	131,14	129,85
2	11+921,25	144	129,87	129,99	130,01	128,85
3	12+048,00	72/14	127,83	127,95	127,97	126,83
4	12+121,00	72/6	125,47	125,59	125,61	124,25
5	12+142,00	72/5	124,77	124,89	124,91	123,5
6	12+203,00	164/6	122,9	122,92	122,94	121,7
7	12+251,00	164/1	122,38	122,5	122,52	121,2
8	12+318,00	166	121,66	121,78	121,8	120,6



Z up. Zarządu Powiatu
mgr. Edwin Beker
Dyrektor Zarządu Drogowego