


GJ, Kol. D. K. → b.p.p. + d/w DZ → pdf
00.03.2023

PKP S.A. Oddział Gospodarowania
Nieruchomościami w Gdańsku
ul. Dyrekcyjna 2-4
80 - 852 Gdańsk
tel.: +48 58 721 49 05
fax: +48 58 721 49 06
e-mail: sekretariat.kngd@pkp.pl

Zarząd Drogowy w Sępólnie Krajeńskim
ul. Koronowska 5
89-400 Sępólno Krajeńskie

Gdańsk, 20.02.2023 r.
KNGd2a.6314.339.2022.MP/6
UNP : 2023-0072760



Dotyczy: "Rozbudowa drogi powiatowej nr 1129 C relacji Sępólno Krajeńskie - Nowy Dwór - Więcbork na odcinku Nowy Dwór - Więcbork o długości 3,291 km zlokalizowanym pomiędzy km 9+740,00 a km 13+031,00 jej przebiegu" (dz. nr 121/1, 121/2, 121/3 obr. Witunia).

W odpowiedzi na pismo nr ZD-RR.7011.01.2022.DK z dnia 18.01.2023 r., PKP S.A. Oddział Gospodarowania Nieruchomościami w Gdańsku uzgadnia projekt rozbudowy drogi powiatowej nr 1129C polegający na budowie nowego przebiegu drogi ze skrzyżowaniem z torem linii kolejowej nr 240 relacji Świecie – Złotów w km 79,100-79,200 – przecięcie nasypu kolejowego (dz. nr 121/1, 121/2, 121/3 obr. Witunia), ustalając następujące warunki realizacji przedmiotowej inwestycji.

1. Zakres i sposób wykonania robót winien być zgodny z projektem zagospodarowania terenu dołączonym do pisma nr ZD-RR.7011.01.2022.DK z dnia 18.01.2023 r.
2. Przed przystąpieniem do robót Inwestor wystąpi do tut. Oddziału z powołaniem się na numer niniejszego pisma z 30-dniowym wyprzedzeniem w celu ustalenia zasad udostępnienia i korzystania z terenu PKP S.A. oraz zawarcia wszelkich niezbędnych umów regulujących zasady posadowienia infrastruktury (Wydział Najmu tel. 58 721 31 83).
3. Tutejszy Oddział informuje, że zgodnie z art. 13 ust. 3 ustawy Prawo geodezyjne i kartograficzne (tj. Dz. U. 2020, poz. 2052) uzyskanie zgody na prace geodezyjne jest niezbędne w każdym przypadku, również w przypadku podziału nieruchomości w celach uzyskania decyzji o zezwoleniu na realizację inwestycji drogowej. Mając powyższe na uwadze należy złożyć do tutejszego Oddziału ewentualny projekt podziału nieruchomości będących w użytkowaniu PKP S.A., celem jego uzgodnienia. Projekt ten powinien być naniesiony na aktualne mapy kolejowe, wydane przez Kolejowy Ośrodek Dokumentacji Geodezyjnej i Kartograficznej w Gdańsku, 80-852 Gdańsk, ul. Dyrekcyjna 2-4, tel. (58) 721 49 94.
4. Ewentualne szkody powstałe podczas prowadzonych robót inwestor usuwa własnym staraniem i na własny koszt.
5. W przypadku wystąpienia kolizji z sieciami podziemnymi należącymi do PKP S.A. OGN w Gdańsku, Inwestor ma obowiązek niezwłocznie powiadomić właściciela sieci oraz usunięcia kolizji we własnym zakresie, na własny koszt, bez możliwości zwrotu poniesionych kosztów i pod nadzorem PKP S.A. OGN w Gdańsku
6. Po zakończeniu robót teren należy uporządkować.
7. Zakończenie zadania należy zgłosić do tut. Oddziału celem dokonania odbioru terenu po zakończeniu prac.
8. Po zakończeniu robót, przed odbiorem ostatecznym Inwestor zobowiązany jest do wykonania inwentaryzacji powykonawczej inwestycji i naniesienia jej na mapy z zasobu Kolejowego Ośrodka





Dokumentacji Geodezyjno – Kartograficznej w Gdańsku, Wydział Geodezji i Regulowania Stanów Prawnych Nieruchomości, 80-952 Gdańsk, ul. Dyrekcyjna 2-4, tel. 58 721 49 94.

9. W celu zabezpieczenia interesów PKP S. A. przed rozpoczęciem robót, Inwestor wpłaci na rzecz tut. Oddziału kaucję w wysokości 2 000 zł, stanowiącą gwarancję sporządzenia inwentaryzacji powykonawczej w/w inwestycji. Z chwilą dostarczenia potwierdzonej przez KODGiK w Gdańsku mapy inwentaryzacji kaucja zostanie przez Oddział zwrócona na konto wskazane przez Inwestora.
10. Ważność uzgodnienia wygasa z upływem 2 lat od chwili jego wydania, jeżeli w tym okresie nie zostanie wydana decyzja o pozwoleniu na budowę.
11. Niniejsze uzgodnienie upoważnia Inwestora do dysponowania gruntem na cele budowlane i złożenia wniosku o wydanie pozwolenia na budowę.
12. Z tyt. w/w uzgodnienia pobiera się opłatę w wysokości **190,00 zł + VAT**. W/w opłatę należy uregulować na podstawie faktury, która zostanie wystawiona przez tut. Oddział.

Przed rozpoczęciem robót i złożeniem wniosku o wydanie decyzji pozwolenia na budowę dokumentację należy uzgodnić z :

- PKP TELKOL Sp. z o.o. Region w Gdańsku
ul. Dyrekcyjna 2 – 4, 80 – 852 Gdańsk
- TK Telekom Sp. z o.o.
ul. Dyrekcyjna 2 – 4, 80 – 852 Gdańsk
- PKP Energetyka S.A. Północny Rejon Dystrybucji
ul. Jana z Kolna 29, 81-859 Sopot


Dyrektor Oddziału
Agnieszka Siłacz (2)


Zastępca Dyrektora Oddziału
dł. Eksploatacji
Andrzej Włodarski (4)

Otrzymuje:

1. KNGd4 w m.
2. KNGd7 w m.
3. KNGd11 w m.
4. NR Bydgoszcz

Opracował:

Marek Pniewski

Główny Specjalista

e-mail: marek.pniewski@pkp.pl

tel. kontaktowy+48 500 181 773

Mapa sytuacyjno-wysokościowa

skala 1:1000

woj.: kujawsko-pomorskie
powiat: sępoleński
gmina: Więcbork
obręb: Witunia
działka: 121/1, 121/2, 121/3

Linia kolejowa 240 Świecie – Złotów
(nieczynna)
km 79,1–79,2

Mapę wykonał:

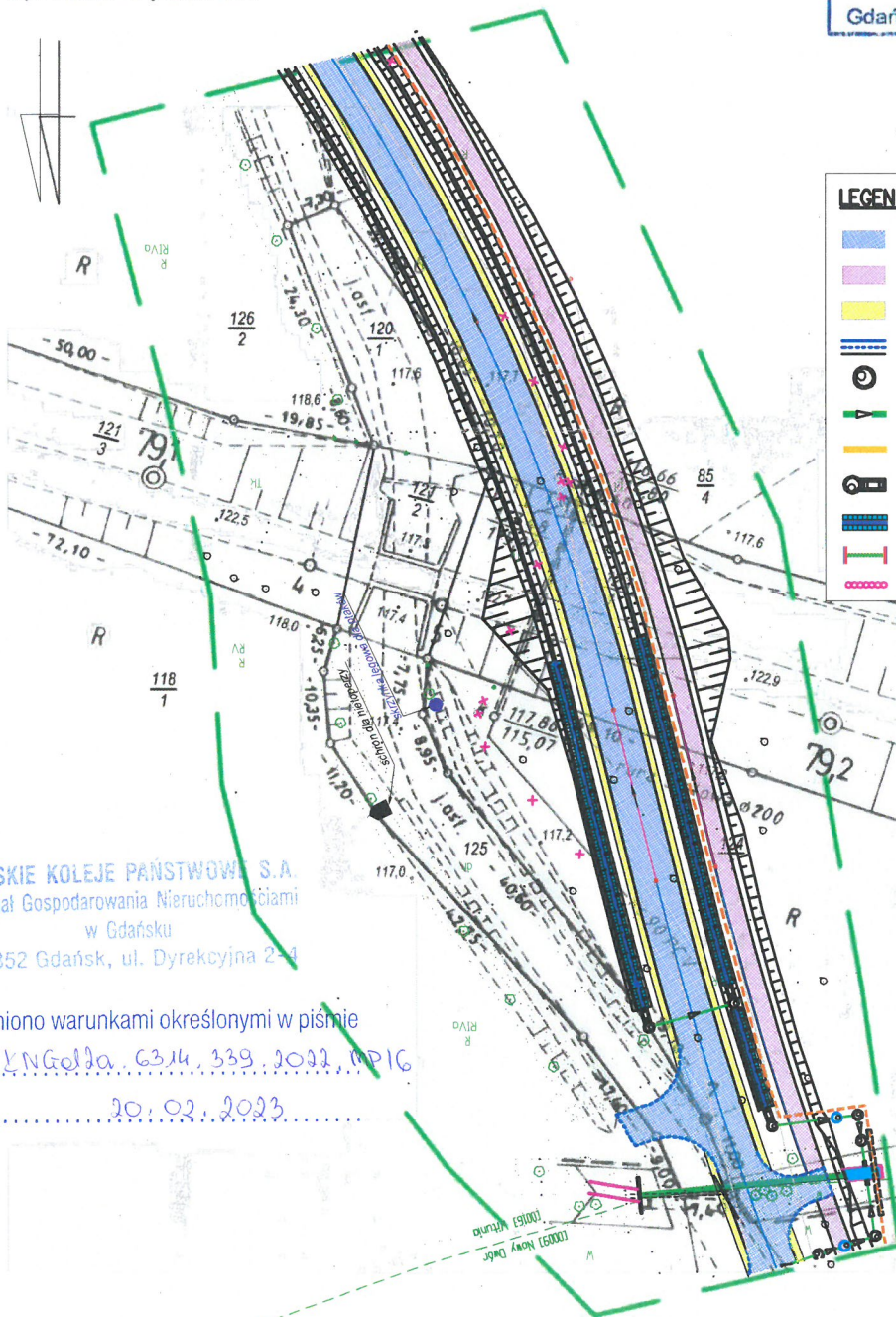
GEODETA UPRAWNIONY

inż. Wiesław Perski
nr upraw. zawod. 17516

Układ wysokościowy: Amsterdam
Układ współrzędnych: 1965 / III
Mapa aktualna na grudzień 2022r

PKP S.A.
Oddział Gospodarowania Nieruchomościami w Gdańsku
Kolejowy Ośrodek Dokumentacji Geodezyjnej
i Kartograficznej w Gdańsku
W oznaczonym obszarze linia przerywana.....
.....
dokonano aktualizacji treści kolejowej mapy
sytuacyjno-wysokościowej. Dokumenty z pomiaru
przyjęto do zasobu w dniu 21.12.2022 r.
i zaewidencjonowano pod nr 632152.2022.....
.....
Niniejsza mapa może służyć do celów
projektowych
Projektowane obiekty budowlane
wymagające pozwolenia na budowę
podlegają wyliczeniu i inwentaryzacji
powykonawczej po zgłoszeniu przez
jednostki uprawnione do wykonywania
prac geodezyjnych w terenie zamkniętym
Gdańsk, dn. 21.12.2022 r.
Wydziału Geodezji i Regulacji
Stanów Prawnych

mgr inż. Czesław Doroszkiewicz
Geodeta uprawniony upraw. Nr 13375



LEGENDA

- Nawierzchnia jezdni – mastyks grysowy
- Nawierzchnia ścieżki pieszo-rowerowej – beton asfaltowy
- Pobocze umocnione kruszycem
- Obramowania nawierzchni – krawężniki, obrzeża
- Studnia rewizyjna z kręgów betonowych
- Kanalizacja deszczowa
- Przykanalik deszczowy
- Osadnik piasku, wg KPED 01.14
- Umocniony rów (dno-ściek betonowy, skarpy płytki betonowe)
- Przepust rurowy z rur HDPE DN 800mm (ścianki czotowe zelbet)
- Palisada drewniana

POLSKIE KOLEJE PAŃSTWOWE S.A.
Oddział Gospodarowania Nieruchomościami
w Gdańsku
80-852 Gdańsk, ul. Dyrekcyjna 2-4

Uzgodniono warunkami określonymi w piśmie
znak: ... LNKoIda. 6314, 339, 2022, MPDG
dnia 20.02.2023.....

PROJEKT
ZADOSPODAROWANIA
TERENU
RYS. UZGODNIENIOWY 2
SKALA 1:1000

Nie wyklucza się istnienia w terenie innych nie wykazanych na mapie urządzeń podziemnych,
które nie były zgłoszone do inwentaryzacji
lub o których brak jest informacji w instytucjach branżowych.

Investor:	Zarząd Drógowy w Sępólnie Krajeńskim ul. Karłowicza 5, 89-Sępólno Krajeńskim	Nr rys.:	2
Objekt:	Przebudowa DP nr 1129 O relikwii Sępólno Krajeńskie – Nowy Duń – Więcbork na odcinku o dł. 3,291 km zlokalizowanym pomiędzy km 94+740 a km 134+031 luj granicząco	Data:	styczeń 2023
Skala:	1:1000	Temat:	PROJEKT ZADOSPODAROWANIA TERENU
Projektant:	mgr inż. Dariusz Kępczko uprawnienia budowlane w KDP/0122/P000/10 do projektowania i nadzoru w specjalności drogowej w zakresie dróg	Stadium:	uzgodnienie Branża: drogi