



Orange Polska
Hurt
Infrastruktura i Serwis Usług
Zarządzanie Zasobami Infrastruktury
i Obsługi Klienta
ul. Ogrodowa 8, 91-062 Łódź
tel.: 42 614 60 88
www.hurt-orange.pl

Zarząd Drogowy w Sępólnie Krajeńskim
ul. Koronowska 5
89-400 Sępólno Krajeńskie

Łódź, 22 lutego 2023 r.

Numer pisma: TTDSILU/JS.215-2704/23

Temat: Uzgodnienie projektu przebudowy DP 1104C relacji (St. Gronowo) – gr. woj. – Kamień Kr. na odcinku od km 5+380 do km 6+115, od km 6+235 do km 6+742.

Szanowni Państwo,

informujemy, że uzgadniamy projekt przebudowy DP 1104C relacji (St. Gronowo) – gr. woj. – Kamień Kr. na odcinku od km 5+380 do km 6+115, od km 6+235 do km 6+742.

Przy realizacji procesu budowy wymagane jest spełnienie następujących warunków, które są integralną częścią uzgodnienia:

1. Wykonawca jest zobowiązany zgłosić do ORANGE POLSKA S.A. prace w strefie sieci telekomunikacyjnej min. na 14 dni przed przystąpieniem do robót, powołując się na numer przedmiotowego pisma. Tryb i zasady zgłoszenia prac oraz wystąpienia o nadzór właścicielski dostępne są na stronie: www.orange.pl/wniosekonadzor. Wykonywanie prac na sieci ORANGE POLSKA S.A. bez zgłoszenia i nadzoru właścicielskiego jest naruszeniem własności ORANGE POLSKA S.A. i będzie zgłaszane organom ścigania. Zgłoszenie/Wniosek o nadzór właścicielski można przesłać ze strony www.orange.pl/wniosekonadzor lub kierować na adres:

Orange Polska S.A.
Wydział Utrzymania Usług i Infrastruktury 2 - Bydgoszcz
ul. Chodkiewicza 61
85-667 Bydgoszcz
e-mail: DISU.RN_WUUiI_Bydg@orange.com

Powiadomienie powinno zawierać nazwę i adres wykonawcy prac oraz telefon kontaktowy.

2. Roboty budowlano – montażowe w obrębie sieci telekomunikacyjnej wykonywać zgodnie z normami i przepisami obowiązującymi w budownictwie łączności ręcznie i pod nadzorem upoważnionego przedstawiciela ORANGE POLSKA S.A. Dostarczanie i Serwis Usług Obsługi Technicznej Klienta w Bydgoszczy;

3. **Lokalizację podziemnych urządzeń telekomunikacyjnych w terenie należy potwierdzić za pomocą przekopów kontrolnych, a w przypadku odkrycia w trakcie robót ziemnych urządzeń nienaniesionych na planie należy je zabezpieczyć na koszt inwestora i powiadomić przedstawiciela ORANGE POLSKA S.A. Dostarczanie i Serwis Usług Obsługi Technicznej Klienta w Bydgoszczy; oraz inspektora nadzoru.**
4. W strefie projektowanych wykopów w miejscu skrzyżowań z jezdnią, pod projektowanym ciągiem pieszo-rowerowym istniejące telekomunikacyjne kable ziemne zabezpieczyć rurami osłonowymi dwudzielnymi. Dodatkowe szczegóły zabezpieczenia ustalić na roboczo z naszym przedstawicielem. Koszty zabezpieczenia ponosi naruszający stan istniejący;
5. Miejsca zbliżeń i skrzyżowań oraz elementy zanikowe sieci telekomunikacyjnej przed ich zasypaniem podlegają obowiązkowi zgłoszenia pracownikowi sprawującemu w imieniu Orange Polska nadzór nad realizowanymi pracami.
6. Po zakończeniu prac inwestor jest zobowiązany do pisemnego zgłoszenia z 14-dniowym wyprzedzeniem na adres podany w punkcie 1 niniejszego pisma – wykonane zadanie do odbioru technicznego w zakresie miejsc kolizyjnych z sieciami teletechnicznymi oraz otrzymania pisemnej akceptacji w formie protokołu odbioru lub notatki służbowej.
7. **W przypadku uszkodzenia lub kradzieży infrastruktury teletechnicznej, w szczególności w wyniku niedotrzymania wymagań i warunków określonych w niniejszym dokumencie, ORANGE POLSKA S.A., obciąży sprawcę pełnymi kosztami naprawy oraz odszkodowaniem za straty związane między innymi z wypłaconymi bonifikatami i karami wynikającymi z zawartych przez ORANGE POLSKA S.A umów z klientami, a także innymi karami administracyjnymi.
Łączna wysokość roszczeń ORANGE POLSKA S.A w stosunku do sprawcy uszkodzenia może sięgać nawet kwoty kilkuset tysięcy złotych polskich;**
8. Niniejsze uzgodnienie ważne jest jeden rok od daty jego wydania.

Za powyższe uzgodnienie zostanie pobrana opłata wg aktualnego cennika. Należność należy uregulować w terminie określonym na fakturze VAT, która zostanie przesłana odrębną korespondencją.

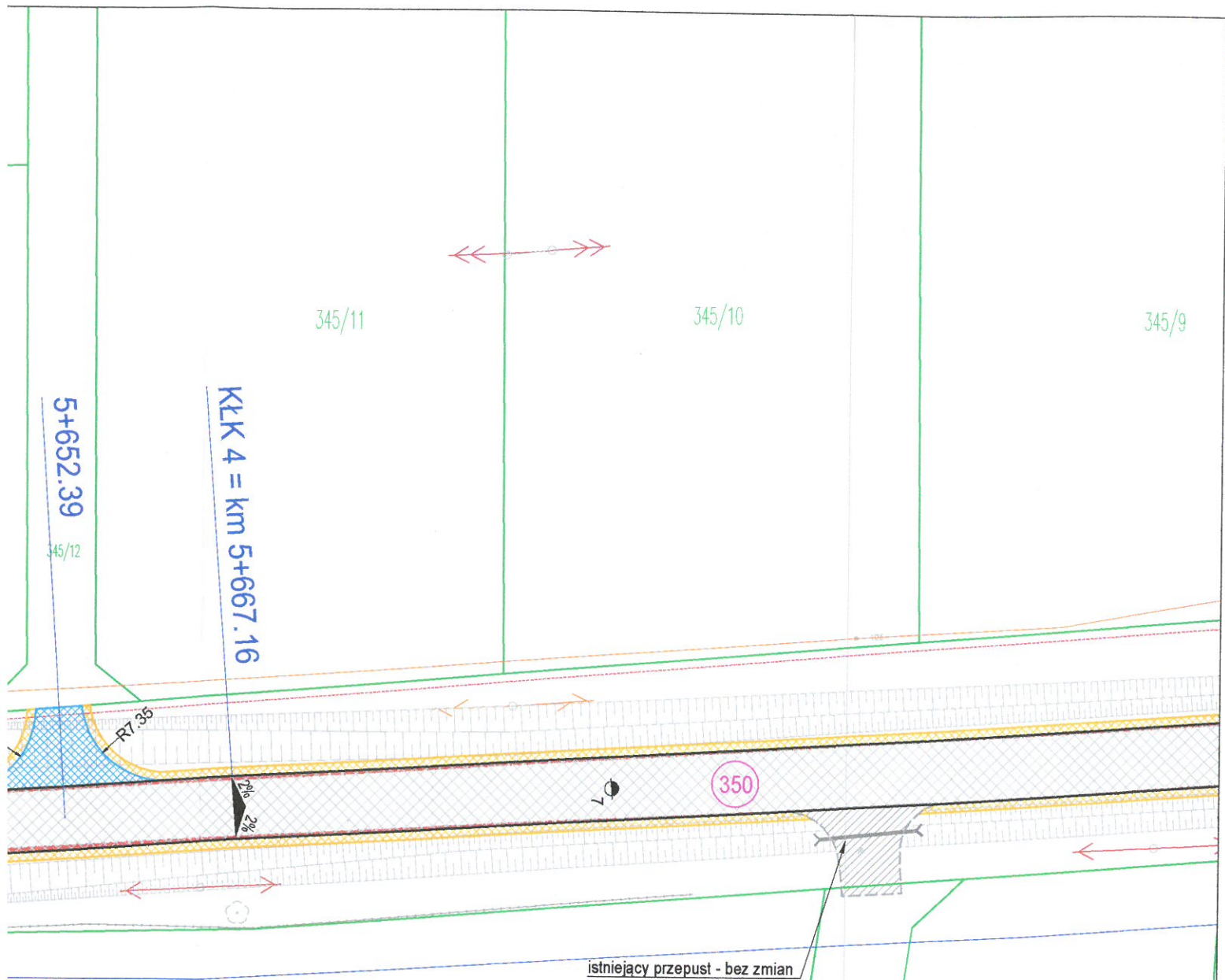
ORANGE POLSKA S.A. Dział Zarządzania Zasobami Infrastruktury i Obsługi Klienta w Łodzi otrzymał do celów służbowych 1 kpl. planów z przedmiotowego uzgodnienia.

Z poważaniem
Janusz Skupień


Starszy Specjalista

Zarządzanie Zasobami Infrastruktury i Obsługi Klienta

Załącznik: 1 kpl. planów sytuacyjnych














istniejący przepust - bez zmian

Orange Polska S.A.
 Infrastruktura i Serwis Usług
 Zarządzanie Zasobami Infrastruktury
 i Obsługa Klienta
 ul. Ogrodowa 8, 91-062 Łódź


załącznik do uzgodnienia
 nr TTDSILU/JS.215-2704/23
 22-02-2023

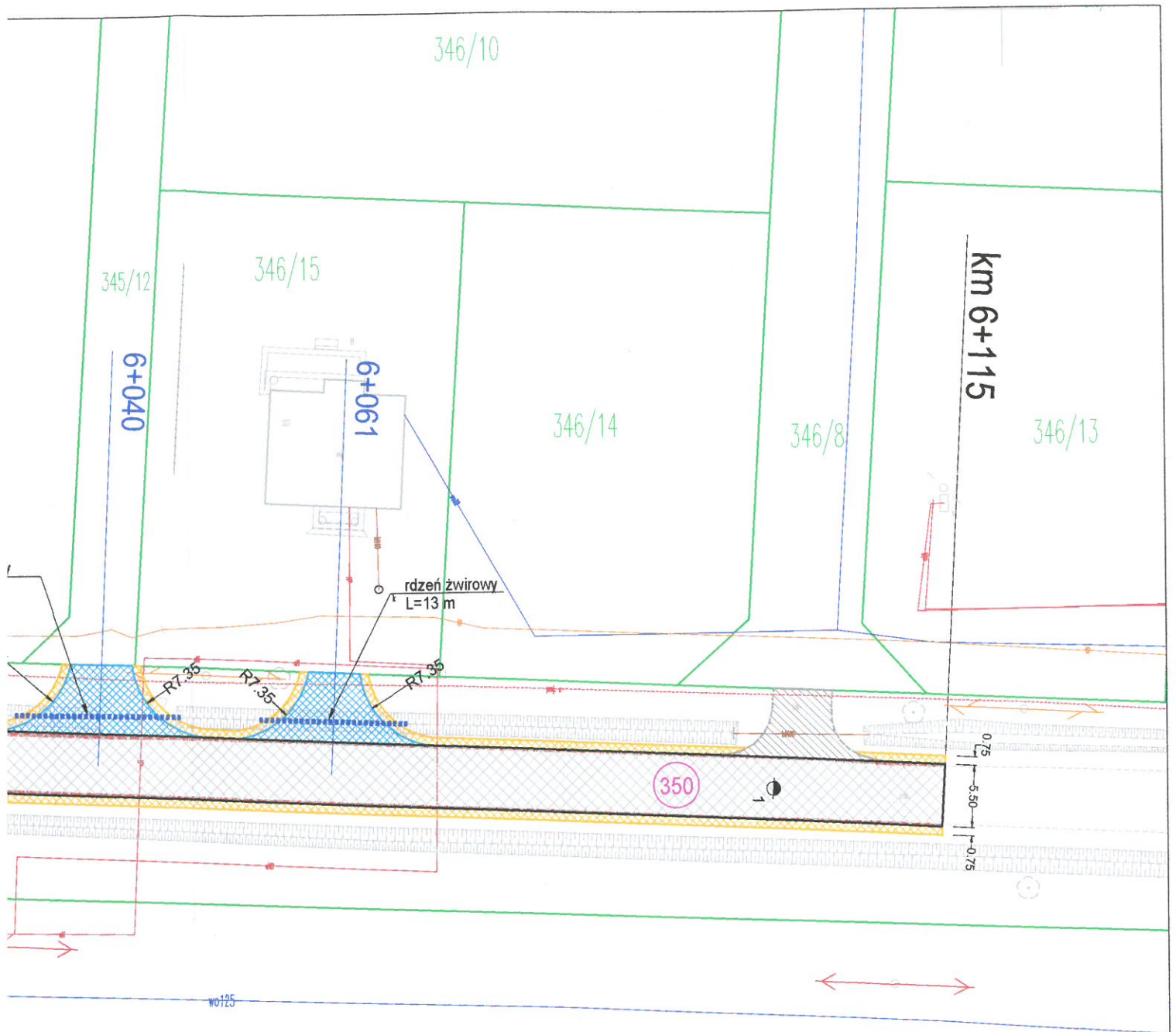
Scupień J.

LEGENDA:

-  - projektowana nawierzchnia jezdni z betonu asfaltowego (10 918 m²)
-  - projektowane pobocze gruntowe (2 918 m²)
-  - projektowany zjazd o nawierzchni betonu asfaltowego (524 m²)
-  - projektowany ciąg pieszo-rowerowy (1 244 m²)
-  - projektowane obrzeże betonowe (995 mb)
-  - projektowany rdzeń żwirowy
-  - zjazd istniejący bez zmian
-  - przepust istniejący bez zmian
-  A - - - A - charakterystyczny przekrój konstrukcyjny
-  38 - numery działek ewidencyjnych
-  - granice działek ewidencyjnych

Temat opracowania:
 Przebudowa DP 1104C relacji [St. Gronowo] - gr.woj. - Kamień Kr.
 na odc. o łączn. dł. 2,242 km zlokaliz. m-dzy km 0+000, a km 1+000;
 km 5+380, a km 6+115 oraz km 6+235, a km 6+742

Tytuł rysunku: Rysunek uzgodnieniowy		Skala: 1 : 500	Nr rys.: R.U. 1
BD Opracował:	inz. Edwin ECKERT uprawnienia budowlane nr GP-KZ-7342/278/92 w specjaln. konstr.-inżynieryjn. w zakresie dróg, nawierzchni lotniskowych i mostów		Data: 01.2023



Orange Polska S.A
 Infrastruktura i Serwis Usług
 Zarządzanie Zasobami Infrastruktury
 i Obsługa Klienta
 ul. Ogrodowa 8, 91-062 Łódź

załącznik do uzgodnienia
 nr TTDSILU/JS.215-2704/23
 22-02-2023

Scypien J.

Temat opracowania:

Przebudowa DP 1104C relacji [St. Gronowo] - gr.woj. - Kamień Kr.
 na odc. o łączn. dł. 2,242 km zlok. m-dzy km 0+000, a km 1+000;
 km 5+380, a km 6+115 oraz km 6+235, a km 6+742

Tytuł rysunku:

Rysunek uzgodnieniowy

Skala:

1 : 500

Nr rys.:

R.U. 2

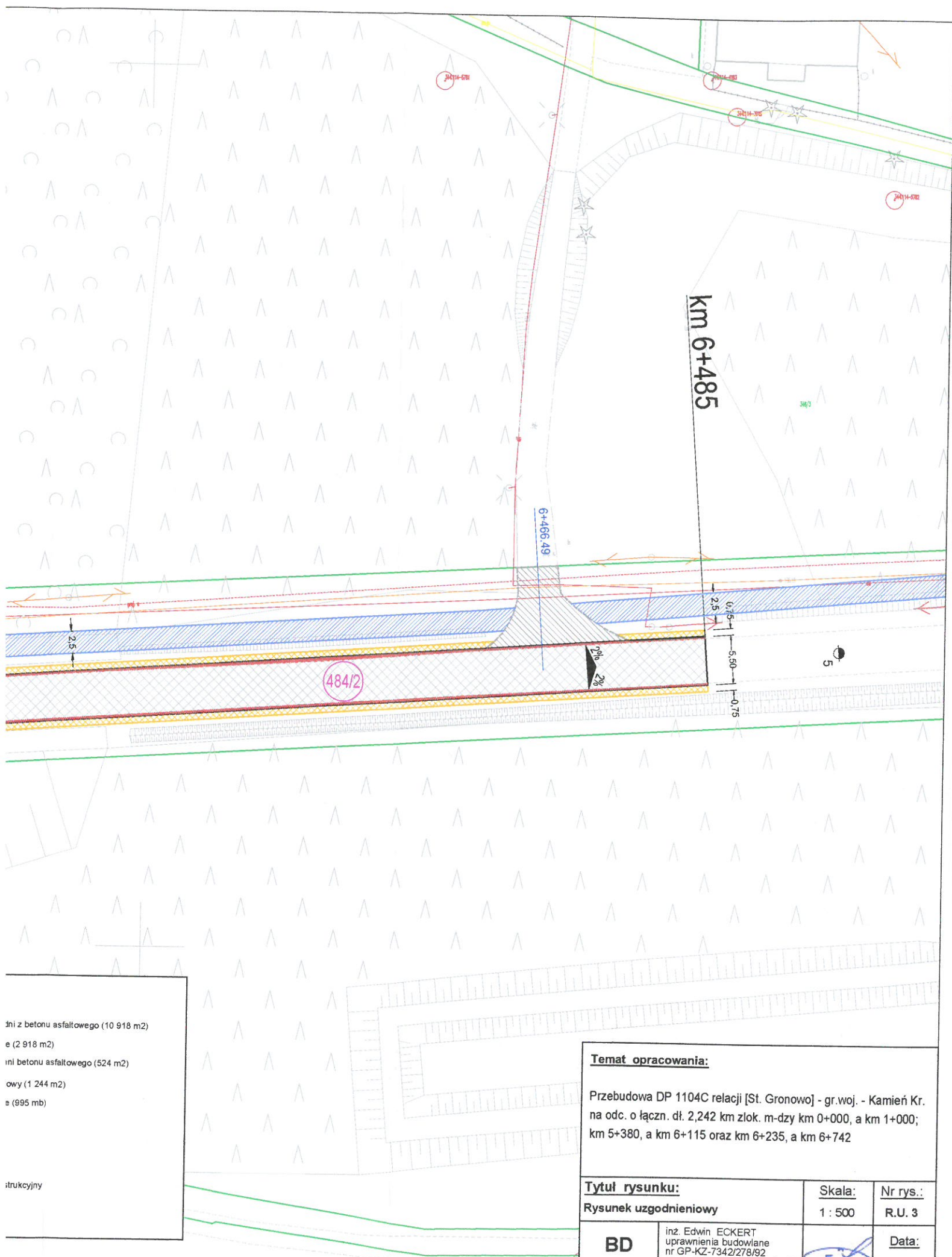
BD
Opracował:

inż. Edwin ECKERT
 uprawnienia budowlane
 nr GP-KZ-7342/278/92
 w specjaln. konstr.-inżynieryjn.
 w zakresie dróg, nawierzchni
 lotniskowych i mostów

[Signature]

Data:

01.2023



tni z betonu asfaltowego (10 918 m²)
 e (2 918 m²)
 ini betonu asfaltowego (524 m²)
 owoy (1 244 m²)
 a (995 mb)
 strukcyjny

Temat opracowania:

Przebudowa DP 1104C relacji [St. Gronowo] - gr.woj. - Kamień Kr.
 na odc. o łączn. dł. 2,242 km złok. m-dzy km 0+000, a km 1+000;
 km 5+380, a km 6+115 oraz km 6+235, a km 6+742

Tytuł rysunku:	Skala:	Nr rys.:
Rysunek uzgodnieniowy	1 : 500	R.U. 3

BD	inż. Edwin ECKERT uprawnienia budowlane nr GP-KZ-7342/278/92 w specjaln. konstr.-inżynieryjn. w zakresie dróg, nawierzchni	Data:
Opracował:		01.2023