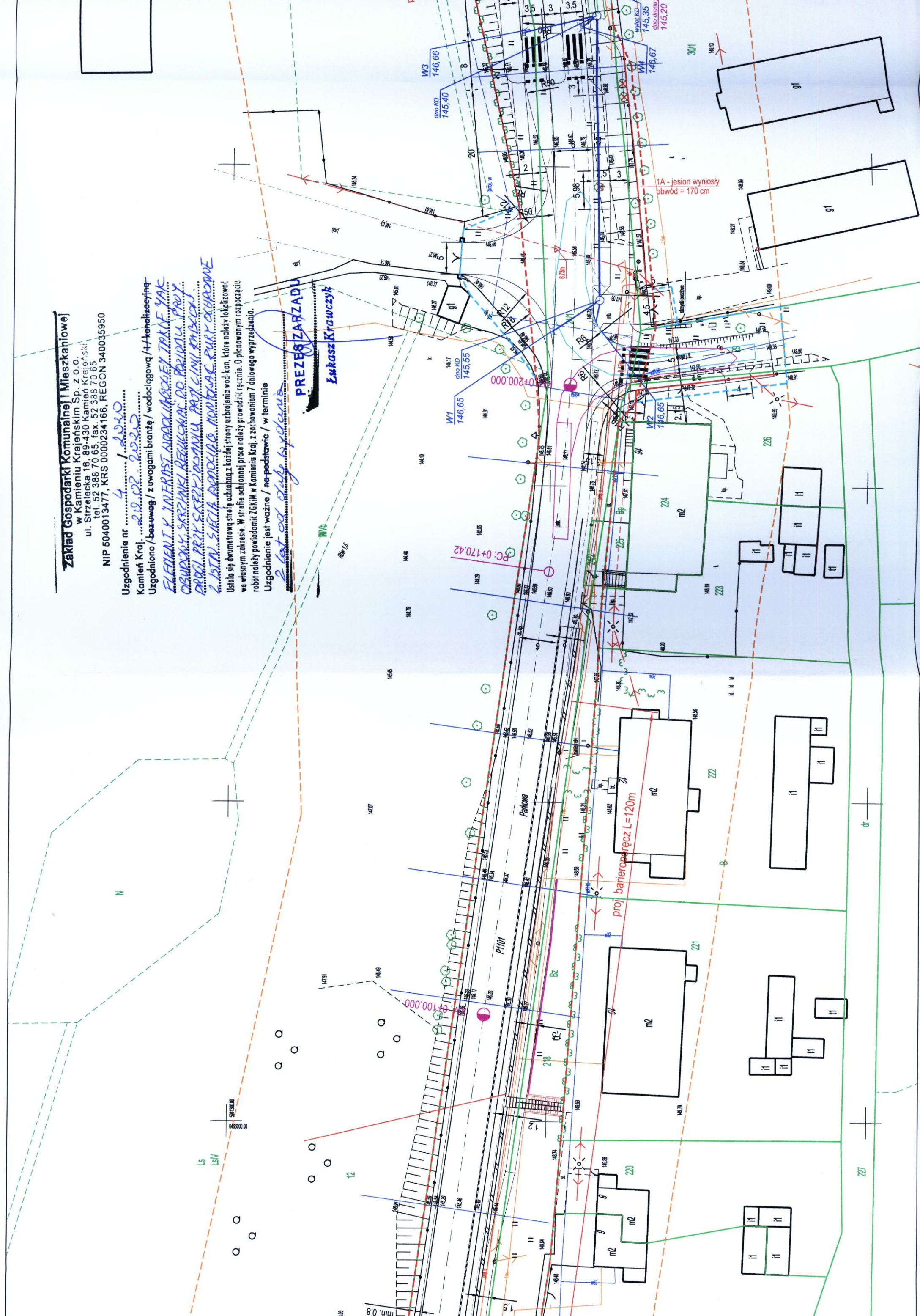


Zakład Gospodarki Komunalnej i Mieszkaniowej
w Kamieniu Krajeńskim Sp. z o.o.
ul. Strzelecka 16, 89-430 Kamień Krajeński
tel. 52 388 70 65, fax. 52 388 70 65
NIP 5040013477, KRS 000234166, REGON 340035950

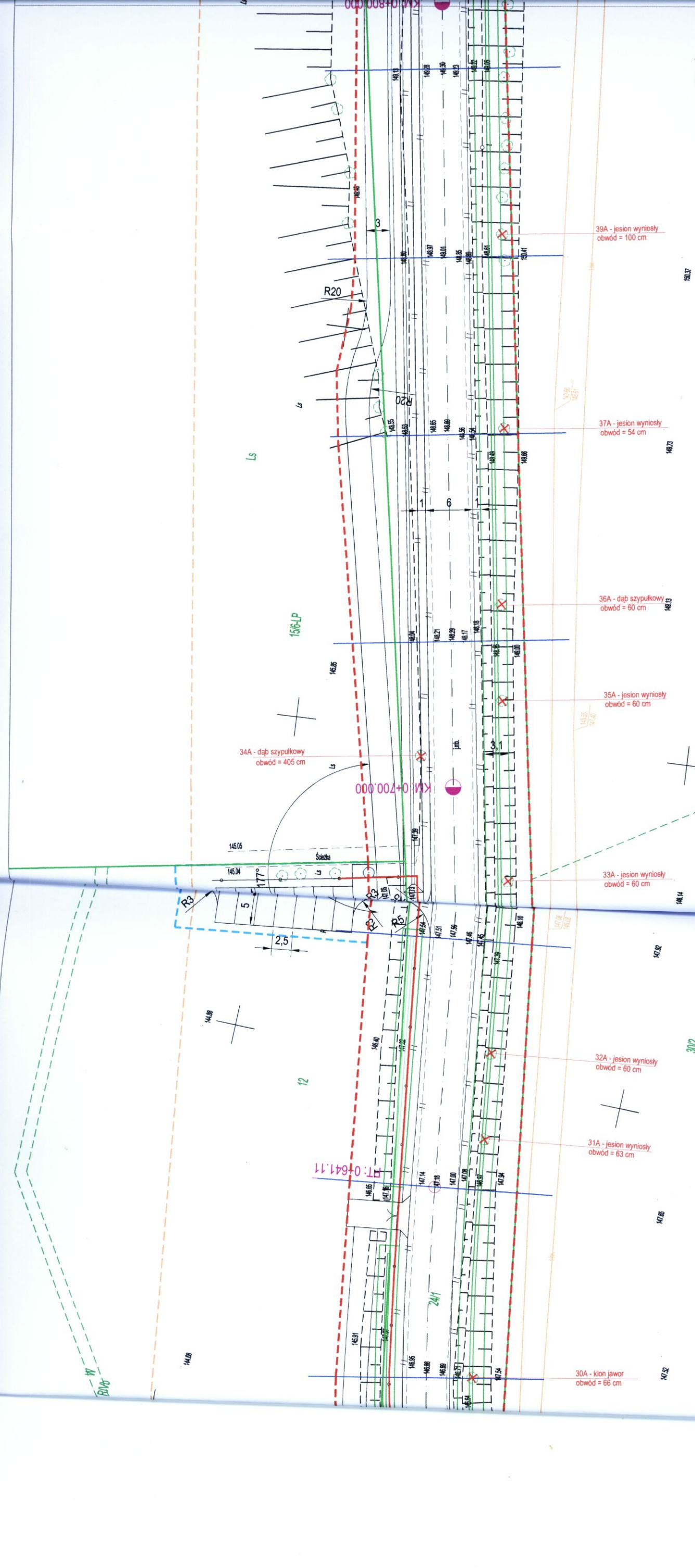
Uzgodnienie nr /
Kamień Kraj.
Uzgodniono / bez uwag / z uwagami branżę / wodociągowa /+ / kanalizacyjną
**ELEMENTY INFRASTRUKTURY TAKIE JAK
OPRÓDOK, SKRZYŻANKI, RĘKAWIKI, DO PRZEWODU PRZY
DROCI PRZY SKRZYŻOWANIU PĄTY L. I. I. W. BAZOJNY
Z BETA SIĘCIĄ APODOLNO MONTASAC RURY OCHRONNE
Ustala się dwustronnie strefę ochronną z każdej strony uzbrojenia wod-kan, która należy lokalizować
we własnym zakresie. W strefie ochronnej prace należy prowadzić ręcznie. O planowanym rozpoczęciu
robót należy powiadomić ZGKiM w Kamieniu Kraj. z zachowaniem 7 dniowego wyprzedzenia.
Uzgodnienie jest ważne / nie-podstawie / w terminie
2 lat od daty wydania**

PREZESZARZADU
Zukasz Krawczyk



MAPA DO CELOW PROJEKTOWYCH

Określenie koncepcyjne zgłoszenia pracy geodezyjnej
Jednostka ewidencyjna: Kamień Kraj [041301 5]
Część ewidencyjna: Zamiaty [0013]
Jezymiki [0004]
Skala mapy: 1:500
Aktualizacja: 6.2004.16.194.1
6.204.16.194.2
6.204.16.194.3
6.204.16.194.4
6.204.16.203.1
6.204.16.203.2
6.204.16.203.3
6.204.16.203.4
6.204.16.204.1
6.204.17.16.1.1
6.204.17.16.1.3
Geodezyjny układ współrzędnych: prostokątny pól
Geodezyjny układ współrzędnych wysokości: Kosrs
Określenie granic obszaru, który był przedmiotem
Data opracowania mapy: 2019-10-04
Zastrzeżenie: Ze opracowania mapy nie zwolnia
pełnej informacji o przebiegu urządzeń podziemnych
kibyczy z powodu braku danych insyngulacji branżowych
oraz stosowanych metod pomiaru ugięciem nie je
Wykonanie niniejszej mapy nie było poprzedzone
ustaleniem dotychczas ewentualnych służbności
gruntowych obciążających grunty położone w granicach
projektowanej inwestycji budowlanej



Zakład Gospodarki Komunalnej i Mieszkaniowej
w Kamieniu Krajeńskim Sp. z o.o.
ul. Strzelecka 16, 89-430 Kamień Krajeński
tel. 52 388 70 65, fax. 52 388 70 65
NIP 5040013477, KRS 0000234166, REGON 340035950


Uzgodnienie nr 4 / 2020
Kamień Kraj, 20.07.2020
Uzgodniono / bez uwag / z uwagami branżę / wodociągowa / kanalizacyjna
BIENNY INTEREST MIOBNA GMEY ZAKLEPAK
OBUDOWY SKRYNKI REJONOWEJ DO BUDOWY
PRZY OPŁOJ PRY SKRYNKOWANIU PRY LINIJA-
PRZY 2 ISTE SIFIA WODOC. POWIACZ RURY OCHRON.
Ustala się dwumetrową strefę ochronną z każdej strony uzbrojenia wod-kan, które należy lokalizować
we własnym zakresie. W strefie ochronnej prace należy prowadzić ręcznie. O planowanym rozpoczęciu
robót należy powiadomić ZGKM w Kamieniu Kraju z zachowaniem 7 dniowego wyprzedzenia.
Uzgodnienie jest ważne / niepodważalne
PREZESZARZADU
Łukasz Krawczyk

Zakład Gospodarki Komunalnej i Mieszkalniowej
 w Kamieniu Krajeńskim Sp. z o.o.
 ul. Strzelecka 16, 89-430 Kamień Krajeński
 tel. 52 388 70 65, fax 52 388 70 65
 NIP 5040013477, KRS 0000234156, REGON 340035950

Uzgodnienie nr /
 Kamień Kraj.
 Uzgodniono / bezwzględnie z uwagami branż / wodociągów / kanalizacyjnych

RY
 PLAN INFRASTRUKTURY WODOCIECZNEJ I KANALIZACYJNEJ
 DLA PRZEDSIĘWZIĘCIA REWITALIZACJI I ROZBUDOWY PRZEDSIĘWZIĘCIA
 WYST. 3. WIECZ. WODOCIECZNEJ I KANALIZACYJNEJ
 Ustala się dwumetrową strefę ochronną z każdej strony uzbrojenia wod-kan, które należy lokalizować
 we własnym zakresie. W strefie ochronnej prace należy prowadzić ręcznie. O planowanym rozpoczęciu
 robót należy powiadomić ZCKiM w Kamieniu Kraj. z zachowaniem 7 dniowego wyprzedzenia.
 Uzgodnienie jest ważne / niepodstawowe / w terminie

Złoty 01 01 01 01 01
 PRZEŁAZ
 Łukasz Krawczyk



- 85A - dąb szypułkowy obwód = 30 cm
- 84A - jesion wyniosły obwód = 36 cm
- 83A - dąb szypułkowy obwód = 58 cm
- 82A - dąb szypułkowy obwód = 55 cm
- 81A - dąb szypułkowy obwód = 46 cm
- 80A - dąb szypułkowy obwód = 70 cm
- 79A - brzoza brodawkowata - kepa 2 drzew obwód = 41 cm
- 78A - dąb szypułkowy obwód = 43 cm
- 77A - dąb szypułkowy - kepa 4 drzew obwód = 30 cm
- 76A / 76B - brzoza brodawkowata obwód = 48 / 46 cm
- 75A - dąb szypułkowy - kepa 8 drzew obwód = 42 cm
- 74A - dąb szypułkowy - kepa 3 drzew obwód = 65 cm
- 73A - brzoza brodawkowata obwód = 65 cm
- 72A - dąb szypułkowy obwód = 60 cm
- 71A - dąb szypułkowy obwód = 64 cm
- 70A - brzoza brodawkowata obwód = 60 cm
- 69A - dąb szypułkowy obwód = 49 cm
- 68A - jesion wyniosły obwód = 37 cm
- 67A - brzoza brodawkowata obwód = 59 cm
- 66A - dąb szypułkowy obwód = 75 cm
- 65A - jesion wyniosły obwód = 37 cm



OBJAŚNIENIA

DROGI

- proj. jezdnia bitumiczna
- istniejąca jezdnia
- proj. pchłwina z bruku kamiennego
- proj. ciąg pieszo-rowerowy
- proj. chodnik
- proj. ścieżka rowerowa
- proj. opaska z kostki betonowej
- proj. zjazd
- proj. parkingi dla sam. osobowych
- proj. plac do odciążenia dla rowerzystów
- proj. zabka autobusowa
- proj. pobocze
- proj. rów przydrożny
- istn. nawierzchnie
- proj. granica rozbudowy drogi
- czasowe zajęcie działek dla dowiązania zjazdów
- istn. granice działek

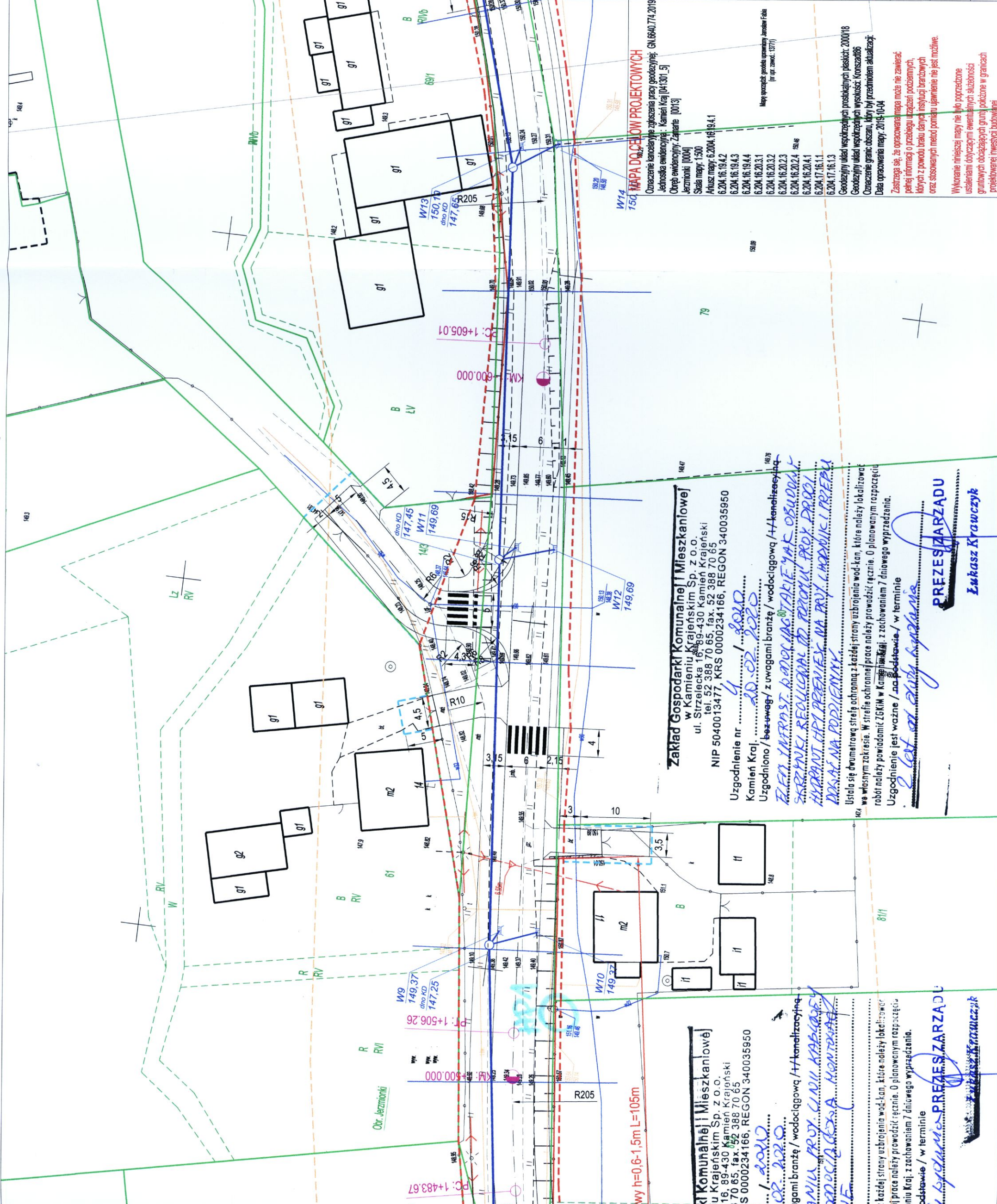
LEGENDA:

- proj. linia kablowa nn
- istn. kabel do demontażu
- istn. linia napowietrzna nn 0,4 kV
- proj. linia napowietrzna nn 0,4 kV
- proj. kanalizacja deszczowa
- proj. wpust deszczowy z przykryciem

SCHEMAT ŁĄCZENIA ARKUSZY



biuro projektowe: ZAKŁAD PROJEKTOWANIA, NADZORU I USŁUG CONSULTINGOWYCH Krysztyna i Wiesław Łuszyński ul. Chelmińska 106A/38, 85-300 Grudziądz tel: 56 46 380 42, biuro@inzdrog.com.pl NIP: 876-15-14-389	Inwestor: Zarząd Drogowy w Sepólnie Kr. ul. Koronowska 5 89-400 Sepólno Krajeńskie	tytuł projektu: Rozbudowa DP 1101C relacji Zam. na odcinku od km 0+022 do km 2+4	branża projektu: DROGOWA	PROJEKT
	numer i zakres uprawnień: Uprawnienia nr UAN-IV-8346/58/TO/6/9 do projektowania bez ograniczeń w specj. konstrukcyjno-technicznej w zakresie dro- gowych i lotniskowych dróg startowych i manipulacji			
projektant: mgr inż. Wiesław Łuszyński		sprawdzający: mgr inż. Edyta Misiak		
opracowujący: mgr inż. Krysztyna Łuszyńska		tytuł rysunku: PROJEKT ZAGOSPODAROWANIA TERENU		
skala rysunku: 1:1		data: 1d		



MAPA DO CELÓW PROJEKTOWYCH

Oznaczenie kancelaryjne zgłoszenia pracy geodezyjnej: GN.6840.774.2019
 Jednostka ewidencyjna: Kamień Krajeński [041301_5]
 Obręb ewidencyjny: Zapłante [0013]
 Leczniokni [0004]
 Stala mapy: 1:500
 Aktualizacja mapy: 6.2004.16.19.4.1
 6.2004.16.19.4.2
 6.2004.16.19.4.3
 6.2004.16.19.4.4
 6.2004.16.20.3.1
 6.2004.16.20.3.2
 6.2004.16.20.2.3
 6.2004.16.20.4.1
 6.2004.17.16.1.1
 6.2004.17.16.1.3

MAPA SPRAWOZDAWCZA

Mapa sporządzona przez Urząd Geodezji Krajeńskiej
 (nr sp. zam.: 13771)

Geodezyjny układ współrzędnych prospektowych: 2000/18
 Geodezyjny układ współrzędnych wysokości: Konszadł66
 Oznaczenie granic obszaru, który był przedmiotem aktualizacji:
 Data opracowania mapy: 2019-10-04
 Zastrzeżenie: Za opracowanie mapy nie jest możliwe udzielenie informacji o przebiegu urządzeń podziemnych, których z powodu braku danych i sytuacji branżowych oraz stosowanych metod pomiaru ujemnie nie jest możliwe.
 Wykonanie niniejszej mapy nie było poprzedzone ustaleniami dotyczącymi ewentualnych służebności gruntowych obciążających grunty położone w granicach projektowanej inwestycji budowlanej.

Zakład Gospodarki Komunalnej i Mieszkaniowej

w Kamieniu Krajeńskim Sp. z o.o.
 ul. Strzelecka 16, 89-430 Kamień Krajeński
 tel. 52 388 70 65, fax. 52 388 70 65
 NIP 5040013477, KRS 0000234166, REGON 340035950

Uzgodnienie nr /
 Kamień Krajeński, dnia 20.03.2020

Uzgodniono / bez uwag / z uwagami branżowymi / wodociągów / kanalizacji /

Pracę wykonał: ...
Pracę wykonał: ...
Pracę wykonał: ...
 Ustala się dwustronną strefę ochronną z każdej strony uzbrojenia wod-kan, które należy lokalizować we własnym zakresie. W strefie ochronnej prace należy prowadzić ręcznie. O planowanym rozpoczęciu robót należy powiadomić ZGKM w Kamieniu Krajeńskim, z zachowaniem 7 dniowego wyprzedzenia. Uzgodnienie jest ważne / do podjęcia / w terminie 3 lat od daty podpisania.

PREZESZARZĄDU
Łukasz Kravczyk

Zakład Komunalnej i Mieszkaniowej

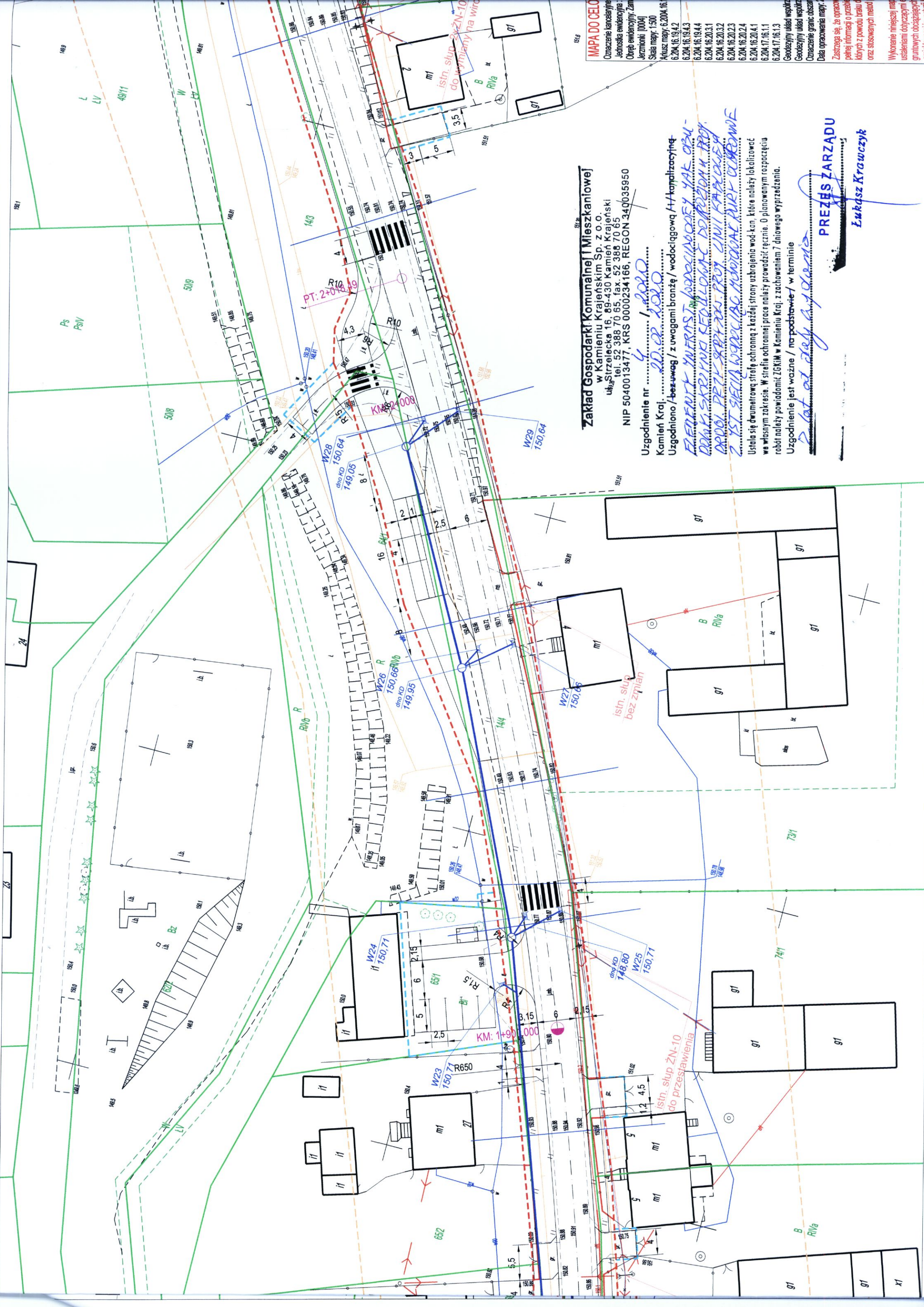
w Kamieniu Krajeńskim Sp. z o.o.
 ul. Strzelecka 16, 89-430 Kamień Krajeński
 tel. 52 388 70 65, fax. 52 388 70 65
 NIP 5040013477, KRS 0000234166, REGON 340035950

Uzgodnienie nr /
 Kamień Krajeński, dnia 20.03.2020

Uzgodniono / bez uwag / z uwagami branżowymi / wodociągów / kanalizacji /

Pracę wykonał: ...
Pracę wykonał: ...
Pracę wykonał: ...
 Ustala się dwustronną strefę ochronną z każdej strony uzbrojenia wod-kan, które należy lokalizować we własnym zakresie. W strefie ochronnej prace należy prowadzić ręcznie. O planowanym rozpoczęciu robót należy powiadomić ZGKM w Kamieniu Krajeńskim, z zachowaniem 7 dniowego wyprzedzenia. Uzgodnienie jest ważne / do podjęcia / w terminie 3 lat od daty podpisania.

PREZESZARZĄDU
Łukasz Kravczyk

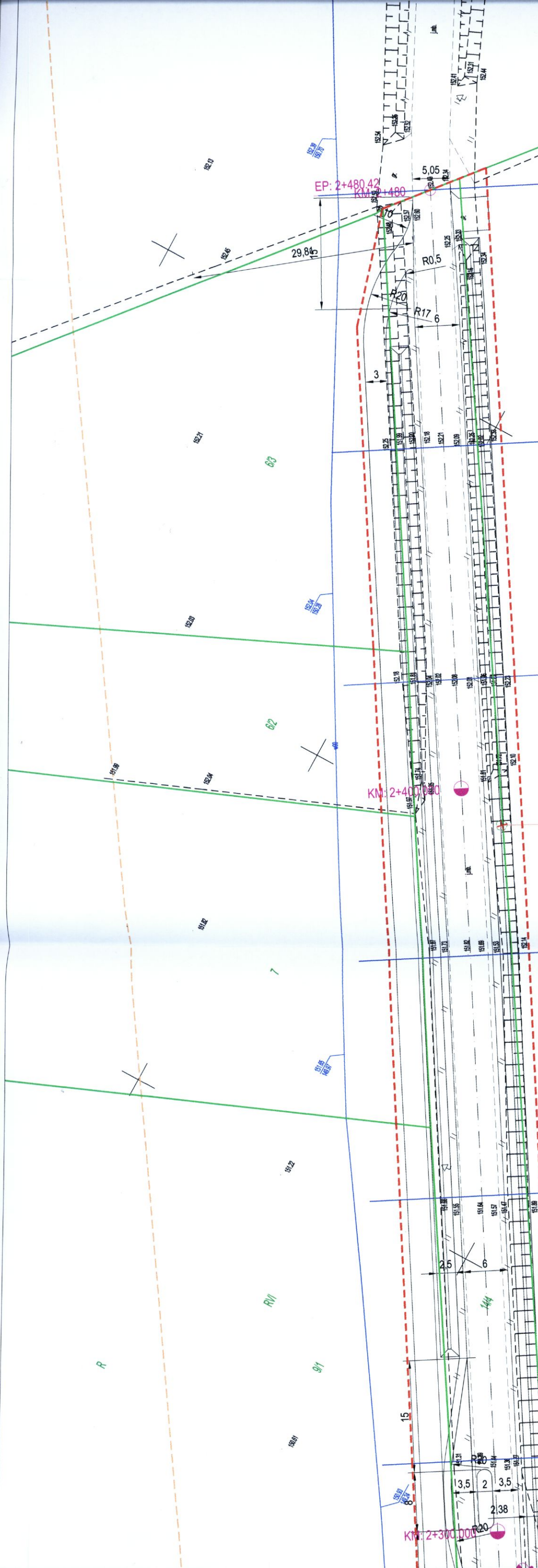


Zakład Gospodarki Komunalnej i Mieszkaniowej
 w Kamieniu Krajeńskim Sp. z o.o.
 ul. Strzelecka 16, 89-430 Kamień Krajeński
 tel. 52 388 70 65, fax. 52 388 70 65
 NIP 5040013477, KRS 000234166, REGON 340035950

Uzgodnienie nr / 2020
 Kamień Kraj. 20.02.2020
 Uzgodniono / bez uwag / z uwagami branżę / wodociągów / i / kanalizacyjną
PRZEWIDZIANE WYKONANIE PRAC WYKONANO WYKONANO WYKONANO WYKONANO
PRACI SKRZYŹNIKI KIERUNKIEM DO PRZEDSIĘWZIĘCIA
PRACI PRZEWIDZIANE WYKONANO WYKONANO WYKONANO WYKONANO
 Ustala się dwumetrową strefę ochronną z każdej strony uzbrojenia wod-kan, które należy lokalizować
 w własnym zakresie. W strefie ochronnej prace należy prowadzić ręcznie. O planowanym rozpoczęciu
 robót należy powiadomić ZGKiM w Kamieniu Kraj. z zachowaniem 7 dniowego wyprzedzenia.
 Uzgodnienie jest ważne / na podstawie / w terminie
 2 lat od daty podpisania

PREZYS ZARZĄDU
[Signature]
Łukasz Krawczyk

MAPA DO CELO
 Oznaczenie kancelaryjne
 Jednostka ewidencyjna
 Obrot ewidencyjny, Zam
 Jerzmonki 0004
 Skala mapy: 1:500
 Aktualny stan: 6.2004.16
 6.2004.16.19.4.2
 6.2004.16.19.4.3
 6.2004.16.19.4.4
 6.2004.16.20.3.1
 6.2004.16.20.3.2
 6.2004.16.20.2.3
 6.2004.16.20.2.4
 6.2004.16.20.4.1
 6.2004.17.16.1.1
 6.2004.17.16.1.3
 Geodezyjny układ współrzędnych
 Oznaczenie granic obszar
 Data opracowania mapy:
 Zastrzeżenie, że opracowanie
 pełnej informacji o przebiegu
 których z powodu braku
 oraz stosowanych metod
 Wykonanie niniejszej mapy
 ustaleniami dotyczącymi
 gruntowych obciążań
 projektowanej inwestycji



Zakład Gospodarki Komunalnej i Mieszkaniowej

w Kamieniu Krajeńskim Sp. z o.o.
 ul. Strzelecka 16, 89-430 Kamień Krajeński
 tel. 52 388 70 65, fax. 52 388 70 65
 NIP 5040013477, KRS 0000234166, REGON 340035950

Uzgodnienie nr /
 Kamień Kraj.
 Uzgodniono / bez uwag / z uwagami branżę / wodociągową / kanalizacyjną
*ELEM. INFRASTRUKTURY I AGREGATY WŁ. OBYDŁY
 SZRUKWI. REKONSTRUKCJA OD RZĘDNI PRZY PROG
 AKRĘDZI. TRZ. PRZEBUDOWA NA PRZEBUDOWA
 PIASO-ROZCIĄGNIĘCIE I PRZEBUDOWA NA PRZEBUDOWA*
 Ustala się dwumetrową strefę ochronną z każdej strony uzbrojenia wod-kan, które należy lokalizować
 we własnym zakresie. W strefie ochronnej prace należy prowadzić ręcznie. O planowanym rozpoczęciu
 robót należy powiadomić ZGKM w Kamieniu Kraj. z zachowaniem 7 dniowego wyprzedzenia.
 Uzgodnienie jest ważne / na podstawie / w terminie
2 lat od daty wydania

PREZES ZARZĄDU
Łukasz Krawczyk

Zakład Gospodarki Komunalnej i Mieszkaniowej

w Kamieniu Krajeńskim Sp. z o.o.
 ul. Strzelecka 16, 89-430 Kamień Krajeński
 tel. 52 388 70 65, fax. 52 388 70 65
 NIP 5040013477, KRS 0000234166, REGON 340035950

Uzgodnienie nr /
 Kamień Kraj.
 Uzgodniono / bez uwag / z uwagami branżę / wodociągową / kanalizacyjną
*PRZ. SZRUKWI. REKONSTRUKCJA OD RZĘDNI PRZY PROG
 AKRĘDZI. TRZ. PRZEBUDOWA NA PRZEBUDOWA
 PIASO-ROZCIĄGNIĘCIE I PRZEBUDOWA NA PRZEBUDOWA*
 Ustala się dwumetrową strefę ochronną z każdej strony uzbrojenia wod-kan, które należy lokalizować
 we własnym zakresie. W strefie ochronnej prace należy prowadzić ręcznie. O planowanym rozpoczęciu
 robót należy powiadomić ZGKM w Kamieniu Kraj. z zachowaniem 7 dniowego wyprzedzenia.
 Uzgodnienie jest ważne / na podstawie / w terminie
2 lat od daty wydania

PREZES ZARZĄDU
Łukasz Krawczyk

MAPA DO CELOW PROJEKTOWYCH
 Oznaczenie kancelaryjne zgłoszenia pracy geodezyjnej: GN 6640.714.20
 Jednostka ewidencyjna: Kamień Kraj [04.301.5]
 Obwód ewidencyjny: Zamiaty [0013]
 Iezymionki [0004]
 Skala mapy: 1:500
 Aktusz mapy: 6.2004.16.19.4.1
 6.204.16.19.4.2
 6.204.16.19.4.3
 6.204.16.19.4.4
 6.204.16.20.3.1
 6.204.16.20.3.2
 6.204.16.20.2.3
 6.204.16.20.2.4
 6.204.16.20.4.1
 6.204.17.16.1.1
 6.204.17.16.1.3
 Geodezyjny układ współrzędnych prostokątnych paszkiot: 200018
 Geodezyjny układ współrzędnych wysokości: Kronsztadt86
 Oznaczenie granic obszar, który był przedmiotem aktualizacji:
 Data opracowania mapy: 2019-10-04
 Mapa sporządzona przez: geodeta uprawiony Janusz Fala
 (nr. ar. zam.: 13771)
 Wgł. Pomorski
 Pow. Chojnicki
 Jedn. ewid. Chojnicki
 Obr. Goczałki
 Wgł. Lubuskiego-pomorskiego
 Pow. seppoleński
 Jedn. ewid. Kamień Kraj
 Obr. Iezymionki

Zastrzeżenie: Za opracowaną mapę może nie zawierać
 pełnej informacji o przebiegu urządzeń podziemnych,
 których z powodu braku danych instytucji branżowych
 oraz stosowanych metod pomiaru ujawnienie nie jest możliwe.
 Wykonanie niniejszej mapy nie było poprzedzone
 ustaleniami dotyczącymi ewentualnych służebności
 gruntowych obciążających grunty położone w granicach
 projektowanej inwestycji budowlanej

