

Starosta Sępoleński
ul. Kościuszki 11
89-400 Sępólno Krajeńskie

Sępólno Krajeńskie, dn. 06.02.2020 r.

Znak sprawy: GN.6630.13.2020

ODPIS

PROTOKOŁU Z NARADY KOORDYNACYJNEJ

z dnia 06.02.2020 r. w sprawie usytuowania projektowanej sieci uzbrojenia terenu

Na podstawie art. 28b, 28c, 28d i 28e ustawy z dnia 17 maja 1989 r. Prawo geodezyjne i kartograficzne (Dz. U. z 2017 r. poz. 2101 z późn. zm.) Art. 28b ust. 1 ustawy z dnia 17 maja 1989r.Prawo geodezyjne i kartograficzne, zwane dalej ustawą (t.j. Dz.U. z 2010r., Nr 193, poz.1287 z późn.zm.) oraz Zarządzenie Nr 22/2015 Starosty Sępoleńskiego z dnia 08 lipca 2015 roku

Przedmiot narady:	Sieć elektroenergetyczna eN i kanalizacji deszczowej
Lokalizacja:	Kamień Krajeński - G Jermionki, dz.: 104/1, 4/2, 44/1, 65/6, 65/1, 74/1, 81/1, 13/1-LP, 13/1, 7, 15/1, 74/2, 78, 71, 79, 69/1, 80, 75, 81/2, 17/2, 6/2, 6/3, 82, 65/2, 65/3, 9/1, 65/5, 64/1, 69/6, 69/7, 14/4, 14/3, 10/3, 10/4, 77/1, 77/2, 76/1, 73/2, Zamarte, dz.: 12, 29, 218, 226, 15/6-LP, 30/1, 24/1, 24/2
Wnioskodawca:	ZAKŁAD PROJEKTOWANIA, NADZORU I USŁUG CONSULTINGOWYCH INŻDRÓG S.C. K. I W. ŁUSZYŃSCY ul. Chetmińska 106A/38, 86-300 Grudziądz
Inwestor:	ZARZĄD DROGOWY W SĘPÓLNIE KRAJEŃSKIM POWIAT SĘPOLEŃSKI ul. Koronowska 5, 89-400 Sępólno Krajeńskie
Projektant:	WIESŁAW ŁUSZYŃSKI Inne upr.: budowlane UAN-IV-8346/58/TO/86.
Przewodniczący:	Maria Rembelska
Miejsce narady:	Sępólno Krajeńskie ul. Kościuszki 11 pokój 8A
Sposób przeprowadzenia narady:	częściowo stacjonarny, częściowo elektroniczny
Data wpływu:	31.01.2020 r.

Lista uczestników narady koordynacyjnej wraz z uwagami

Lp.	Nazwa instytucji Sposób uczestnictwa	Stanowisko Uwagi	Imię i nazwisko uczestnika
1	ENEA OPERATOR SP Z O.O. ODDZIAŁ DYSTRYBUCJI BYDGOSZCZ REJON DYSTRYBUCJI CHOJNICE ul. Lutego Chojnice stacjonarny	PZT zgodnie z wydanymi warunkami usunięcia kolizji nr 30/BNE/MU/324535/2019 uzgodnić w RO Chojnice.	Jarosław Lichacz Stanisław Osowski Tomasz Zieliński
2	GMINA KAMIEŃ KR. 89-430 Kamień Krajeński ulica Plac Odrodzenia 3 stacjonarny	Brak informacji	Andrzej Mazur
3	NETIA SA 02-822 Warszawa ulica Poleczki 13NIP:5260205575 stacjonarny	Uzgodnienie Netia S.A.-bez uwag	Krzysztof Osiecki

4	Orange Polska S.A. Domena Hurt Dostarczanie i Serwis Usług, Ewidencja i Standardy Infrastruktury Dział Ewidencji i Zarządzania Danymi ul. Chodkiewicz 61 85-667 Bydgoszcz stacjonarny	Brak informacji	Waldemar Pilarski tel 375 92 51
5	POLSKA SPÓŁKA GAZOWNICTWA SP Z O.O. Oddział Zakład Gazowniczy w Bydgoszczy ul. Jagiellońska 42 85-097 Bydgoszcz stacjonarny	Bez uwag	Stanisław Nawalany
6	ZAKŁAD GOSPODARKI KOMUNALNEJ I MIESZKANIOWEJ W KAMIENIU KRAJEŃSKIM SP. Z O.O 89-430 Kamień Krajeński ulica Strzelecka 16 stacjonarny	Nie uzgodniono.Proszę projekt przedstawić w siedzibie spółki.	Łukasz Krawczyk
7	ZARZĄD DROGOWY W SĘPÓLNIE KRAJEŃSKIM 89-400 Sępólno Krajeńskie ulica Koronowska 5 stacjonarny	Bez uwag	Ewa Kowalska-Rozentreter
	Wnioskodawca		ZAKŁAD PROJEKTOWANIA, NADZORU I USŁUG CONSULTINGOWYCH INŻYNIERÓW S.C. K. I W. ŁUSZYŃSCY

Na obszarze uzgodnienia znajdują się następujące punkty osnowy geodezyjnej: 334.334-1005, 334.334-1006, 334.334-1007.

**Przewodniczący Zespołu Uzgadniania
Dokumentacji Projektowej**

Z up. STAROSTY
Przewodniczący zespołu koordynacyjnych

Emilia Rembalska

.....
inż. Maria Rembalska

Podpis przewodniczącego narady

POUCZENIE:

1. Przedstawiciele instytucji zostali zawiadomieni o sposobie, terminie i miejscu przeprowadzenia narady koordynacyjnej zgodnie z ustawą Prawo geodezyjne i kartograficzne (Dz. U. z 2017 r. poz. 2101 z późn. zm.). W myśl art. 28b ust. 3 pkt 4 tej ustawy w naradzie koordynacyjnej mogą wziąć udział również inne podmioty, które mogą być zainteresowane rezultatami narady koordynacyjnej, w szczególności zarządzające terenami zamkniętymi, w przypadku sytuowania części projektowanych sieci na tych terenach.
2. Niniejsze uzgodnienie wykonano w oparciu o treść mapy zasadniczej, która może nie zawierać projektów wszystkich urządzeń podziemnych nie podlegających uzgodnieniu na mocy art. 28b ust. 2 ustawy Prawo geodezyjne i kartograficzne (Dz. U. z 2017 r. poz. 2101 z późn. zm.) lub złożonych na naradę, a które nie uzyskały jednorodnej pozytywnej opinii.
3. Znaki geodezyjne, urządzenia zabezpieczające te znaki oraz budowle triangulacyjne podlegają ochronie w myśl art. 15 ustawy Prawo geodezyjne i kartograficzne (Dz. U. z 2017 r. poz. 2101 z późn. zm.).

STAROSTA SĘPOLEŃSKI

Dokumentacja nr GN.6630. 13. 2020
była przedmiotem narady kooordynacyjnej przeprowadzonej
w siedzibie WGKIN SP w Sępólnie Krajeńskim przy ul. T. Kościuszki 11

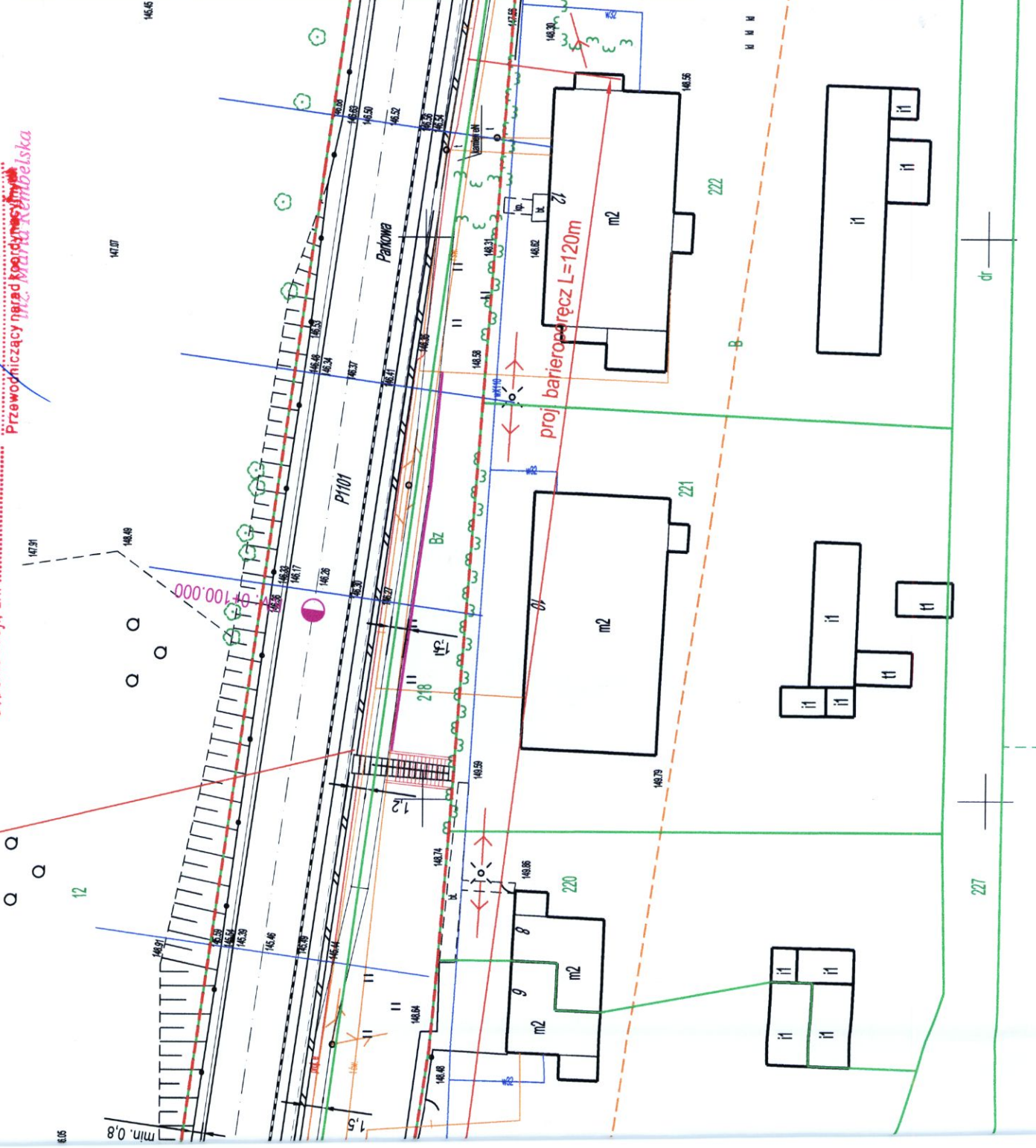
dnia 06.02.2020 2020
w formie:

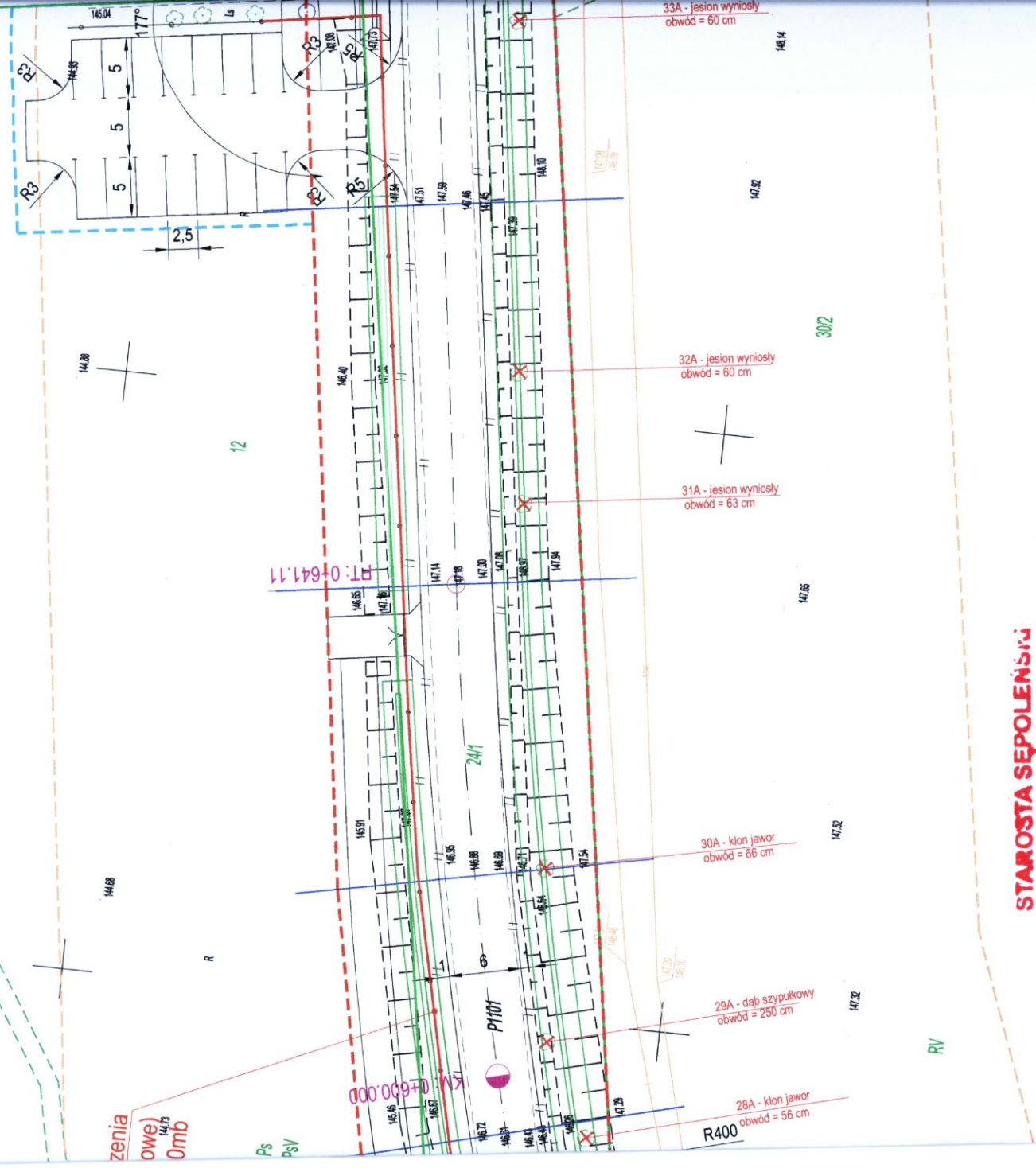
- zebrania zainteresowanych podmiotów
- za pomocą środków komunikacji elektronicznej

Z up. STAROSTY
Przewodniczący zarządu Zarządu
Przewodniczący zarządu Zarządu
Przewodniczący zarządu Zarządu

Sępólno Kraj., dn. 06.02.2020.

Emilia Elbista
Przewodniczący zarządu Zarządu





STAROSTA SĘPOLENSIŃ

Dokumentacja nr GN.6630. 13. 2020
 była przedmiotem narady koordynacyjnej przeprowadzonej
 w siedzibie WGKIN SP w Sępólnie Krajeńskim przy ul. T. Kościuszki 11

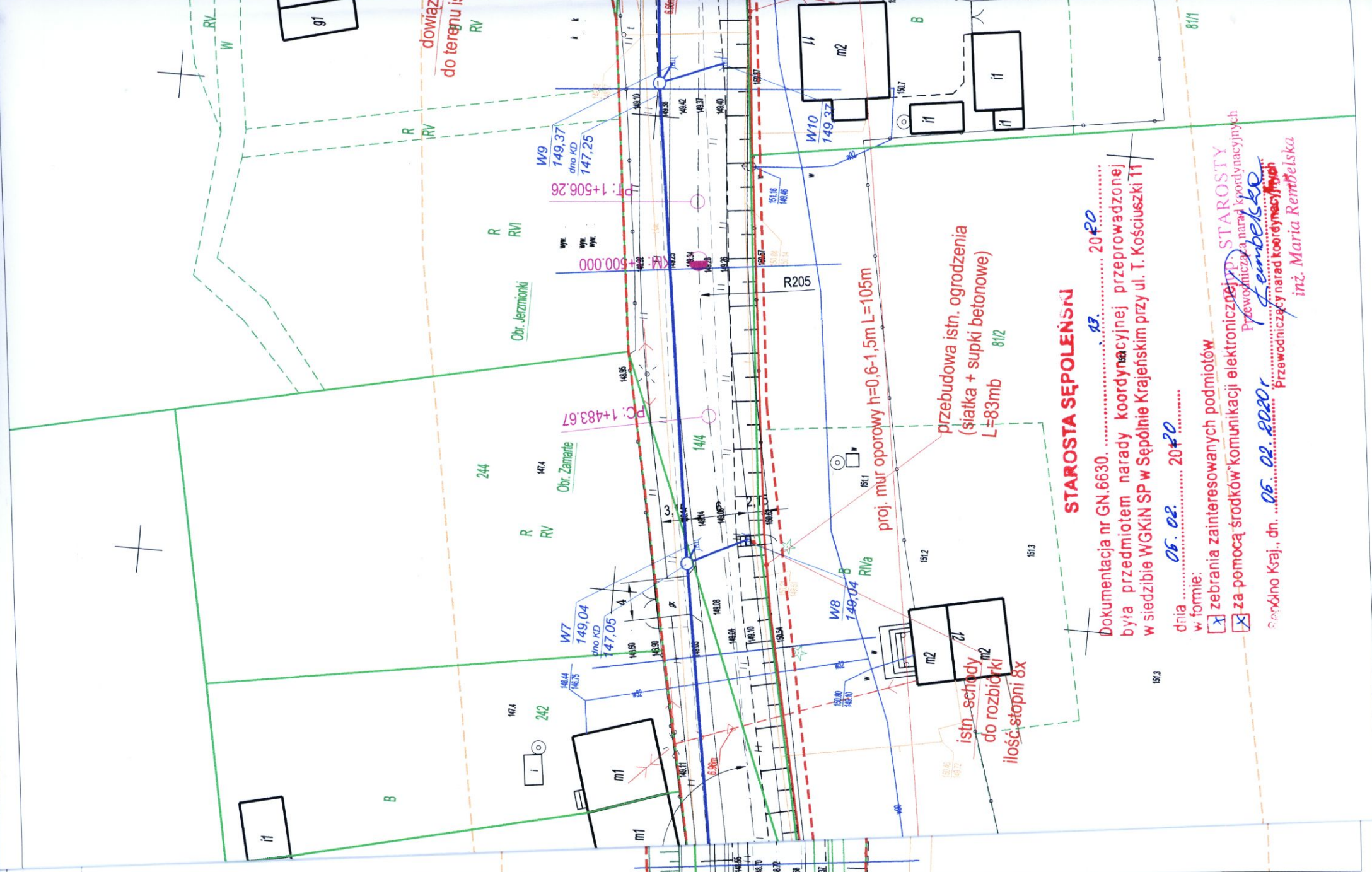
dnia 06.02.2020 r.
 w formie:

- zebrania zainteresowanych podmiotów
- za pomocą środków komunikacji elektronicznej

Sępólno Kraj., dn. 06.02.2020 r.

Przewodniczący narady koordynacyjnej
Sanjebow
 Przewodniczący narad koordynacyjnych
 inż. Maria Rembelska

5843000-0
 6486500.00



dowiązanie do terenu ist.

W9
149,37
dno KD
147,25

P: 1+506,26

000'000

P: 1+483,67

W7
149,04
dno KD
147,05

W10
149,37

W8
149,04

proj. mur oporowy h=0,6-1,5m L=105m

przebudowa istn. ogrodzenia (siatka + supki betonowe) L=83mb 8/12

istn. schody do rozbiórki ilość: stopni 8x

STAROSTA SĘPOLEŃSKI

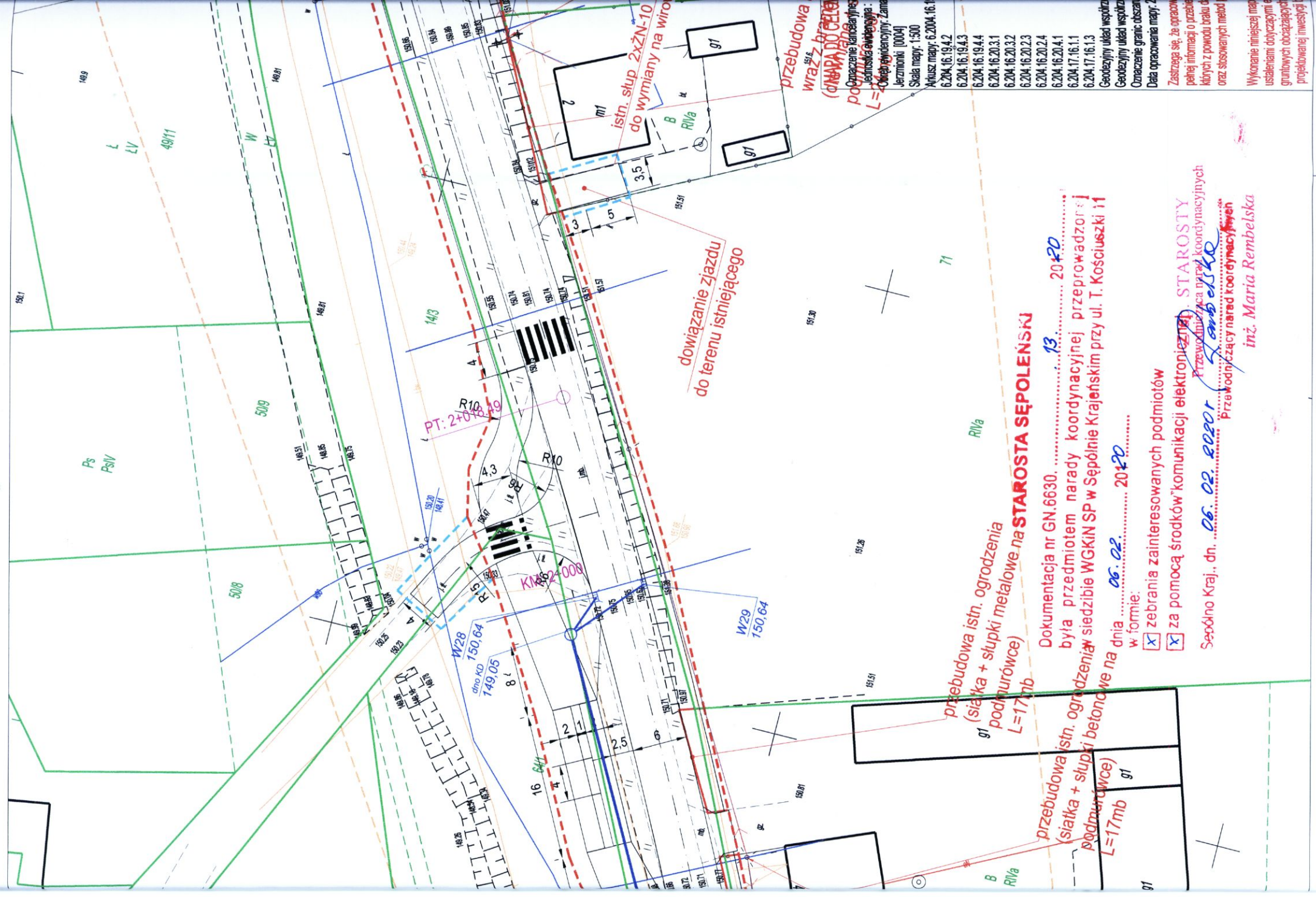
Dokumentacja nr GN.6630. 13 20~~10~~ 20~~10~~
 była przedmiotem narady koordynacyjnej przeprowadzonej w siedzibie WGKIN SP w Sępólnie Krajeńskim przy ul. T. Kościuszki 11

dnia 06. 02. 20~~10~~ 20~~10~~
 w formie:

- zebrania zainteresowanych podmiotów
 - za pomocą środków komunikacji elektronicznej
- Przewodnicząca narady koordynacyjnych
Fembelko
 Przewodniczący narady koordynacyjnych
 inż. Maria Rembelska

8/12

8/11



STAROSTA SĘPOLŃSKI

Dokumentacja nr GN.6630. 13. 2020
 była przedmiotem narady koordynacyjnej przeprowadzonej
 w siedzibie WGKIN SP w Sępólnie Krajeńskim przy ul. T. Kościuszki 11
 dnia 06.02. 2020
 w formie:

- zebrania zainteresowanych podmiotów
- za pomocą środków komunikacji elektronicznej

Sępólno Kraj., dn. **06.02.2020**
 Przewodnicząca przez koordynacyjnych
Rembelska
 Przewodniczący narad koordynacyjnych
 inż. **Maria Rembelska**

przebudowa
 wraz z **przebudowa**

(CINARA DO CELA)

Opisane, karcasymy
 Jednostka ewidencyjna:
 L=24

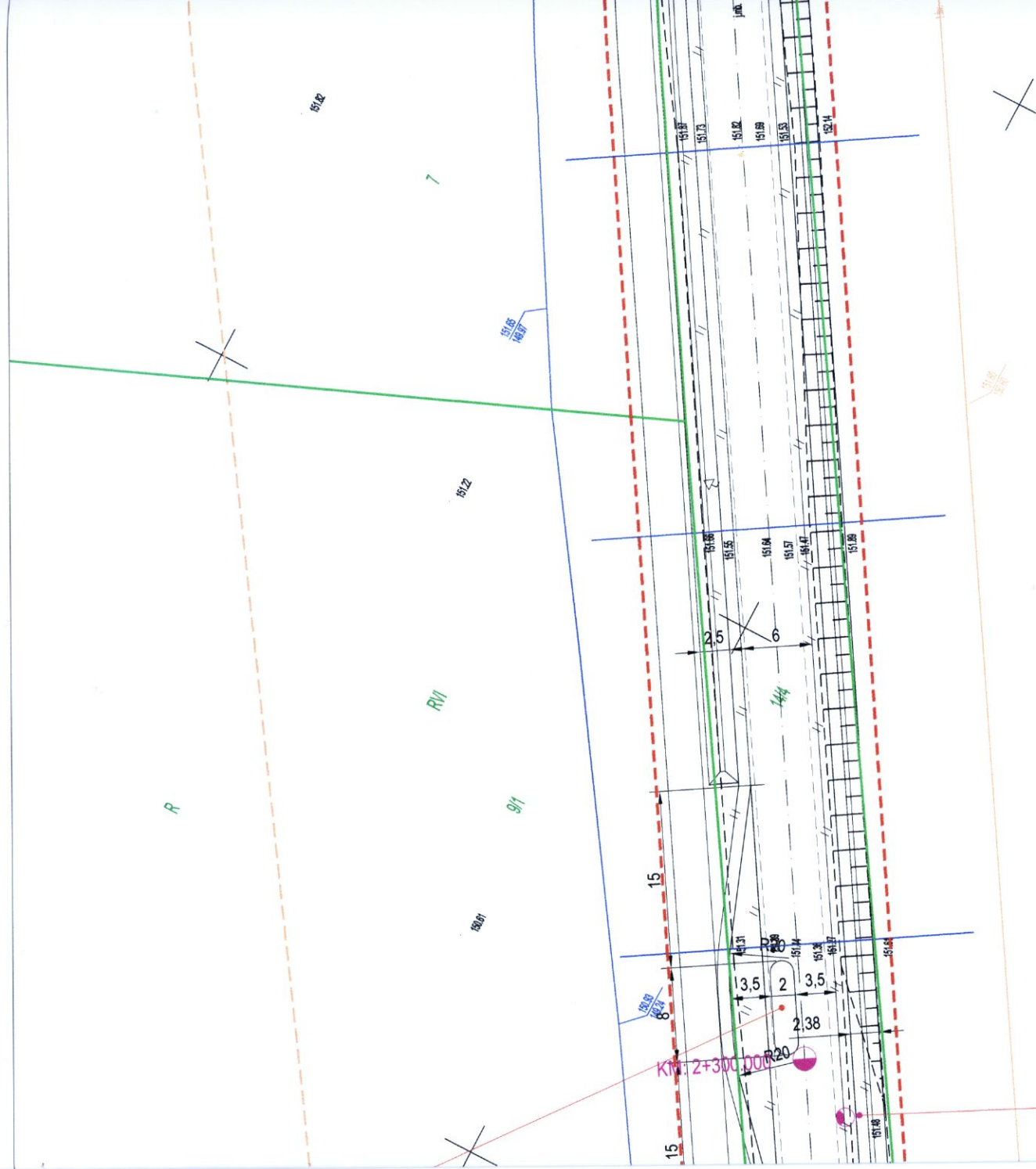
Skala mapy: 1:500

Arkusze mapy: 6.2004.16.19.4.2
 6.2004.16.19.4.3
 6.2004.16.19.4.4
 6.2004.16.20.3.1
 6.2004.16.20.3.2
 6.2004.16.20.3.3
 6.2004.16.20.2.4
 6.2004.16.20.4.1
 6.2004.17.16.1.1
 6.2004.17.16.1.3

Geodezyjny układ współrzędnych
 Geodezyjny układ wysokościowy
 Oznaczenie granic obszarów
 Data opracowania mapy:

Zastrzegam się, że opracowanie
 pełnej informacji o przebiegu
 robót z powodu braku danych
 oraz stosowanych metod

Wykonanie niniejszej mapy
 ustaleniemi dotyczącymi
 gruntowych obciążających
 projektowanej inwestycji



proj. oprawa oświetleniowa
zasilana solarnie

STAROSTA SĘPOLEŃSKI

Dokumentacja nr GN.6630. 13 2020
 była przedmiotem narady koordynacyjnej przeprowadzonej
 w siedzibie WGKIN SP w Sępólnie Krajeńskim przy ul. T. Kościuszki 11

dnia 26. 02 2020
 w formie:

- zebrania zainteresowanych podmiotów
- za pomocą środków komunikacji elektronicznej

7. UB. STAROSTY

Przewodnicząca narady koordynacyjnej

Janina Kubiś

Przewodnicząca narady koordynacyjnej

mgr. Maria Rehbelska

Sępólno Kraj., dn. 26. 02. 2020 r.