

**ZARZĄD DROGOWY**  
w Sępólnie Kraj.  
Powiat Sępoleński  
ul. Koronowska 5  
89-400 Sępólno Krajeńskie  
tel. (052) 388 12 02  
NIP 561-133-56-37 Regon 092363449



# **STAŁA ORGANIZACJA RUCHU**

**obowiązująca na drodze publicznej kat. powiatowej  
nr 117C relacji Lutówko - Zaleśniak**


(wyciąg: odc. od km 0+000 do km 1+260 jej przebiegu)

Opracował:

**INSPEKTOR**

*Włodzimierz Łupiański*

**STAROSTA SĘPOLEŃSKI**  
ul. Kościuszki 11  
89-400 Sępólno Krajeńskie  
KD.5420/24/08

ZARZĄD DROGOWY W SEPÓLNIE KRAJEŃSKIM POWIATU SĘPÓLNO-KRAJEŃSKIEGO
<b>WPLYNĘŁO</b>
Data: ..... 28.12.2008 .....


Sępólno Krajeńskie 28.12.2008 r.

## Postanowienie

Na podstawie art. 104 §1 i 2 Kodeksu postępowania administracyjnego oraz art. 10 ust. 5 ustawy z dnia 20 czerwca 1997 r. Prawo o ruchu drogowym (tekst jedn. Dz. U. nr 108, poz. 908 z 2005 r.) oraz § 6 rozporządzenia Ministra Infrastruktury z dnia 23 września 2003 r. w sprawie szczegółowych warunków zarządzania ruchem na drogach oraz wykonywania nadzoru nad tym zarządzeniem (Dz. U. nr 177, poz. 1729 z 2003 r.), po rozpatrzeniu wniosku Zarządu Drogowego w Sępólnie Krajeńskim, złożonego pismem znak: ZD-5420-23/2008 z dn. 23.12.2008 r.

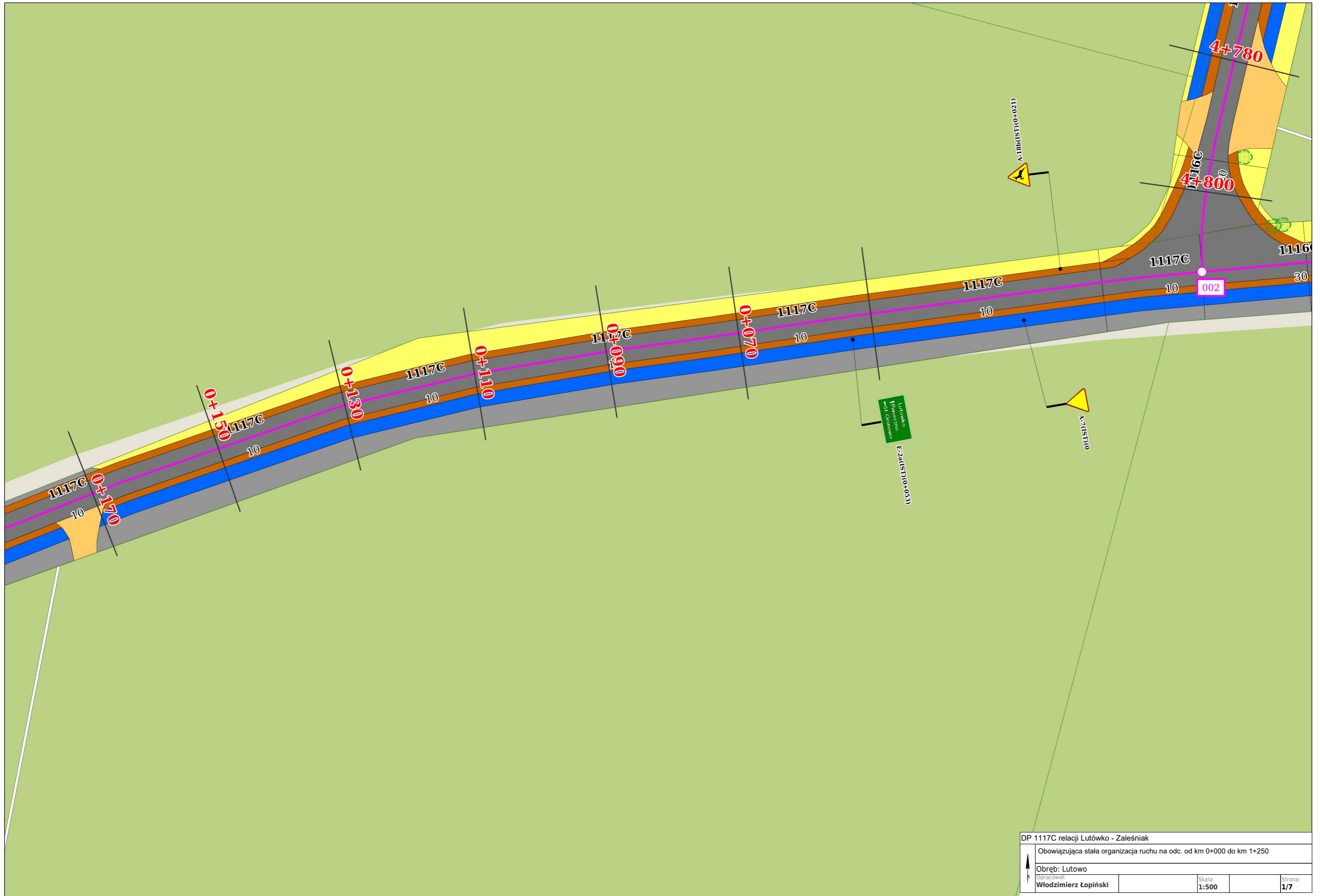
**zatwierdzam**

stałe organizacje ruchu obowiązujące na nw. drogach publicznych kat. powiatowej, na całości ich przebiegów:

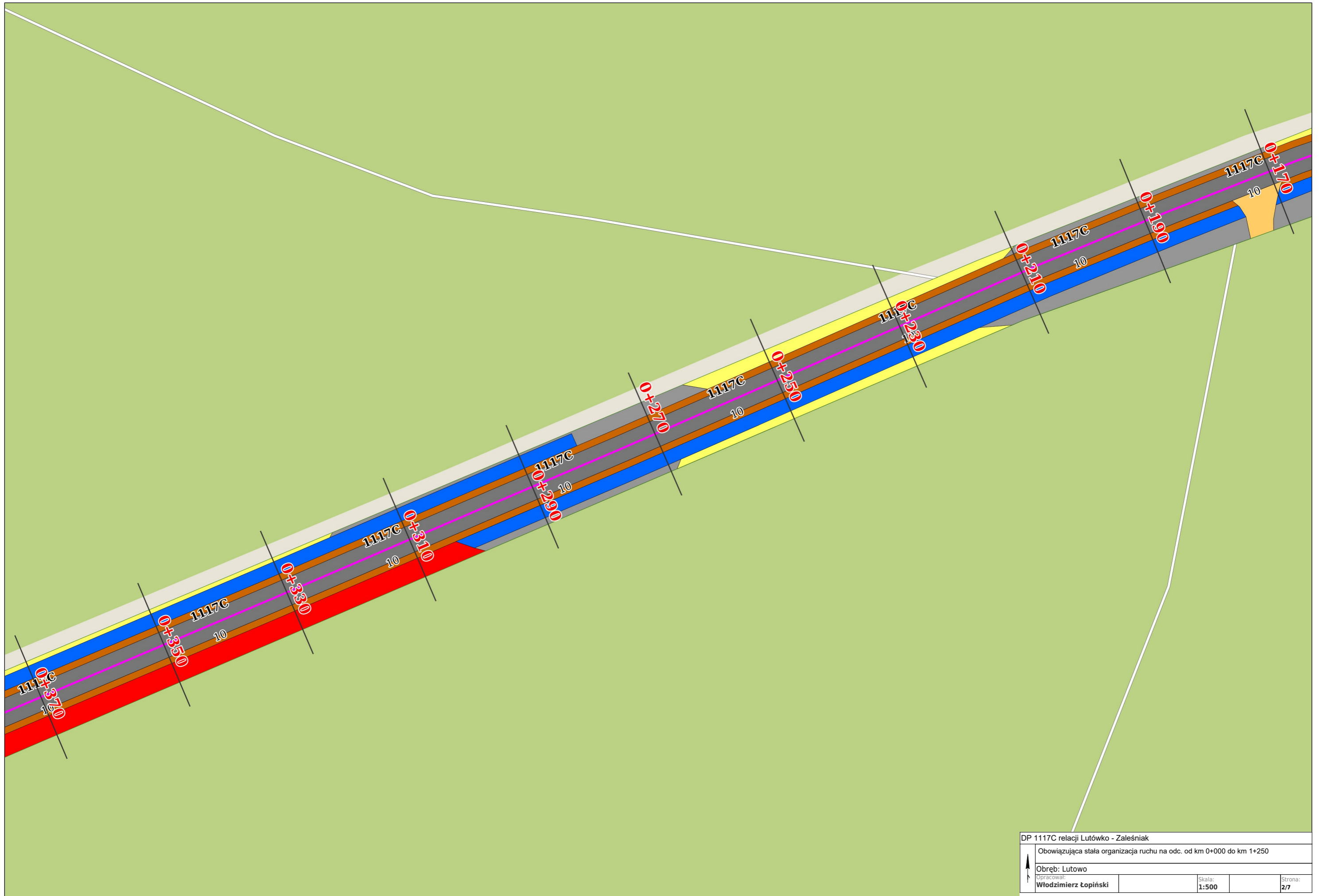
1. DP nr 1101C – Zamarte - gr. woj. - [Ciechocin]
2. DP nr 1102C – Zamarte – Niwy
3. DP nr 1103C – Orzełek – Witkowo
4. DP nr 1104C – [St. Gronowo] – gr. woj. – Witkowo – Kamień Kraj.
5. DP nr 1105C – Dąbrowa – Kamień Krajeński
6. DP nr 1106C – [Chojnice] – gr. woj. – Duża Cerkwica
7. DP nr 1107C – Duża Cerkwica - Dąbrówka
8. DP nr 1108C – Kamień Krajeński – Trzciany
9. DP nr 1109C – Mała Cerkwica – Drożdżenica
10. DP nr 1111C – [Chojnice] – gr. woj. – Pamiętowo
11. DP nr 1113C – Włóścibórz – Przepałkowo
12. DP nr 1114C – Wałdowo – Olszewka
13. DP nr 1115C – Wałdowo - Wilkowo
14. DP nr 1116C – [St. Gronowo] – gr. woj. – Piaseczno
15. DP nr 1117C – Lutówko – Zalesniak
16. DP nr 1118C – Płocicz – Piaseczno
17. DP nr 1120C – [Lipka] – gr. woj. – Sępólno Krajeńskie
18. DP nr 1121C – Jazdrowo – Iłowo – Sępólno Krajeńskie
19. DP nr 1122C – Zalesniak – Iłowo - Sypniewo
20. DP nr 1129C – Sępólno Krajeńskie – Nowy Dwór – Więcbork
21. DP nr 1131C – Świdwie – Świdwie stacja PKP
22. DP nr 1132C – Sępólno Krajeńskie - Jastrzębiec
23. DP nr 1133C – Więcbork – Wielowicz
24. DP nr 1134C – Więcbork – Jastrzębiec – Płosków – Sośno
25. DP nr 1135C – Wielowicz – Płosków
26. DP nr 1137C – Obodowo – Sośno – Wierzchucin Królewski
27. DP nr 1140C – Sośno – Wąwelno – Mrocza (Las)
28. DP nr 1145C – Zabartowo – Wąwelno – Wierzchucin Królewski

Z up. STAROSTY

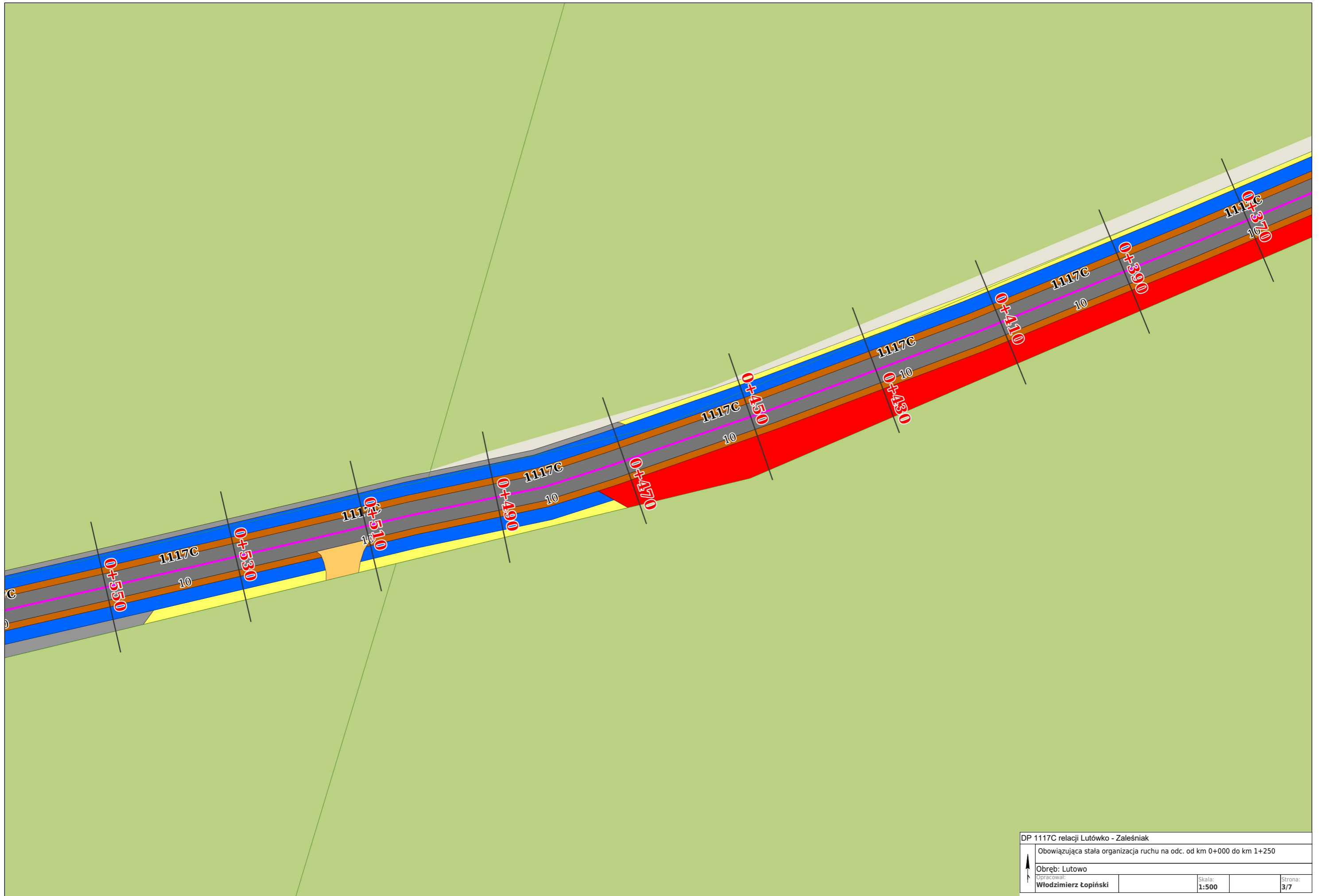
Stanisław Kozłowski  
Inżynier



DP 1117C relacji Lutówko - Zalesniak			
Obowiązująca stała organizacja ruchu na odc. od km 0+000 do km 1+250			
Obręb: Lutowo			
Opracował:	Skala:	Strona:	
Włodzimierz Łopiński	1:500	1/7	



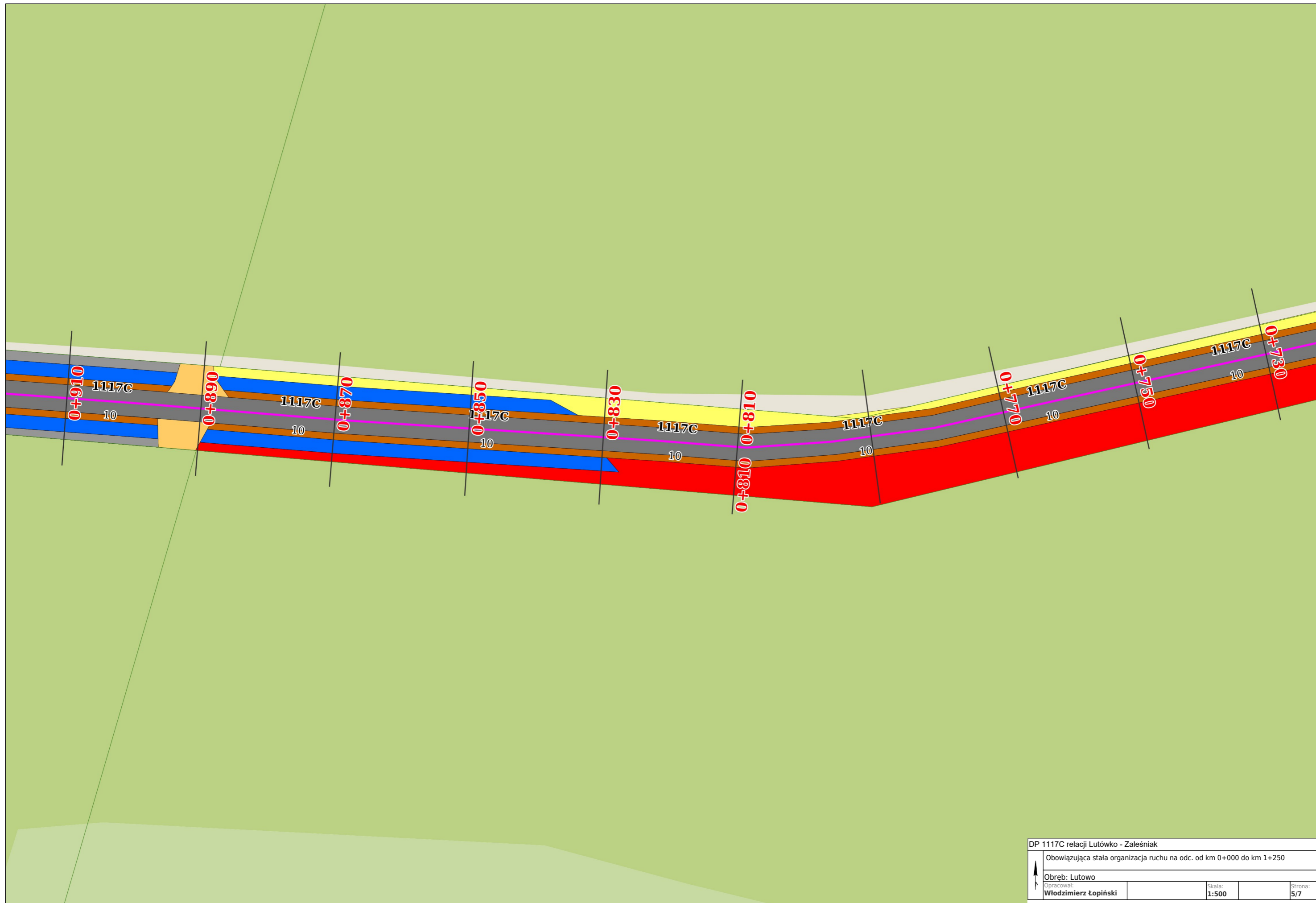
DP 1117C relacji Lutówko - Zalesniak			
Obowiązująca stała organizacja ruchu na odc. od km 0+000 do km 1+250			
↑ Obręb: Lutowo			
Opracował: <b>Włodzimierz Łopiński</b>	Skala: <b>1:500</b>	Strona: <b>2/7</b>	



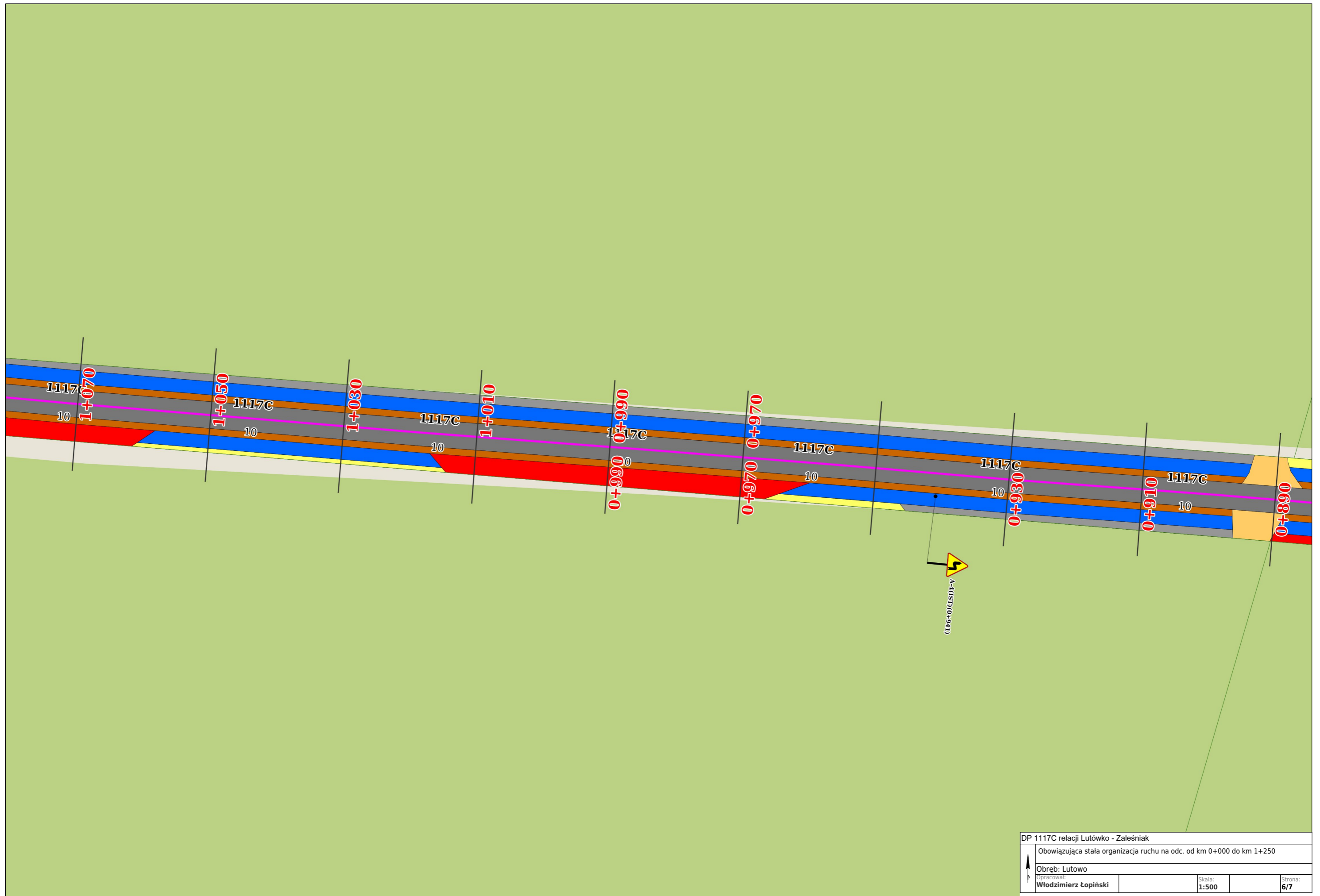
DP 1117C relacji Lutówko - Zalesniak			
Obowiązująca stała organizacja ruchu na odc. od km 0+000 do km 1+250			
↑ Obręb: Lutowo			
Opracował: <b>Włodzimierz Łopiński</b>	Skala: <b>1:500</b>	Strona: <b>3/7</b>	



DP 1117C relacji Lutówko - Zalesniak			
Obowiązująca stała organizacja ruchu na odc. od km 0+000 do km 1+250			
↑ Obręb: Lutowo			
Wygenerował: <b>Włodzimierz Łopiński</b>	Skala: <b>1:500</b>	Strona: <b>4/7</b>	

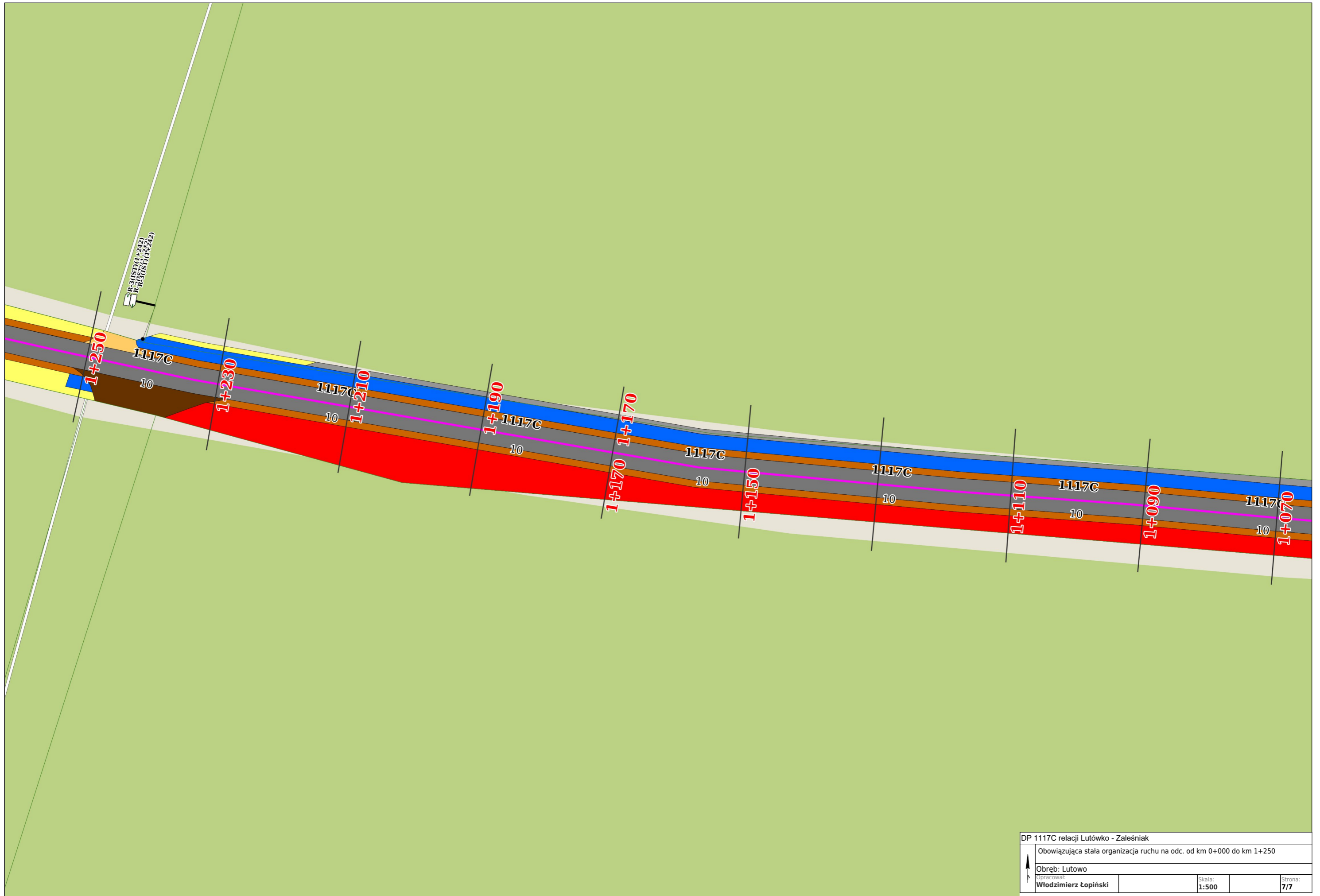


DP 1117C relacji Lutówko - Zalesniak			
Obowiązująca stała organizacja ruchu na odc. od km 0+000 do km 1+250			
Obręb: Lutowo			
Opracował:		Skala:	Strona:
Włodzimierz Łopiński		1:500	5/7



DP 1117C relacji Lutówko - Zalesniak			
Obowiązująca stała organizacja ruchu na odc. od km 0+000 do km 1+250			
↑ Obręb: Lutowo			
Opracował: <b>Włodzimierz Łopiński</b>	Skala: <b>1:500</b>	Strona: <b>6/7</b>	





DP 1117C relacji Lutówko - Zalesniak			
Obowiązująca stała organizacja ruchu na odc. od km 0+000 do km 1+250			
↑ Obręb: Lutowo			
Opracował: <b>Włodzimierz Łopiński</b>	Skala: <b>1:500</b>	Strona: <b>7/7</b>	