

ZARZĄD DROGOWY
w Sępólnie Kraj.
Powiat Sępoleński
ul. Koronowska 5
89-400 Sępólno Krajeńskie
tel. (052) 388 12 02
NIP 561-133-56-37 Regon 092363449




STAŁA ORGANIZACJA RUCHU

obowiązująca na drodze publicznej kat. powiatowej
nr **1116C** relacji [Stare Gronowo] - gr. woj. - Piaseczno
(wyciąg: odc. od km 4+740 do km 5+910 jej przebiegu)

Opracował:

INSPEKTOR
Łopiński
Włodzimierz Łopiński

STAROSTA SĘPOLEŃSKI
ul. Kościuszki 11
89-400 Sępólno Krajeńskie
KD.5420/24/08

ZARZĄD DROGOWY W SEPÓLNIE KRAJEŃSKIM POWIATU SĘPÓLNO-KRAJEŃSKIEGO W SĘPÓLNIE KRAJEŃSKIM
WPLYNĘŁO
Data: 28.12.2008


Sępólno Krajeńskie 28.12.2008 r.

Postanowienie

Na podstawie art. 104 §1 i 2 Kodeksu postępowania administracyjnego oraz art. 10 ust. 5 ustawy z dnia 20 czerwca 1997 r. Prawo o ruchu drogowym (tekst jedn. Dz. U. nr 108, poz. 908 z 2005 r.) oraz § 6 rozporządzenia Ministra Infrastruktury z dnia 23 września 2003 r. w sprawie szczegółowych warunków zarządzania ruchem na drogach oraz wykonywania nadzoru nad tym zarządzeniem (Dz. U. nr 177, poz. 1729 z 2003 r.), po rozpatrzeniu wniosku Zarządu Drogowego w Sępólnie Krajeńskim, złożonego pismem znak: ZD-5420-23/2008 z dn. 23.12.2008 r.

zatwierdzam

stałe organizacje ruchu obowiązujące na nw. drogach publicznych kat. powiatowej, na całości ich przebiegów:

1. DP nr 1101C – Zamarte - gr. woj. - [Ciechocin]
2. DP nr 1102C – Zamarte – Niwy
3. DP nr 1103C – Orzełek – Witkowo
4. DP nr 1104C – [St. Gronowo] – gr. woj. – Witkowo – Kamień Kraj.
5. DP nr 1105C – Dąbrowa – Kamień Krajeński
6. DP nr 1106C – [Chojnice] – gr. woj. – Duża Cerkwica
7. DP nr 1107C – Duża Cerkwica - Dąbrówka
8. DP nr 1108C – Kamień Krajeński – Trzciany
9. DP nr 1109C – Mała Cerkwica – Drożdżenica
10. DP nr 1111C – [Chojnice] – gr. woj. – Pamiętowo
11. DP nr 1113C – Włóscibórz – Przepałkowo
12. DP nr 1114C – Wałdowo – Olszewka
13. DP nr 1115C – Wałdowo - Wilkowo
14. DP nr 1116C – [St. Gronowo] – gr. woj. – Piaseczno
15. DP nr 1117C – Lutówko – Zalesniak
16. DP nr 1118C – Płocicz – Piaseczno
17. DP nr 1120C – [Lipka] – gr. woj. – Sępólno Krajeńskie
18. DP nr 1121C – Jazdrowo – Iłowo – Sępólno Krajeńskie
19. DP nr 1122C – Zalesniak – Iłowo - Sypniewo
20. DP nr 1129C – Sępólno Krajeńskie – Nowy Dwór – Więcbork
21. DP nr 1131C – Świdwie – Świdwie stacja PKP
22. DP nr 1132C – Sępólno Krajeńskie - Jastrzębiec
23. DP nr 1133C – Więcbork – Wielowicz
24. DP nr 1134C – Więcbork – Jastrzębiec – Płosków – Sośno
25. DP nr 1135C – Wielowicz – Płosków
26. DP nr 1137C – Obodowo – Sośno – Wierzchucin Królewski
27. DP nr 1140C – Sośno – Wąwelno – Mrocza (Las)
28. DP nr 1145C – Zabartowo – Wąwelno – Wierzchucin Królewski

Z up. STAROSTY

Stanisław Kozłowski
Inżynier

KD.7120.12.D.2015

ZARZĄD DROGOWY
W SĘPOLNIE KRAJEŃSKIEJ
POWIATU SĘPOLNO-KRAJEŃSKIEGO
WPLYNĘŁO
Data: 17.06.2015
L. dz. 1995
juj

Sępólno Kraj., dnia 16.06.2015 r.

RD Kol. W. L.
3.
18.06.2015.

Na podstawie art. 10 ust. 5 ustawy z dnia 20 czerwca 1997 roku Prawo o ruchu drogowym (Dz. U. z 2005 r. Nr 108, poz. 908 ze zm.) oraz § 6 ust.1 rozporządzenia Ministra Infrastruktury z dnia 23 września 2003 roku w sprawie szczegółowych warunków zarządzania ruchem na drogach oraz wykonywania nadzoru nad tym zarządzaniem (Dz. U. z 2003 r. Nr 177, poz. 1729), po rozpatrzeniu wniosku Zarządu Drogowego z 28 maja 2015

zatwierdzam

projekt zmian w stałej organizacji ruchu na drodze publicznej kat. powiatowej- nr 1116C relacji [St. Gronowo]-gr. woj.-Piaseczno od km 10+039 do km 10+500 jej przebiegu w m. Dziechowo

Termin wprowadzenia zmian: do końca 2015

Zgodnie z § 12 ust. 1 Rozporządzenia Ministra Infrastruktury z dnia 23 września 2003 roku (Dz. U. z 2003 r. Nr 177, poz. 1729), jednostka wprowadzająca organizację ruchu zawiadamia organ zarządzający ruchem, zarząd drogi oraz właściwego komendanta Policji o terminie jej wprowadzenia, **co najmniej na 7 dni** przed dniem wprowadzenia organizacji ruchu, powołując się na numer powyższego zatwierdzenia projektu.

W przypadku braku stosownego powiadomienia **niniejsze zatwierdzenie traci ważność.**

Otrzymują:

1. Zarząd Drogowy w Sępólnie Kraj.
2. a/a

Z up. STAROSTY

Stanisław Kozłowski
Inspektor

(RD) Kal. W. X.
15.06.2017.

Sępólno Kraj., dnia 13.06.2017 r.

KD.7121.19.2017
w Sępólnie Krajeńskiej
14.06.2017
1718
M. M. M.

Na podstawie art. 10 ust. 5 ustawy z dnia 20 czerwca 1997 roku Prawo o ruchu drogowym (tj. Dz. U. z 2012 r. poz. 1137) oraz § 6 ust. 1 rozporządzenia Ministra Infrastruktury z dnia 23 września 2003 roku w sprawie szczegółowych warunków zarządzania ruchem na drogach oraz wykonywania nadzoru nad tym zarządzaniem (Dz. U.2017. 784 tekst jedn.), po rozpatrzeniu wniosku z dnia 06 czerwca 2017 r. złożonego przez Zarząd Drogowy w Sępólnie Kraj..

zatwierdzam

projekt zmiennej organizacji ruchu dla drogi publicznej kat powiatowej nr 1116C relacji [St. Gronowo]-gr. woj.- Piaseczno. na odc. od km 6+473 do km 6+486 jej przebiegu w m. Lutówko zgodnie z zał. graficznym

Termin wprowadzenia organizacji ruchu – do 30 czerwca 2017 roku

Zgodnie z § 12 ust. 1 rozporządzenia Ministra Infrastruktury z dnia 23 września 2003 r. (Dz. U.2017. 784 t.j. jednostka wprowadzająca organizację ruchu **zawiadamia organ zarządzający ruchem, zarząd drogi oraz właściwego komendanta Policji o terminie jej wprowadzenia co najmniej 7 dni przed dniem wprowadzenia organizacji ruchu**, powołując się na nr powyższego zatwierdzenia projektu.

W przypadku braku stosownego powiadomienia **niniejsze zatwierdzenie traci ważność.**

Otrzymują:

1. Zarząd Drogowy
2. .a/a

Z up. STAROSTY

Stanisław Kozłowski
inspektor

STAROSTA SĘPOLEŃSKI

ul. Kościuszki 11
89-400 Sępólno Krajeńskie

KD.7120.03.2020

Sępólno Kraj., dnia 11.02.2020 r.

(RD) K.Ł.W.Z.
12.02.2020.

ZARZĄD DROGOWY w Sępólnie Krajeńskiej	
wpl. dn.	11. 02. 2020
I. zał.	L.dz. 302
Podpis	<i>[Signature]</i>

Zarząd Drogowy
w Sępólnie Krajeńskim
ul. Koronowska 5
89-400 Sępólno Krajeńskie

Zatwierdzenie stałej organizacji ruchu nr KD.7120.03.2020

Na podstawie art. 10 ust. 5 ustawy z dnia 20 czerwca 1997 roku Prawo o ruchu drogowym (tj. Dz. U. z 2012 r. poz. 1137) oraz § 6 ust. 1 rozporządzenia Ministra Infrastruktury z dnia 23 września 2003 roku w sprawie szczegółowych warunków zarządzania ruchem na drogach oraz wykonywania nadzoru nad tym zarządzaniem (tekst jednolity: Dz. U. z 2017 r., poz. 784), po rozpatrzeniu wniosku z dnia 6 lutego 2020 r. złożonego przez zarząd Drogowy w Sępólnie Krajeńskim.

z a t w i e r d z a m

projekt zmian stałej organizacji ruchu dla drogi publicznej kat. powiatowej nr **1116C** relacji [ST. Gronowo]-gr. woj. – Piaseczno na odcinku zlokalizowanym pomiędzy km 10+ 074 a km 10+ 402 jej przebiegu w m. Dziechowo zgodnie z treścią załącznika graficznego.

Termin wprowadzenia organizacji ruchu – do 31 marca 2020 r.

Zgodnie z § 12 ust. 1 rozporządzenia Ministra Infrastruktury z dnia 23 września 2003 r. (Dz. U.2017 . 784 t.j.) jednostka wprowadzająca organizację ruchu **zawiadamia organ zarządzający ruchem, zarząd drogi** oraz właściwego komendanta Policji **o terminie jej wprowadzenia co najmniej 7 dni przed dniem wprowadzenia organizacji ruchu**, powołując się na nr powyższego zatwierdzenia projektu.

Otrzymują:

1. Wnioskodawca
2. Komenda Powiatowa Policji w Sępólnie Krajeńskim
3. a/a

Z up. STAROSTY

Roman Krzysztofek
Dyrektor Wydziału Komunikacji i Dróg

STAROSTA SĘPOLŃSKI


ul. Kościuszki 11
89-400 Sępólno Krajeńskie

KD.7120.06.2020

16.04.2020. / W. Topolnicki / D. Szpotarska

Sępólno Kraj., dnia 15.04.2020 r.

17



Zarząd Drogowy
w Sępólnie Krajeńskim
ul. Koronowska 5
89-400 Sępólno Krajeńskie

Zatwierdzenie stałej organizacji ruchu nr KD.7120.06.2020

Na podstawie art. 10 ust. 5 ustawy z dnia 20 czerwca 1997 roku Prawo o ruchu drogowym (tj. Dz. U. z 2012 r. poz. 1137) oraz § 6 ust. 1 rozporządzenia Ministra Infrastruktury z dnia 23 września 2003 roku w sprawie szczegółowych warunków zarządzania ruchem na drogach oraz wykonywania nadzoru nad tym zarządzaniem (tekst jednolity: Dz. U. z 2017 r., poz. 784), po rozpatrzeniu wniosku z dnia 3 kwietnia 2020 r. złożonego przez zarząd Drogowy w Sępólnie Krajeńskim.

z a t w i e r d z a m

projekt zmian stałej organizacji ruchu dla drogi publicznej kat. powiatowej nr 1116~~A~~C relacji [Stare Gronowo]-gr. woj. - Piaseczno na odcinku zlokalizowanym pomiędzy km 12+ 207 a km 12+ 336 jej przebiegu w m. Piaseczno zgodnie z treścią załącznika graficznego.

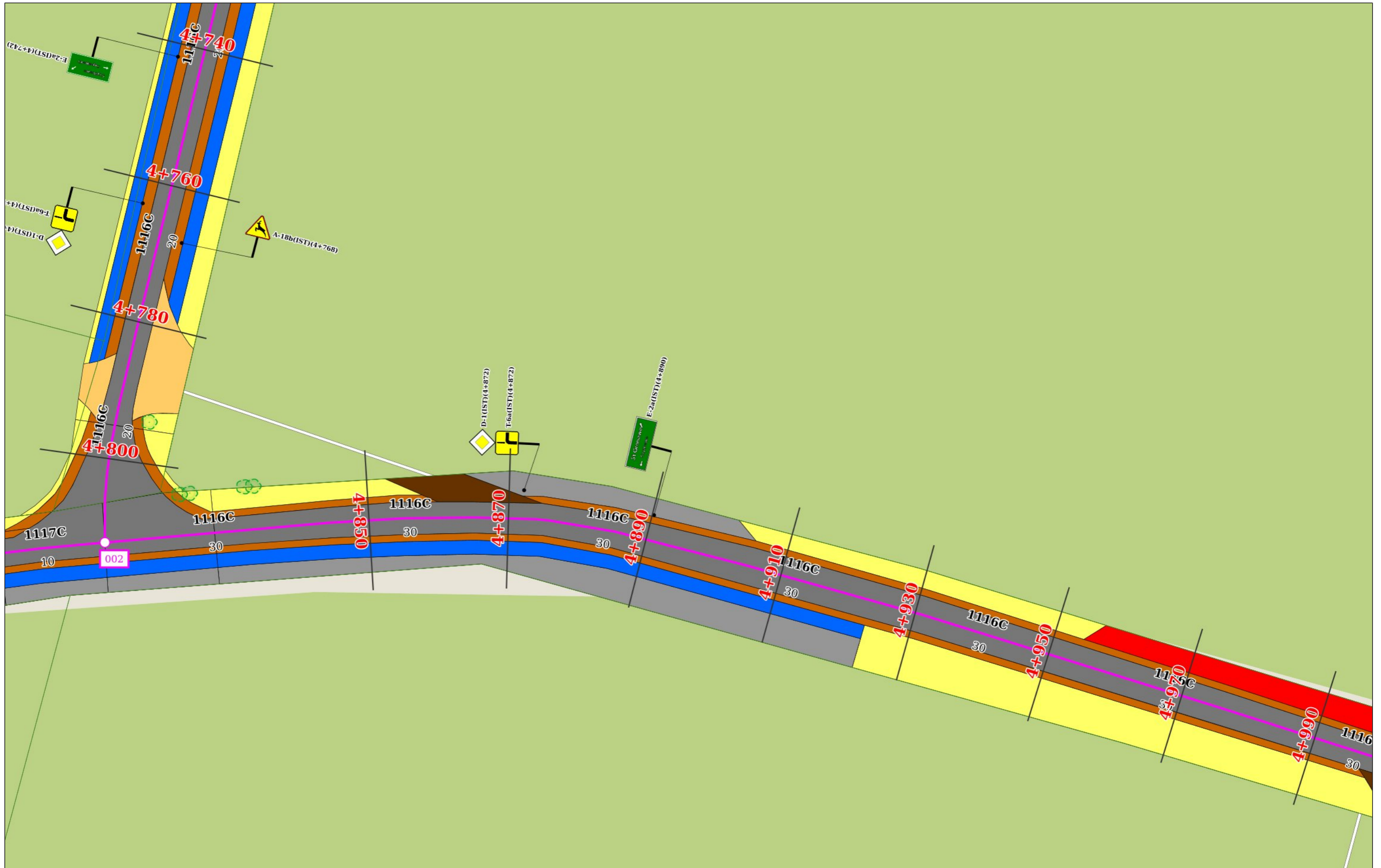
Termin wprowadzenia organizacji ruchu – do 15 maja 2020 r.

Zgodnie z § 12 ust. 1 rozporządzenia Ministra Infrastruktury z dnia 23 września 2003 r. (Dz. U.2017 . 784 t.j.) jednostka wprowadzająca organizację ruchu **zawiadamia organ zarządzający ruchem, zarząd drogi oraz właściwego komendanta Policji o terminie jej wprowadzenia co najmniej 7 dni przed dniem wprowadzenia organizacji ruchu**, powołując się na nr powyższego zatwierdzenia projektu.

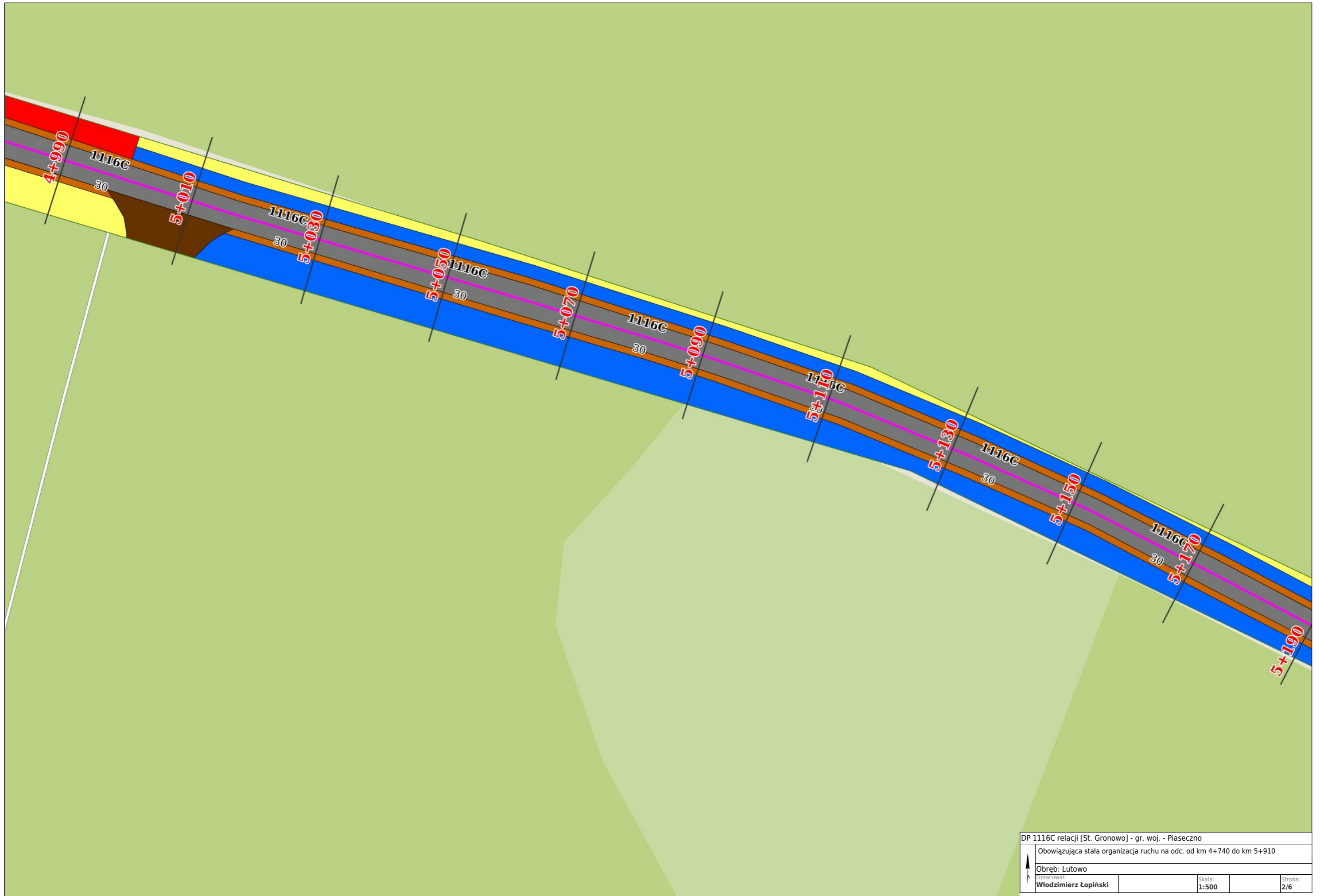
Otrzymują:

1. Wnioskodawca
2. Komenda Powiatowa Policji w Sępólnie Krajeńskim
3. a/a

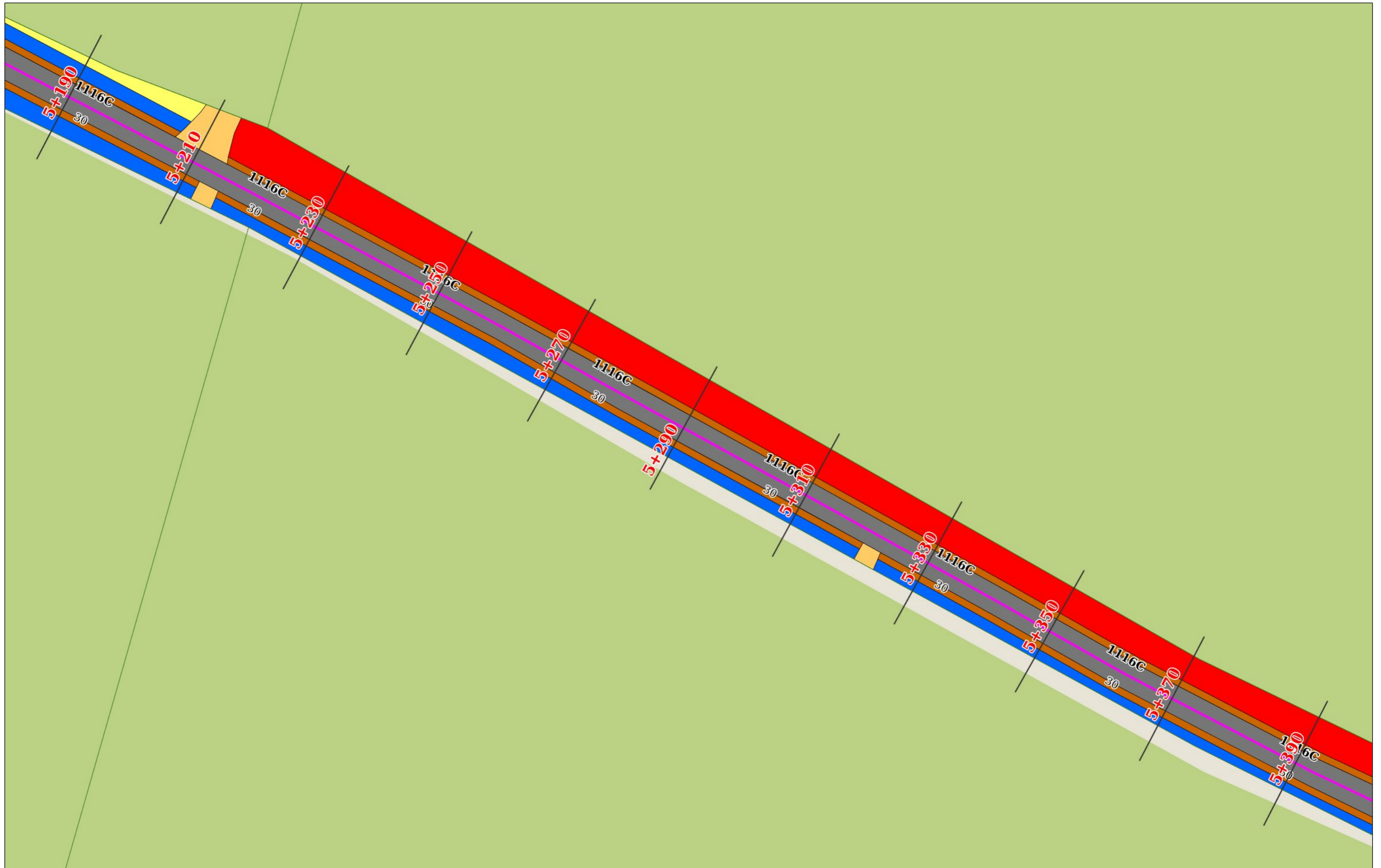
Z up. STASZYSTY
Roman Krzysztofek
Dyrektor Wydziału Komunikacji i Dróg



DP 1116C relacji [St. Gronowo] gr .woj. Piaseczno			
Obowiązująca stała organizacja ruchu na odc. od km 4+740 do km 5+910			
↑ Obręb: Lutowo			
Opracował: Włodzimierz Łopiński	Skala: 1:500	Strona: 1/6	



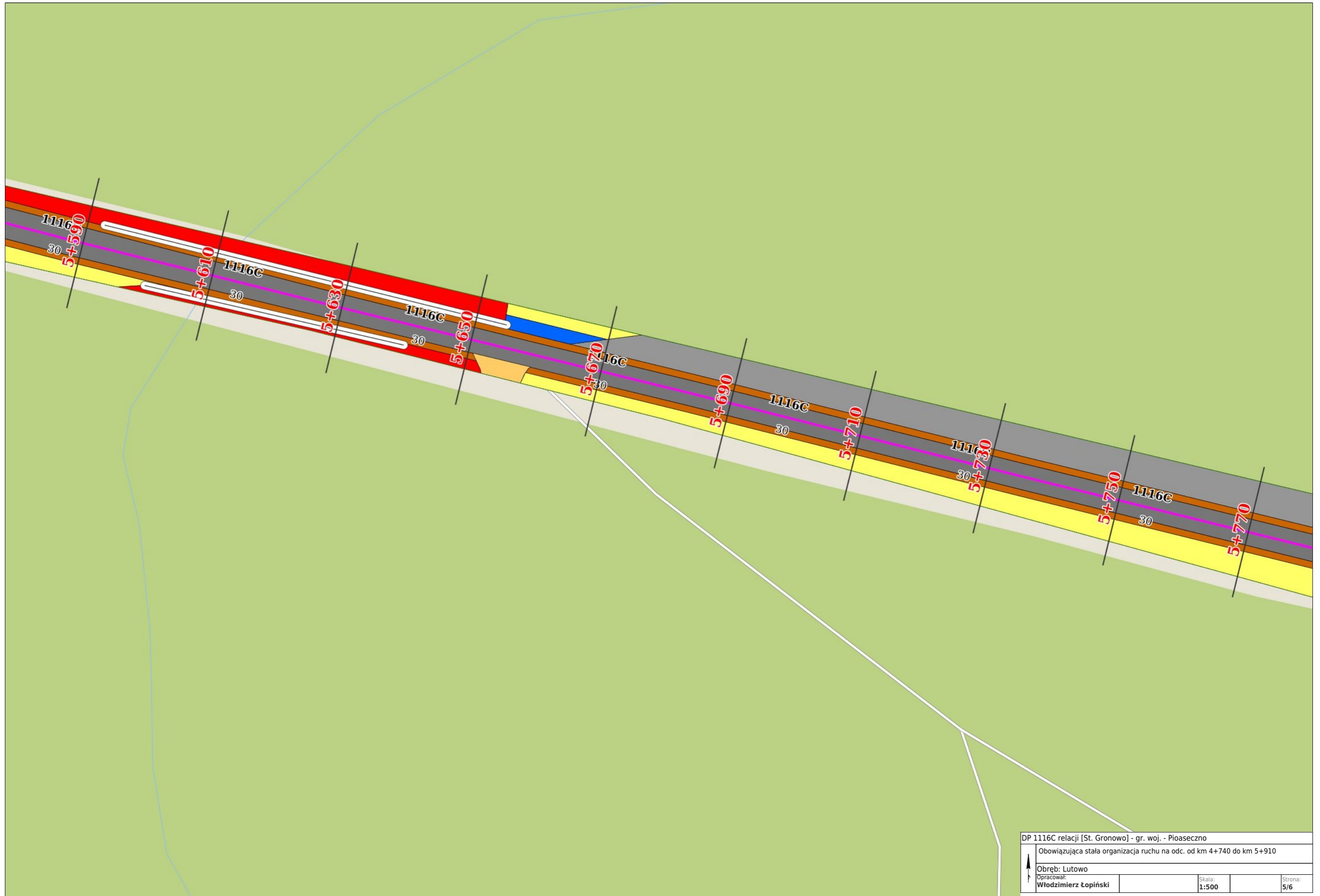
DP 1116C relacji [St. Gronowo] - gr. woj. - Piaseczno			
Obowiązująca stała organizacja ruchu na odc. od km 4+740 do km 5+910			
↑ Obręb: Lutowo			
Opracował: Włodzimierz Łopiński	Skala: 1:500	Strona: 2/6	



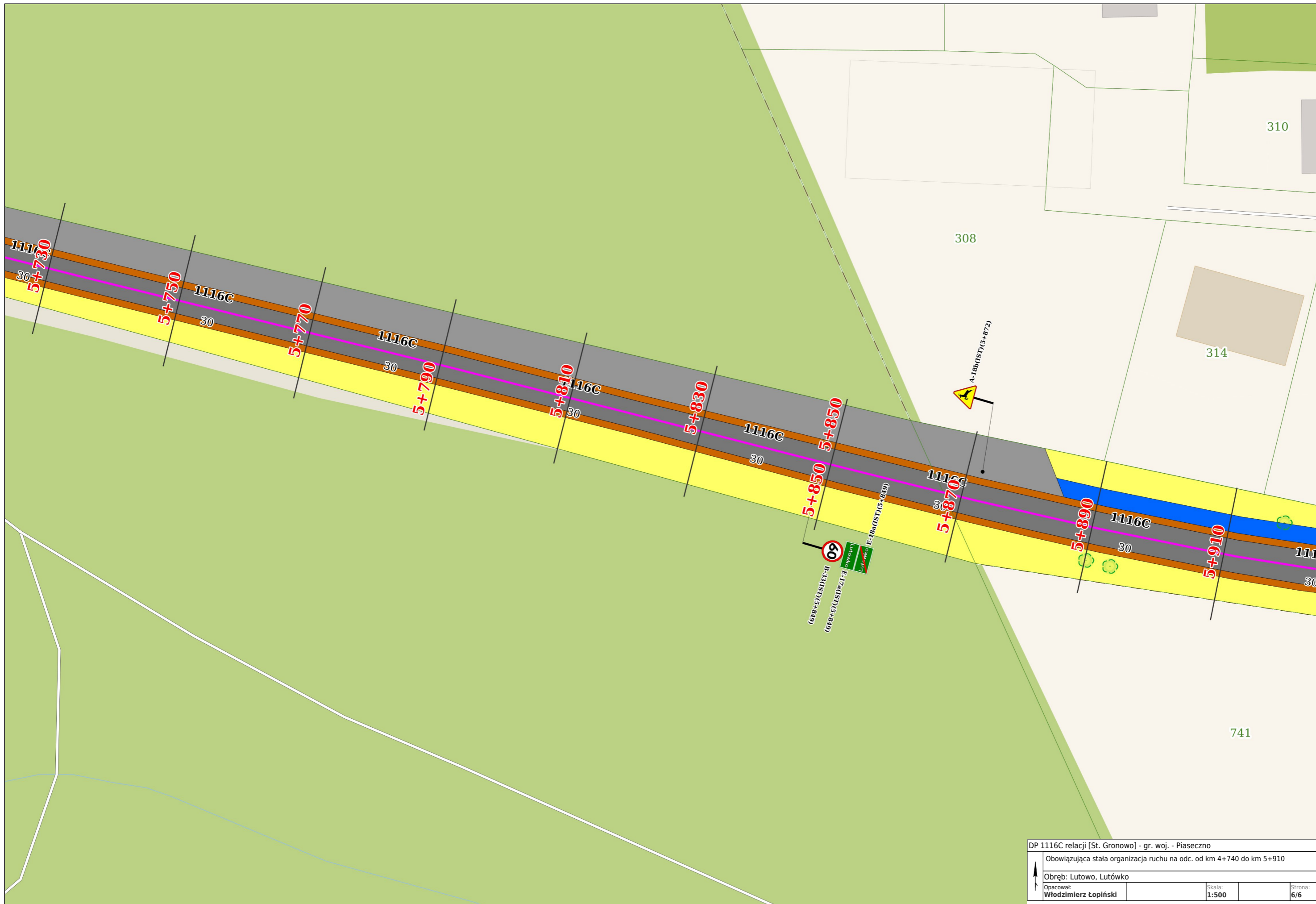
DP 1116C relacji [St. Gronowo] - gr. woj. - Piaseczno			
Obowiązująca stała organizacja ruchu na odc. od km 4+740 do km 5+910			
↑ Obręb: Lutowo			
Opracował: Włodzimierz Łopiński	Skala: 1:500	Strona: 3/6	



DP 1116C relacji [St. Gronowo] - gr. woj. - Piaseczno			
Obowiązująca stała organizacja ruchu na odc. od km 4+740 do km 5+910			
↑ Obręb: Lutowo			
Opracował: Włodzimierz Łopiński	Skala: 1:500	Strona: 4/6	



DP 1116C relacji [St. Gronowo] - gr. woj. - Ploaseczno			
Obowiązująca stała organizacja ruchu na odc. od km 4+740 do km 5+910			
Obręb: Lutowo			
Opracował:	Skala:	Strona:	
Włodzimierz Łopiński	1:500	5/6	



DP 1116C relacji [St. Gronowo] - gr. woj. - Piaseczno			
Obowiązująca stała organizacja ruchu na odc. od km 4+740 do km 5+910			
↑ Obręb: Lutowo, Lutówko			
Opacował: Włodzimierz Łopiński	Skala: 1:500	Strona: 6/6	