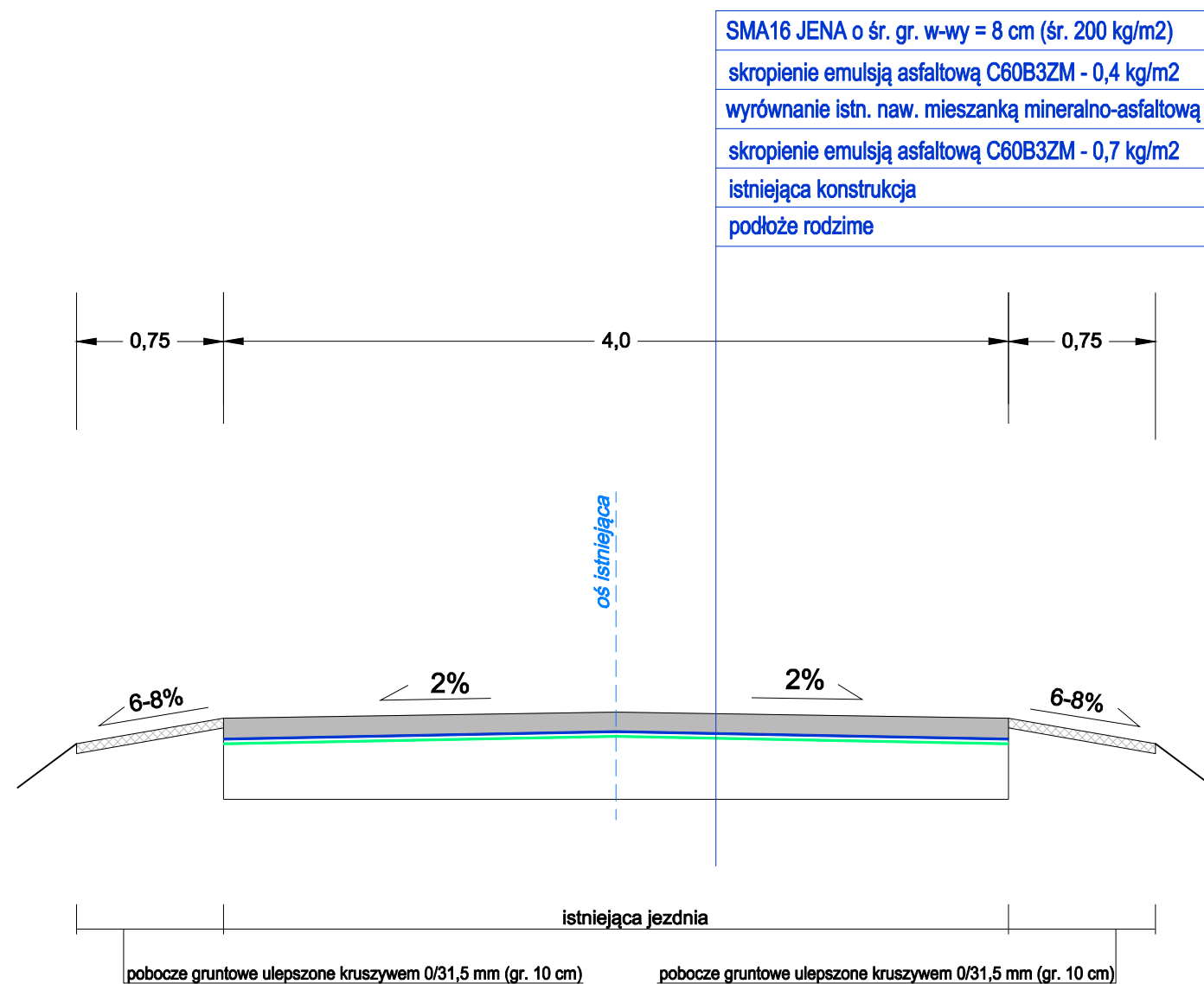


PRZEKRÓJ A-A



Temat opracowania:

Modernizacja (odnowa) DP nr 1117C relacji Lutówko-Zaleśniak na odcinku o długości 1,260 km zlokalizowanym pomiędzy km 0+000, a km 1+260 jej przebiegu, województwo kujawsko-pomorskie, powiat sępoleński, gmina Sępólno Krajeńskie, jednostka ewid. Sępólno Krajeńskie 041302_5, obręb ewid. Lutowo 0006, na części działki o n-rze ewid. 727.

Tytuł rysunku:

Przekroje konstrukcyjne

Skala:

1 : 30

Nr rys.:

3.1

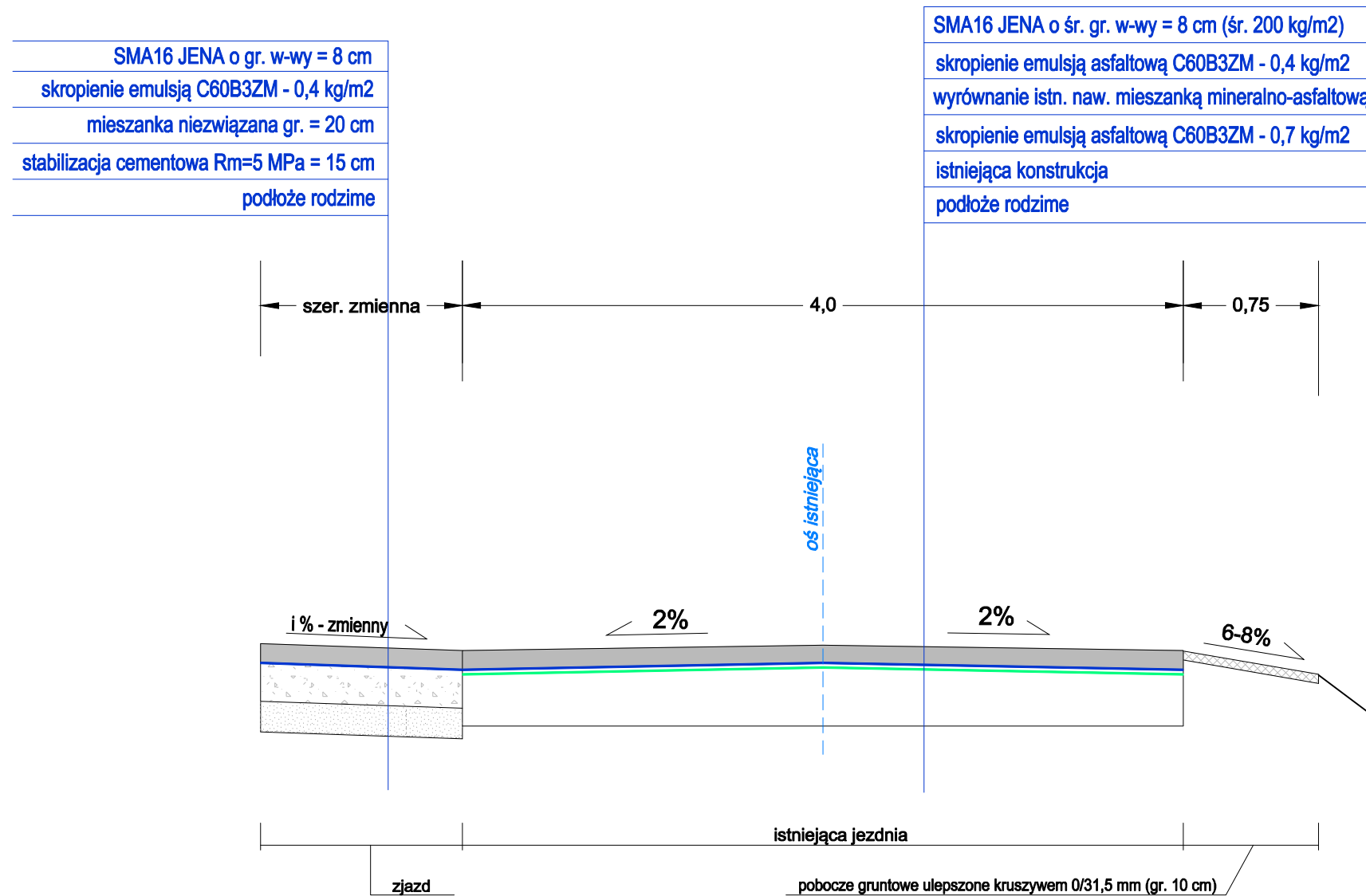
BD
Opracował:

inż. Edwin ECKERT
uprawnienia budowlane
nr GP-KZ-7342/278/92
w specjaln. konstr.-inżynieryjn.
w zakresie dróg, nawierzchni
lotniskowych i mostów

Data:

08.2022

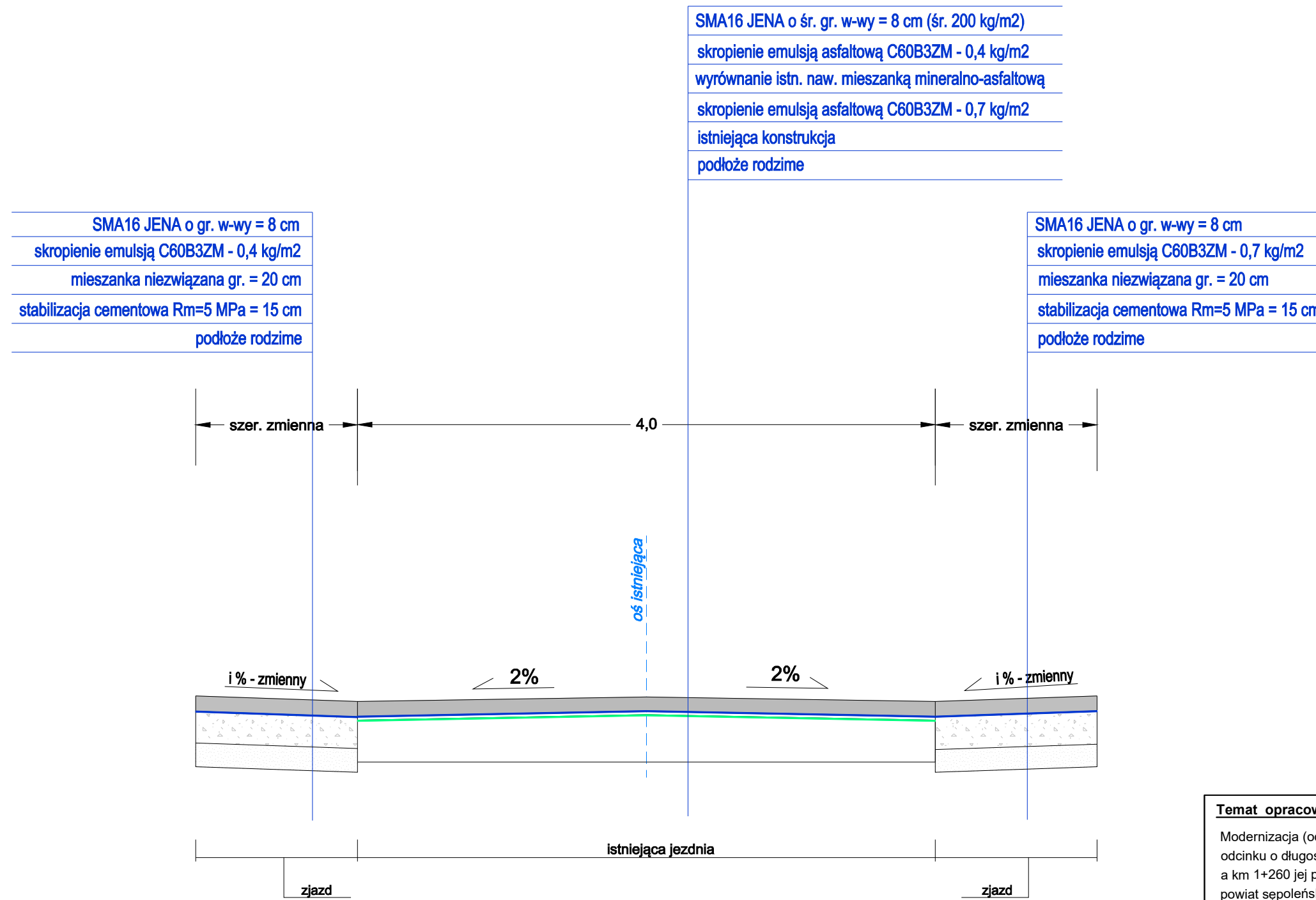
PRZEKRÓJ B-B



Temat opracowania:
 Modernizacja (odnowa) DP nr 1117C relacji Lutówko-Zalesniak na odcinku o długości 1,260 km zlokalizowanym pomiędzy km 0+000, a km 1+260 jej przebiegu, województwo kujawsko-pomorskie, powiat sępoleński, gmina Sępólno Krajeńskie, jednostka ewid. Sępólno Krajeńskie 041302_5, obręb ewid. Lutowo 0006, na części działki o n-rze ewid. 727.

Tytuł rysunku: Przekroje konstrukcyjne	Skala: 1 : 30	Nr rys.: 3.2
BD Opracował: inż. Edwin ECKERT uprawnienia budowlane nr GP-KZ-7342/278/92 w specjaln. konstr.-inżynieryjn. w zakresie dróg, nawierzchni lotniskowych i mostów		Data: 08.2022

PRZEKRÓJ C-C



Temat opracowania:
 Modernizacja (odnowa) DP nr 1117C relacji Lutówko-Zalesniak na odcinku o długości 1,260 km zlokalizowanym pomiędzy km 0+000, a km 1+260 jej przebiegu, województwo kujawsko-pomorskie, powiat sępoleński, gmina Sępólno Krajeńskie, jednostka ewid. Sępólno Krajeńskie 041302_5, obręb ewid. Lutowo 0006, na części działki o n-rze ewid. 727.

Tytuł rysunku: Przekroje konstrukcyjne		Skala: 1 : 30	Nr rys.: 3.3
BD Opracował:	inż. Edwin ECKERT uprawnienia budowlane nr GP-KZ-7342/278/92 w specjaln. konstr.-inżynieryjn. w zakresie dróg, nawierzchni lotniskowych i mostów		Data: 08.2022