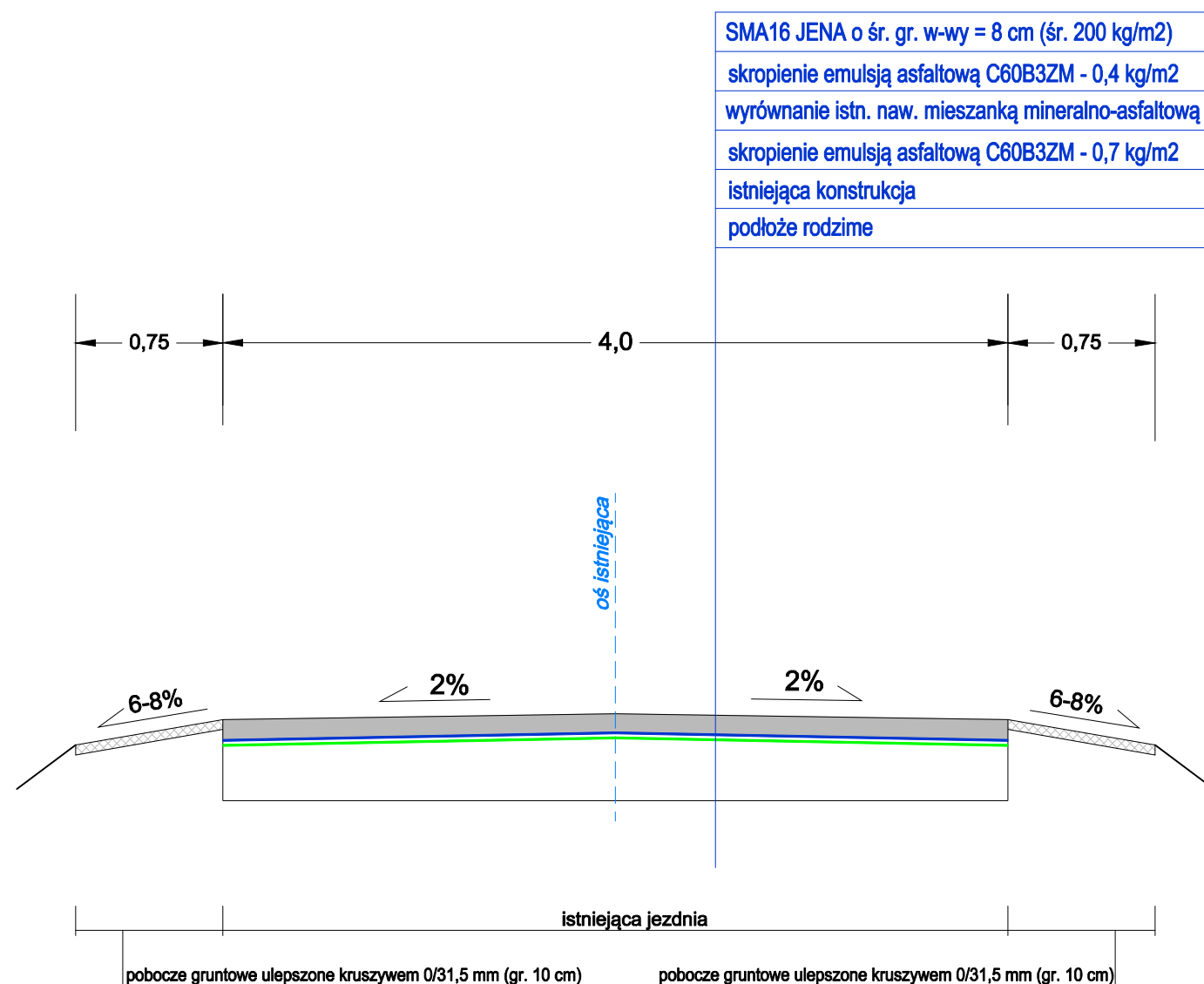


PRZEKRÓJ A-A



Temat opracowania:

Modernizacja (odnowa) DP nr 1116C relacji [St. Gronowo]-gr. woj.-Piaseczno na odcinku o długości 1,085 km zlokalizowanym pomiędzy km 4+765, a km 5+850 jej przebiegu, województwo kujawsko-pomorskie, powiat sępoleński, gmina Sępólno Krajeńskie, jednostka ewidencyjna Sępólno Krajeńskie 041302_5, obręb ewidencyjny Lutowo 0006, działki o numerach ewidencyjnych: 727 i 728.

Tytuł rysunku:

Przekroje konstrukcyjne

Skala:

1 : 30

Nr rys.:

3.1

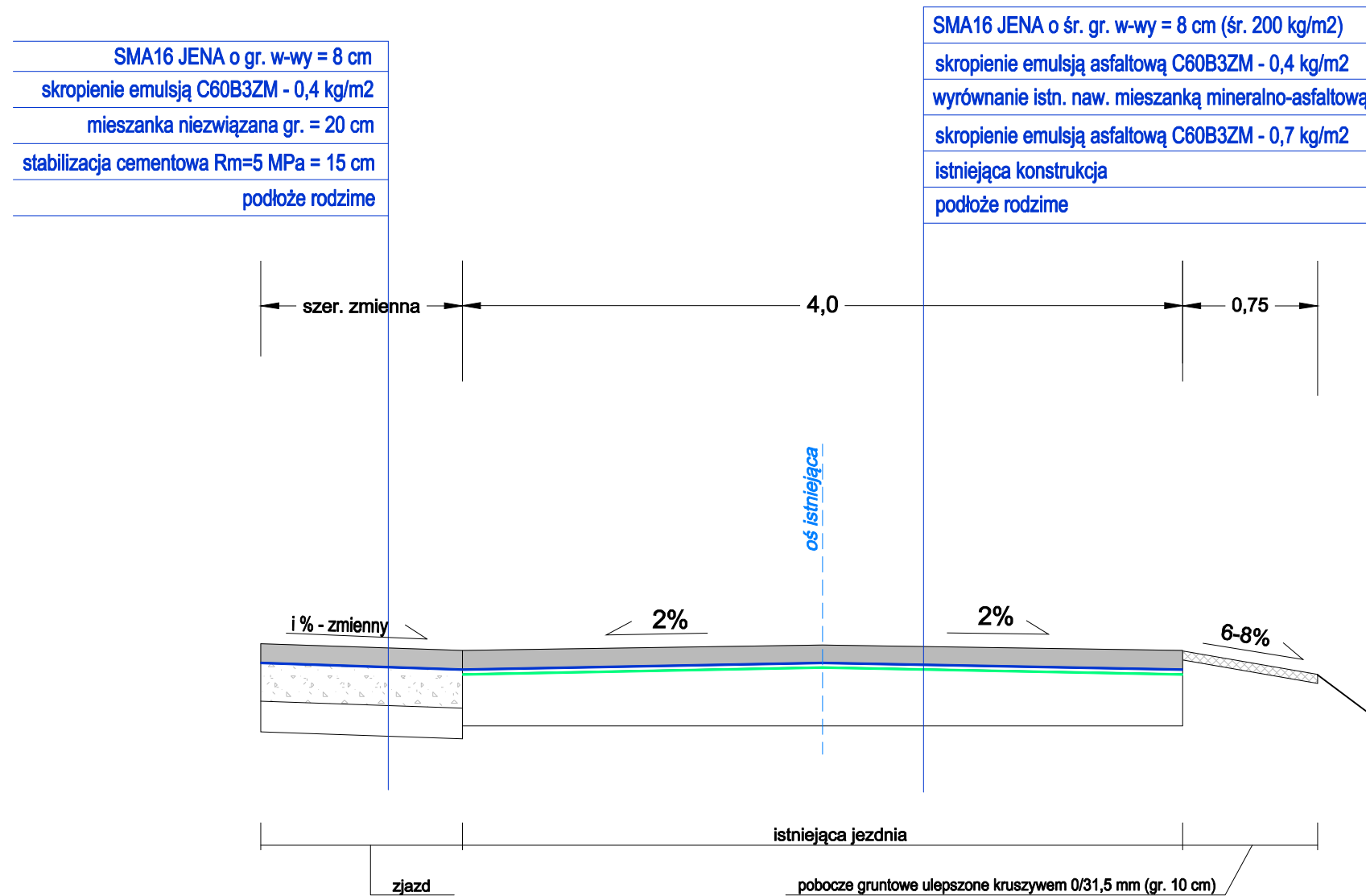
BD
Opracował:

inż. Edwin ECKERT
 uprawnienia budowlane
 nr GP-KZ-7342/278/92
 w specjaln. konstr.-inżynieryjn.
 w zakresie dróg, nawierzchni
 lotniskowych i mostów

Data:

08.2022

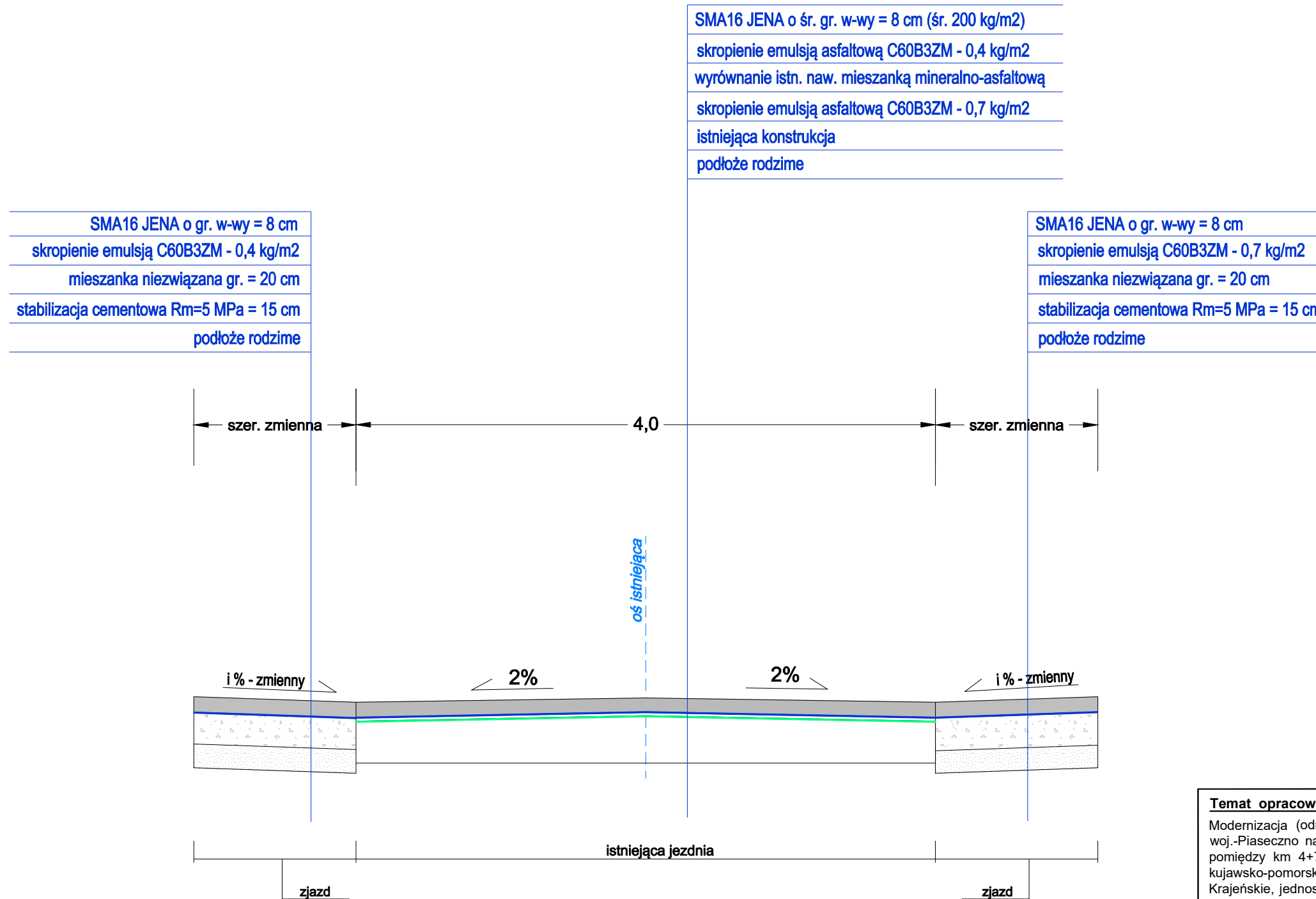
PRZEKRÓJ B-B



Temat opracowania:
 Modernizacja (odnowa) DP nr 1116C relacji [St. Gronowo]-gr. woj.-Piaseczno na odcinku o długości 1,085 km zlokalizowanym pomiędzy km 4+765, a km 5+850 jej przebiegu, województwo kujawsko-pomorskie, powiat sępoleński, gmina Sępólno Krajeńskie, jednostka ewidencyjna Sępólno Krajeńskie 041302_5, obręb ewidencyjny Lutowo 0006, działki o numerach ewidencyjnych: 727 i 728.

Tytuł rysunku: Przekroje konstrukcyjne		Skala: 1 : 30	Nr rys.: 3.2
BD Opracował:	inż. Edwin ECKERT uprawnienia budowlane nr GP-KZ-7342/278/92 w specjaln. konstr.-inżynieryjn. w zakresie dróg, nawierzchni lotniskowych i mostów		Data: 08.2022

PRZEKRÓJ C-C



Temat opracowania:
 Modernizacja (odnowa) DP nr 1116C relacji [St. Gronowo]-gr. woj.-Piaseczno na odcinku o długości 1,085 km zlokalizowanym pomiędzy km 4+765, a km 5+850 jej przebiegu, województwo kujawsko-pomorskie, powiat sępoleński, gmina Sępólno Krajeńskie, jednostka ewidencyjna Sępólno Krajeńskie 041302_5, obręb ewidencyjny Lutowo 0006, działki o numerach ewidencyjnych: 727 i 728.

Tytuł rysunku: Przekroje konstrukcyjne	Skala: 1 : 30	Nr rys.: 3.3
BD Opracował: inż. Edwin ECKERT uprawnienia budowlane nr GP-KZ-7342/278/92 w specjaln. konstr.-inżynieryjn. w zakresie dróg, nawierzchni lotniskowych i mostów	Data: 08.2022	