PRZEKRÓJ NORMALNY NR 17
km: 9+207,68

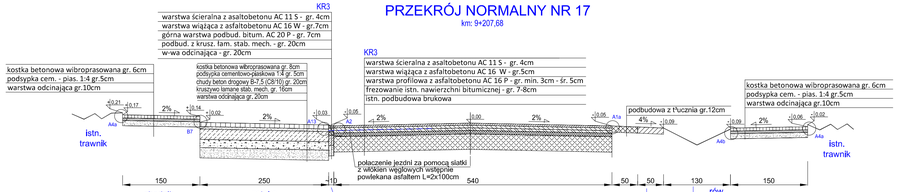

PRZEKRÓJ NORMALNY NR 18
km: 9+351,70

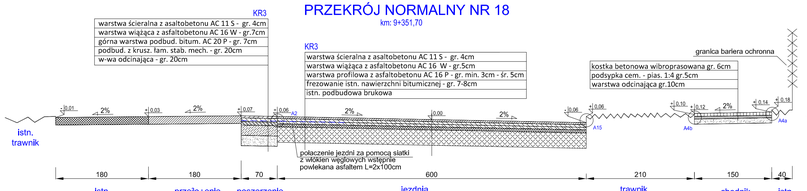

PRZEKRÓJ NORMALNY NR 19
km: 9+408,08

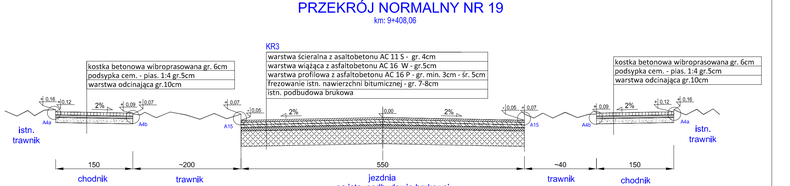

PRZEKRÓJ NORMALNY NR 20
km: 8+983,19
km: 11+050,12



PRZEKRÓJ NORMALNY NR 21
km: 10+863,60

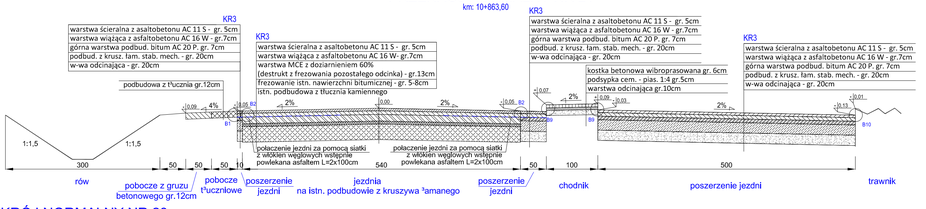

PRZEKRÓJ NORMALNY NR 22
km: 5+781,30



PRZEKRÓJ NORMALNY PRZEZ STUDNIE
km: 8+546,30

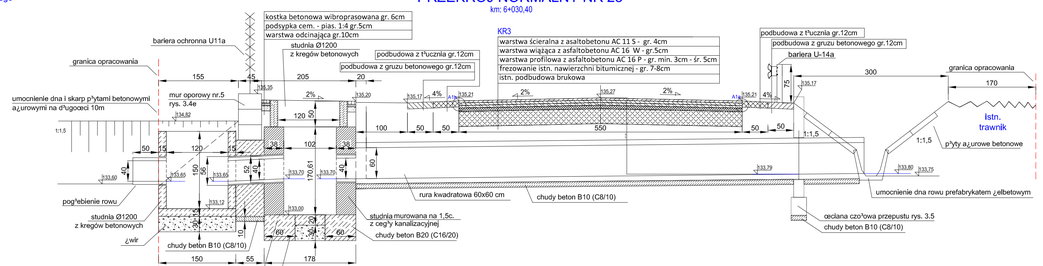

PRZEKRÓJ NORMALNY NR 23
km: 6+030,40

PRZEKRÓJ NORMALNY NR 24
droga gminna na działce nr 559

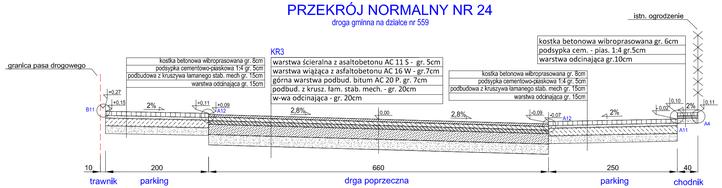

biuro projektowe: ZAKŁAD PROJEKTOWANIA, NADZORU I USŁUG CONSULTINGOWYCH INŻDRÓG s.c. adres siedziby: ul. Kubeckiego 19/41, 86-300 Grudziądz, tel/fax: (056) 4632194, NIP: 876-15-14-389 / adres biura: ul. Chełmińska 108a/36, 86-300 Grudziądz, tel/fax: (056) 4638042, biuro@drogowa.eu	inwestor: Zarząd Drogowy w Sępolnie Krajeńskim ul. Koronowska 5, 89-400 Sępólno Krajeńskie		
	branża projektu: DROGOWA	stadium projektu: PROJEKT BUDOWLANY	
funkcja, imię i nazwisko projektant: mgr inż. Wiesław Łuszyński	numer i zakres uprawnień: Uprawnienia nr UAN-IV-8346/58/TO/86 do projektowania bez ograniczeń w specjalności konstrukcyjno-inżynierskiej w zakresie dróg, kolejowych dróg startowych i manipulacyjnych		podpis:
sprawdzający: mgr inż. Edyta Miślak	Uprawnienia nr KUP/0134/POOD/09 do projektowania bez ograniczeń w specjalności drogowej		
opracowała: mgr inż. Krystyna Łuszyńska			
tytuł rysunku: PRZEKROJE NORMALNE	nr rysunku: 3.1c	skala rysunku: 1:50	data rysunku: sierpień 2011