



PRZEKRÓJ NORMALNY NR 9

km: 6+043,60 - 6+075,00



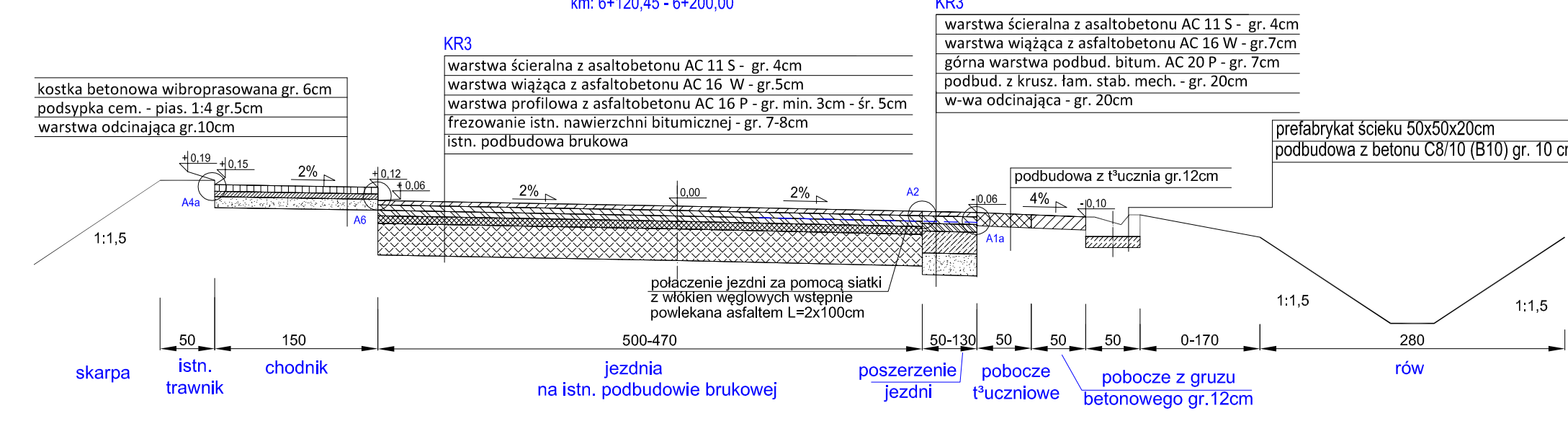
PRZEKRÓJ NORMALNY NR 10

km: 6+075,00 - 6+100,00




PRZEKRÓJ NORMALNY NR 11

km: 6+120,45 - 6+200,00



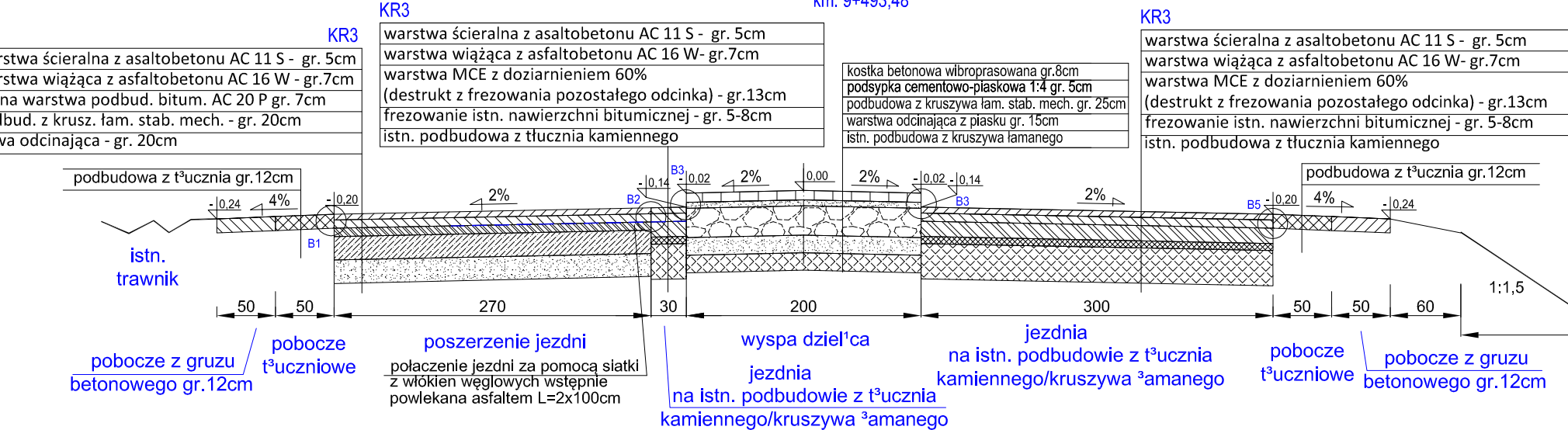
PRZEKRÓJ NORMALNY NR 12

km: 6+231,50 - 6+313,1




PRZEKRÓJ NORMALNY NR 13

km: 6+345,00
km: 9+493,48




PRZEKRÓJ NORMALNY NR 14

km: 6+368,90 - 7+324,00
km: 7+413,00 - 9+00,00
km: 9+470,00 - 10+810,20
km: 10+896,00 - 11+083,00



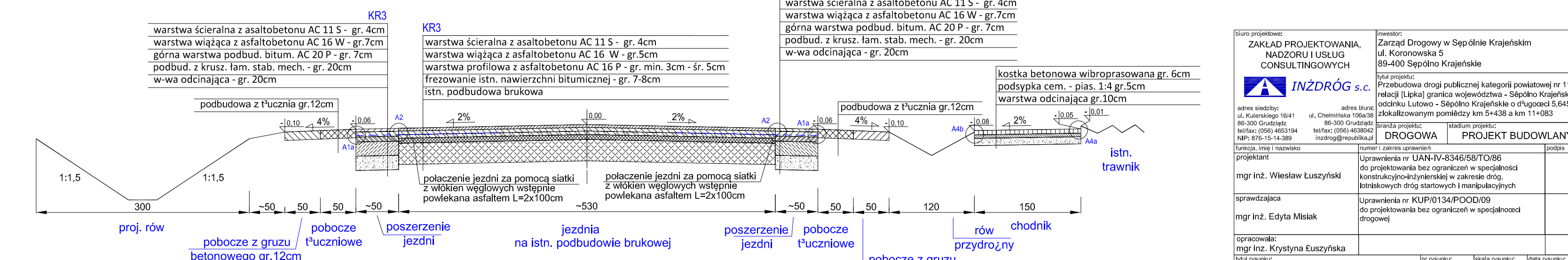
PRZEKRÓJ NORMALNY NR 15

km: 7+343,20



PRZEKRÓJ NORMALNY NR 16

km: 9+084,67 - 9,191,44



Biuro projektowe: ZAKŁAD PROJEKTOWANIA, NADZORU I USŁUG CONSULTINGOWYCH		Inwestor: Zarząd Drogowy w Sepólnie Krajeńskim ul. Koronowska 5 89-400 Sepólnie Krajeńskie	
adres siedziby: ul. Kaleniewskiego 16/41 88-300 Grudziądz tel/fax: (050) 4653194 NIP: 876-15-14-389		adres biura: ul. Chełmińska 106/38 88-300 Grudziądz tel/fax: (050) 4638042 in@zdrog.com.pl	
tytuł projektu: Przebudowa drogi publicznej kategorii powiatowej nr 1120C relacji (Lipka) granica województwa - Sepólnie Krajeńskie na odcinku Lutowo - Sepólnie Krajeńskie o długości 5,645km zlokalizowanym pomiędzy km 5+438 a km 11+083		tytuł projektu: DROGOWA	
projektant: mgr inż. Wiesław Łuszyński		numer i zakres uprawnień: Uprawnienia nr UAN-IV-8346/58/TO/86 do projektowania bez ograniczeń w specjalności konstrukcyjno-inżynierskiej w zakresie dróg lotniskowych dróg startowych i manipulacyjnych	
sprawdzająca: mgr inż. Edyta Misiak		stadium projektu: PRZEKROJE NORMALNE	
opracowała: mgr inż. Krystyna Euszyńska		nr rysunku: 3.1b	
tytuł rysunku: PRZEKROJE NORMALNE		skala rysunku: 1:50	
		data rysunku: sierpień 2011	