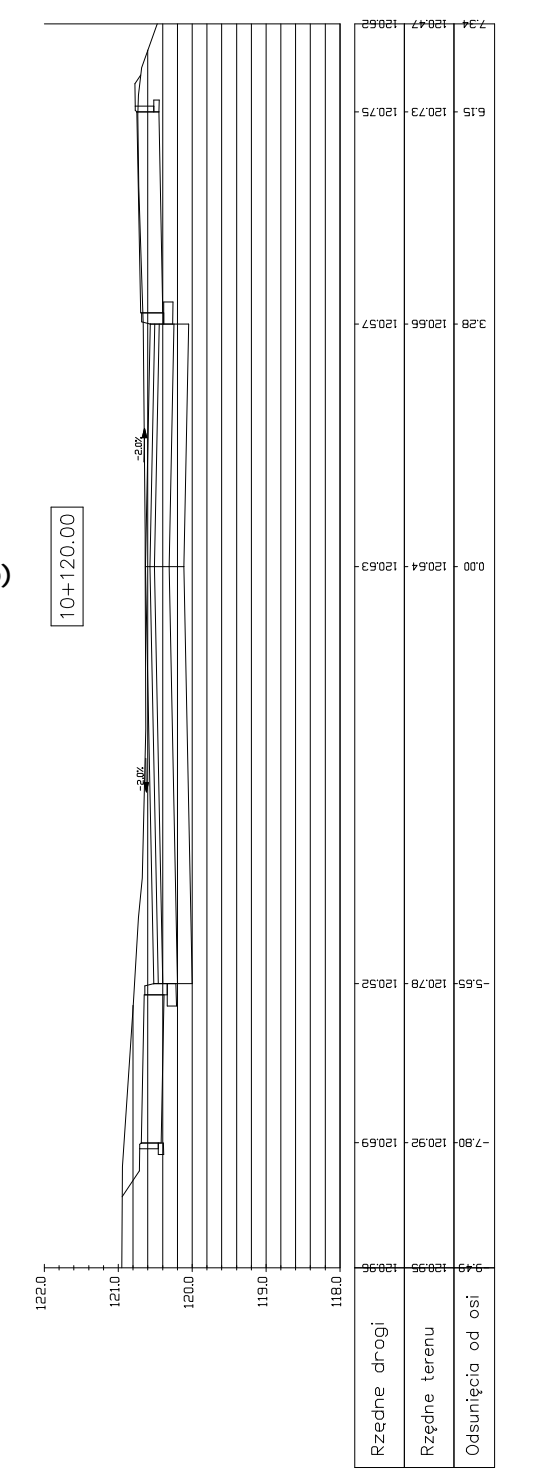



PRZEKROJE POPRZECZNE
Nowy Dwór - Witunia (Rondo)
Rys. 5.1

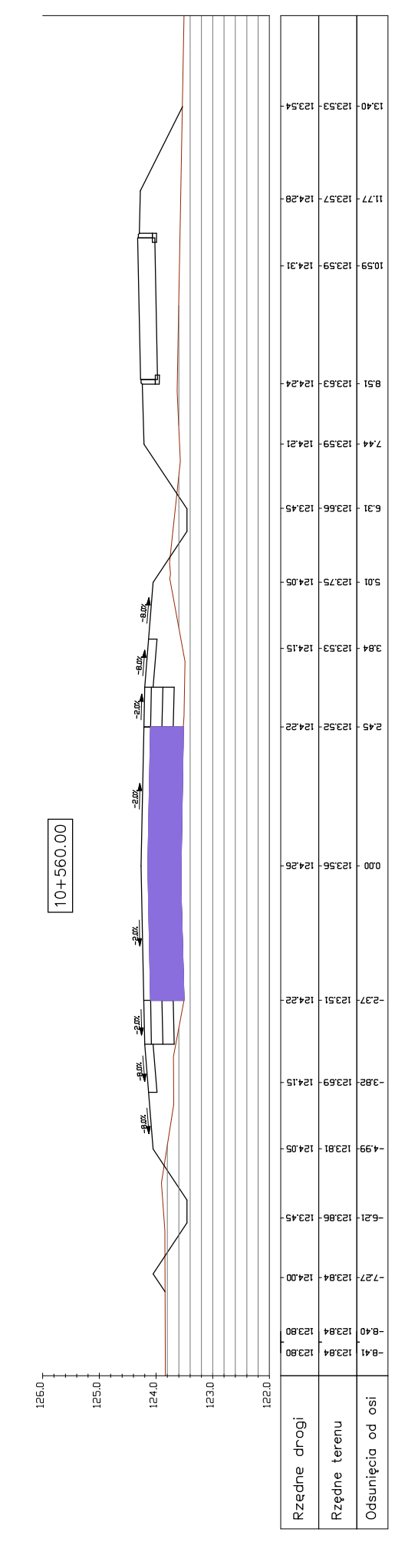
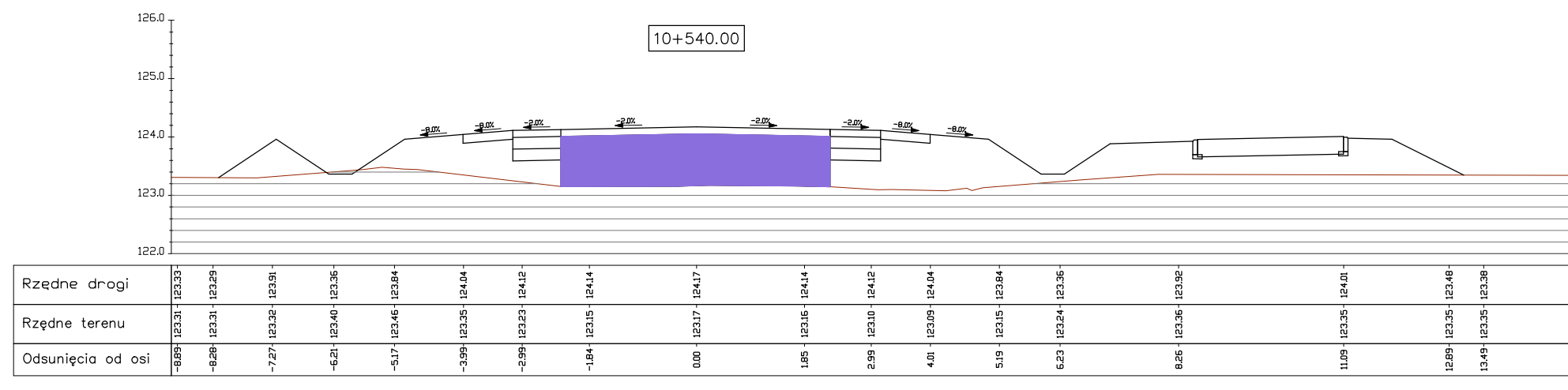
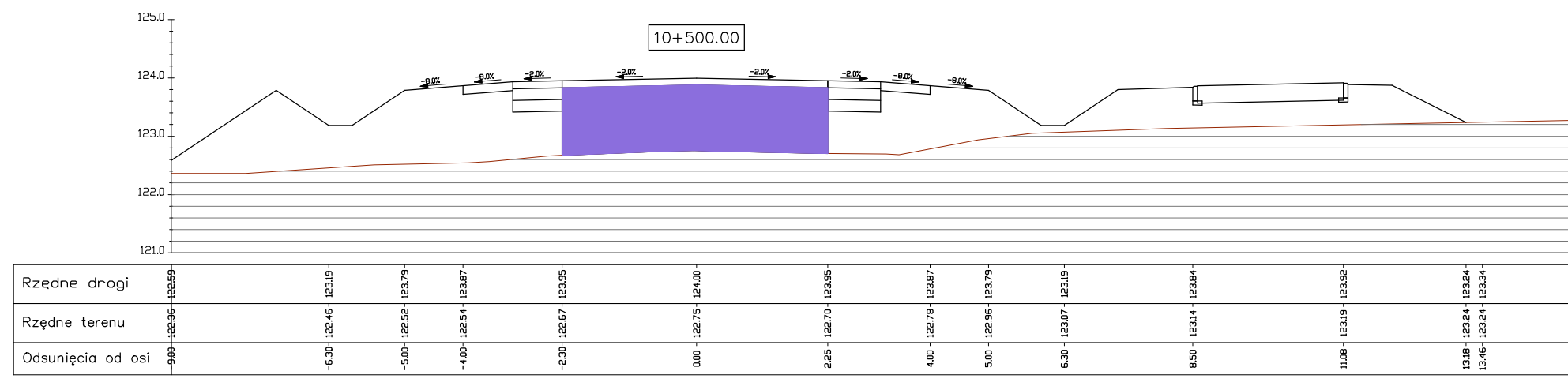
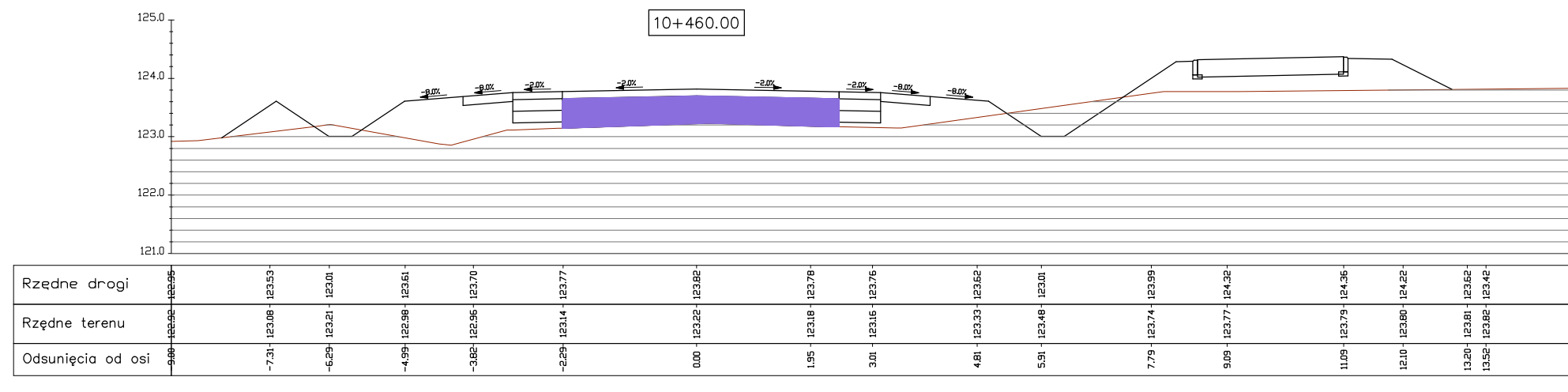
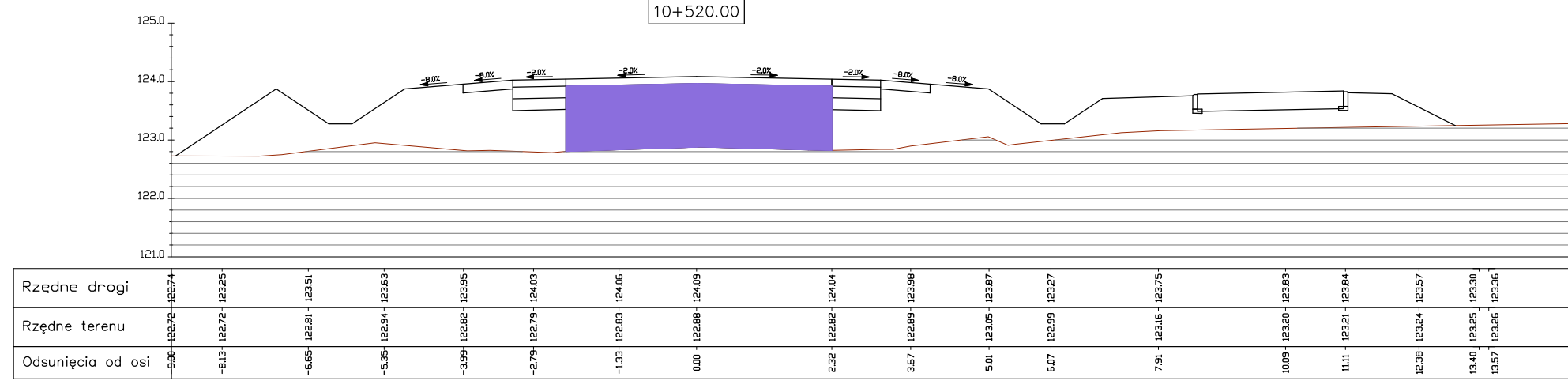
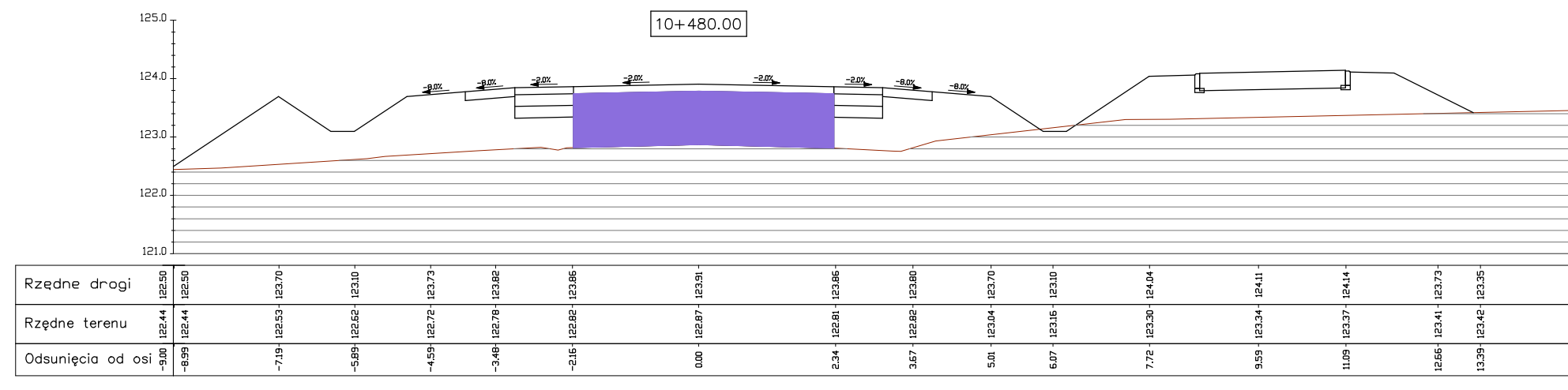
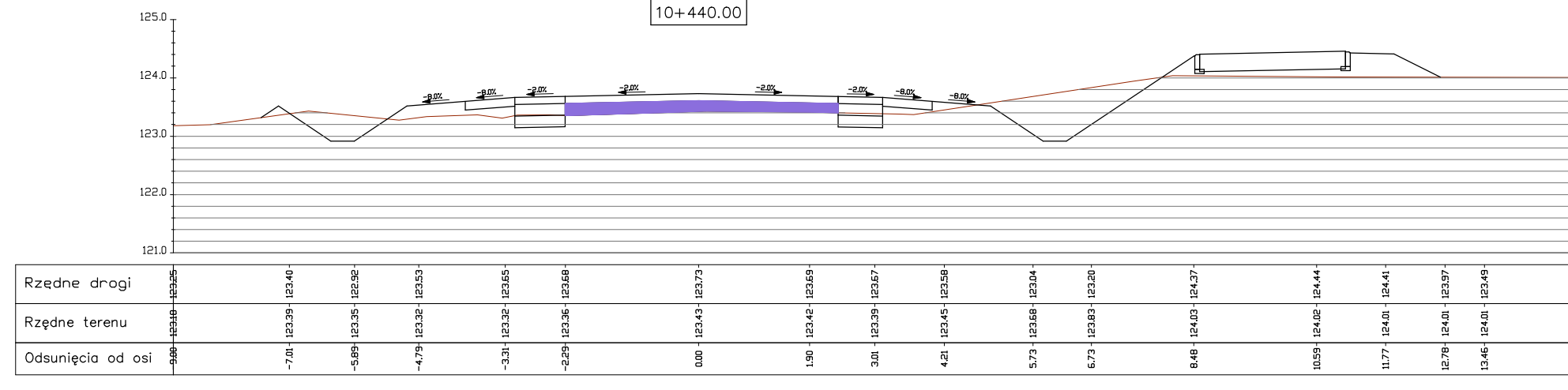
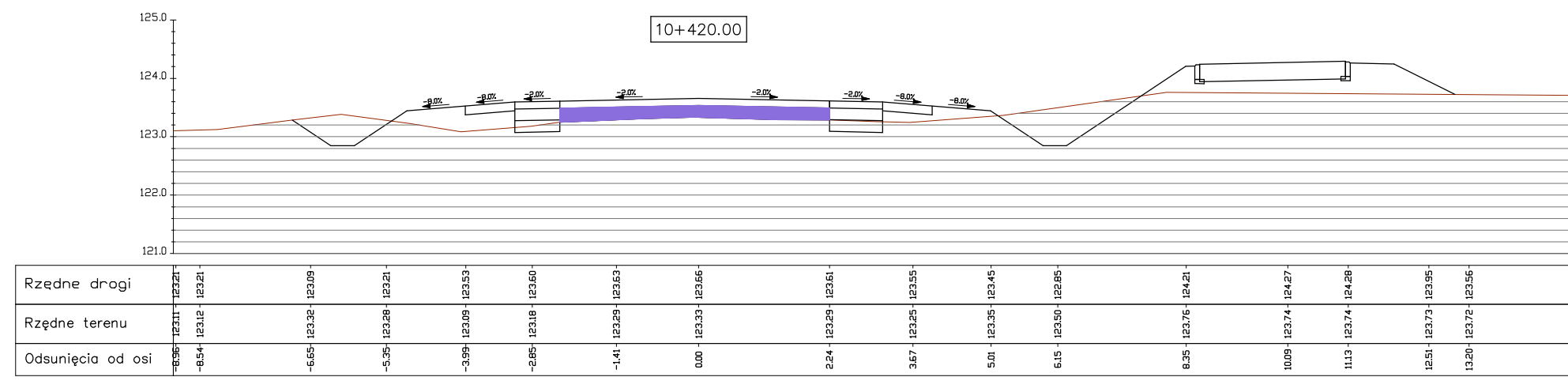
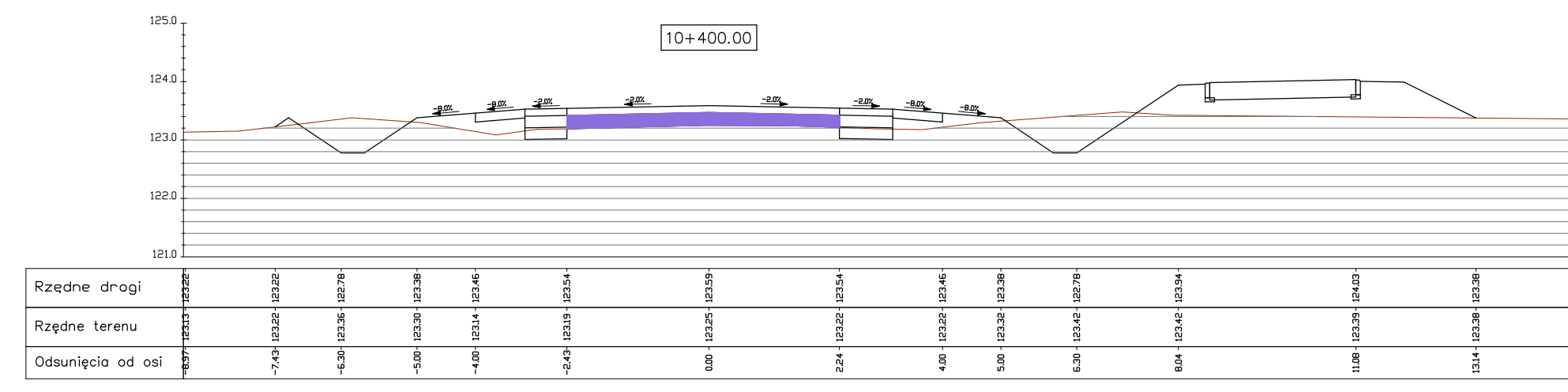
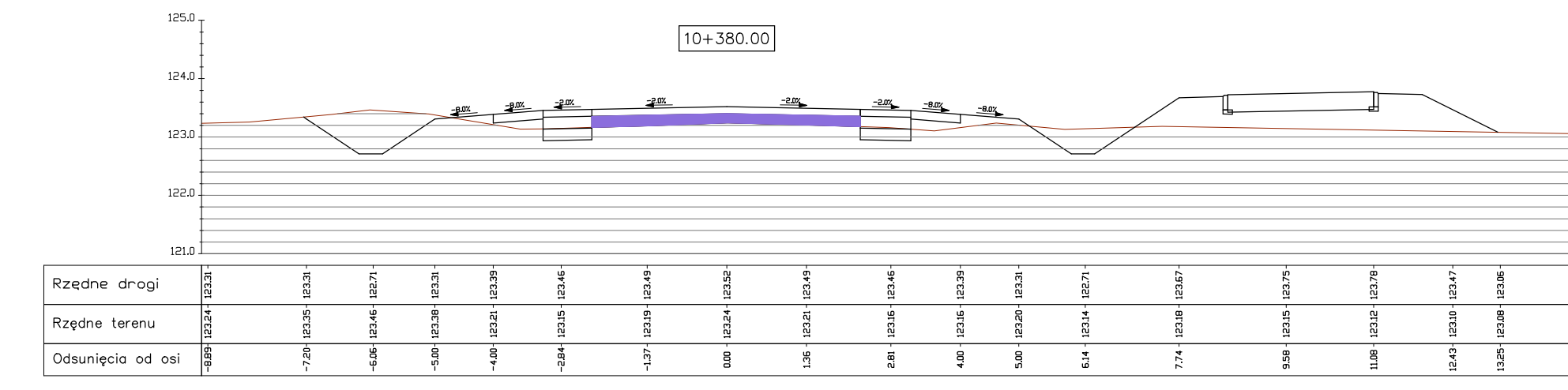
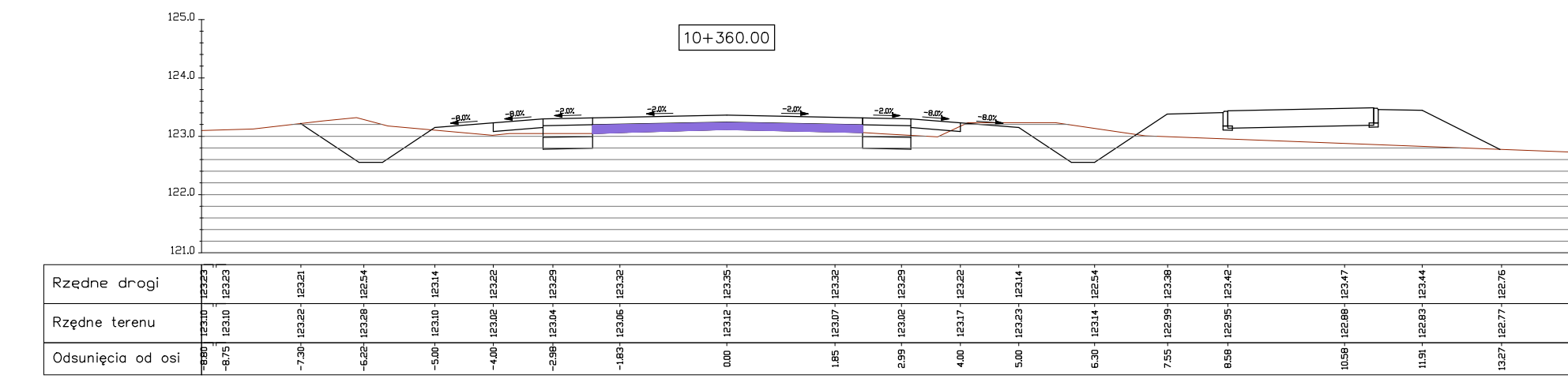
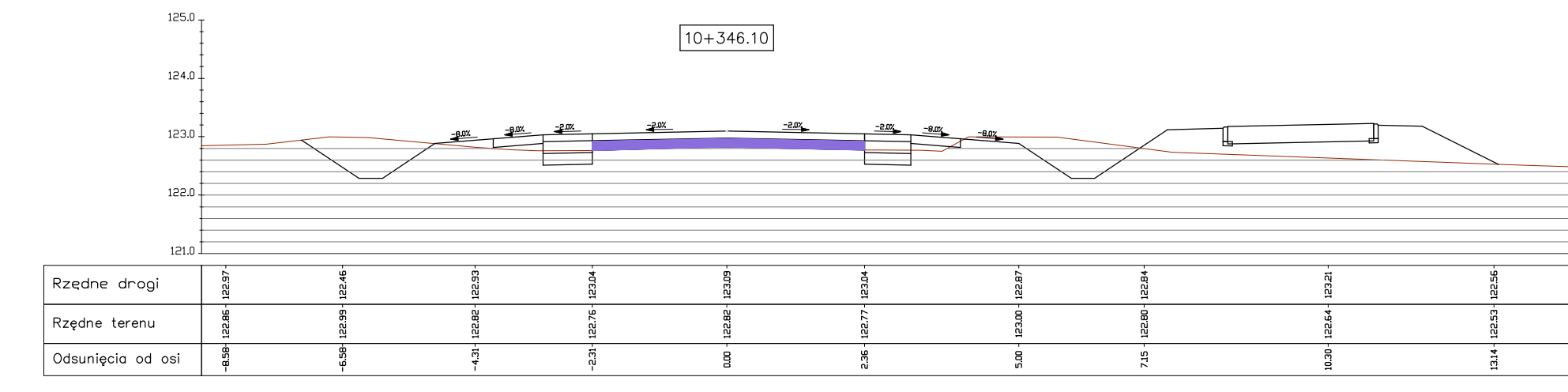
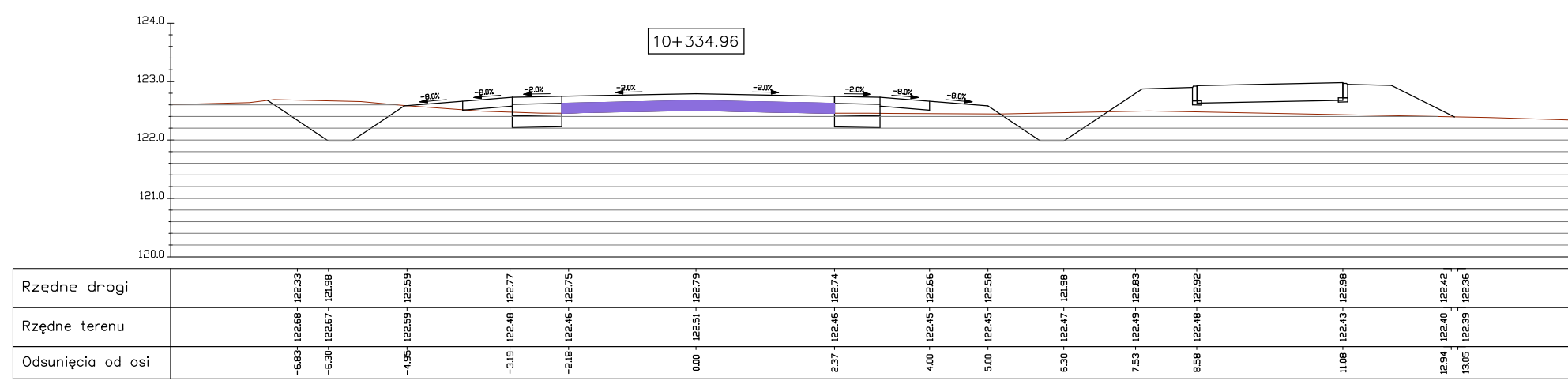


Investor:	Zarząd Dróg woj. Śląskie, Krajowa ul. Katowicka 5, 59-500 Kędzierzyn	Nr rys.:	5.1
Opis:	Realizacja projektu budowlanego w ramach zadania nr 120 w ramach planu inwestycyjnego na lata 2022-2024	Data:	marzec 2022
Skala:	1:100	Temat:	PRZEKROJE POPRZECZNE - DZIĘCIEC, Nowy Dwór - Rondo
Projektant:	mgr inż. Dariusz Kędziorek	Stadium:	projekt budowlany
Wykonawca:	mgr inż. Łukasz Zając	Opis:	projekt budowlany
Wzrost:	mgr inż. Łukasz Zając	Opis:	projekt budowlany



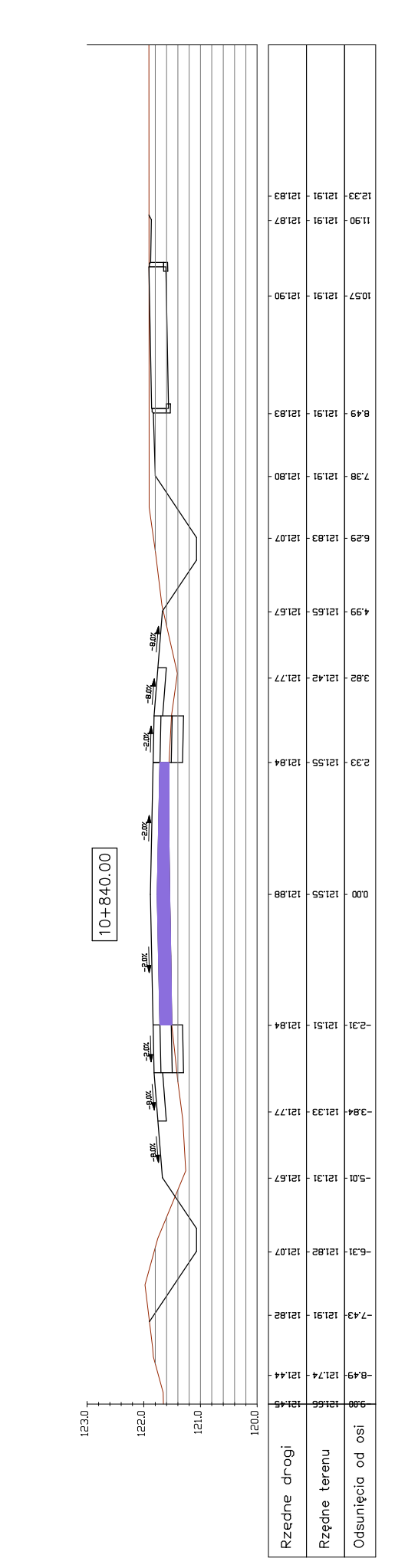
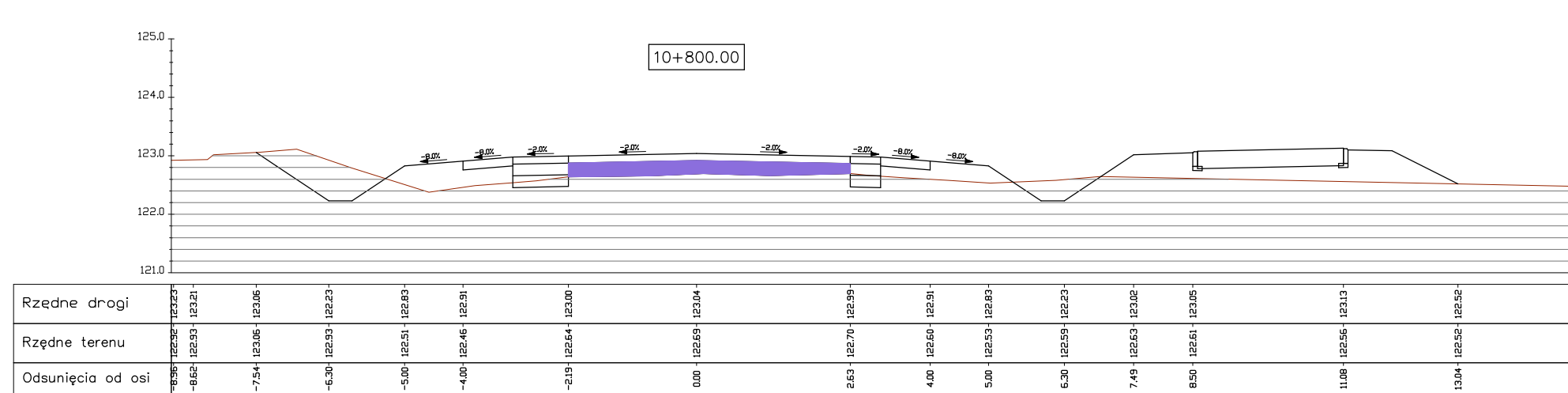
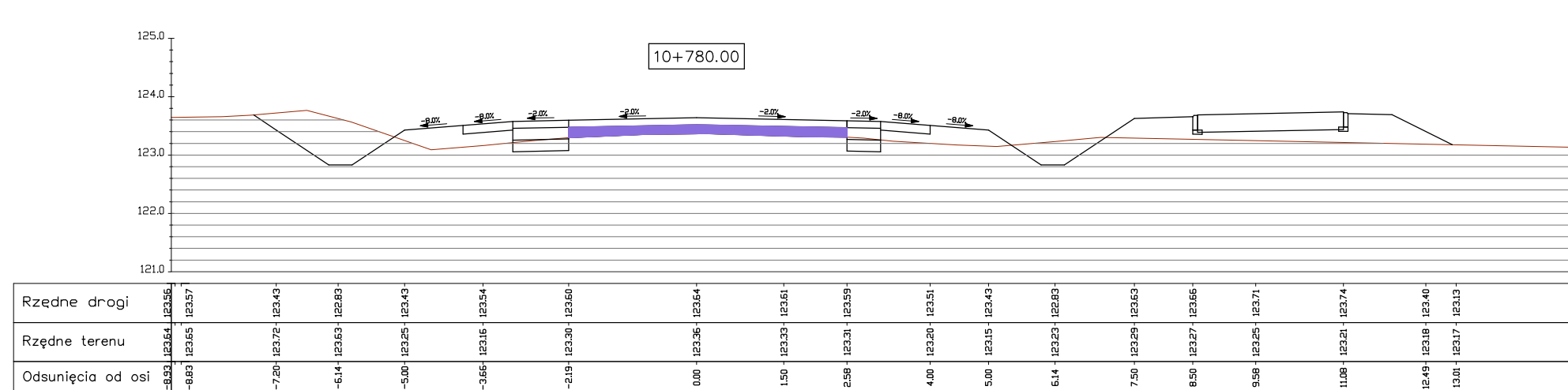
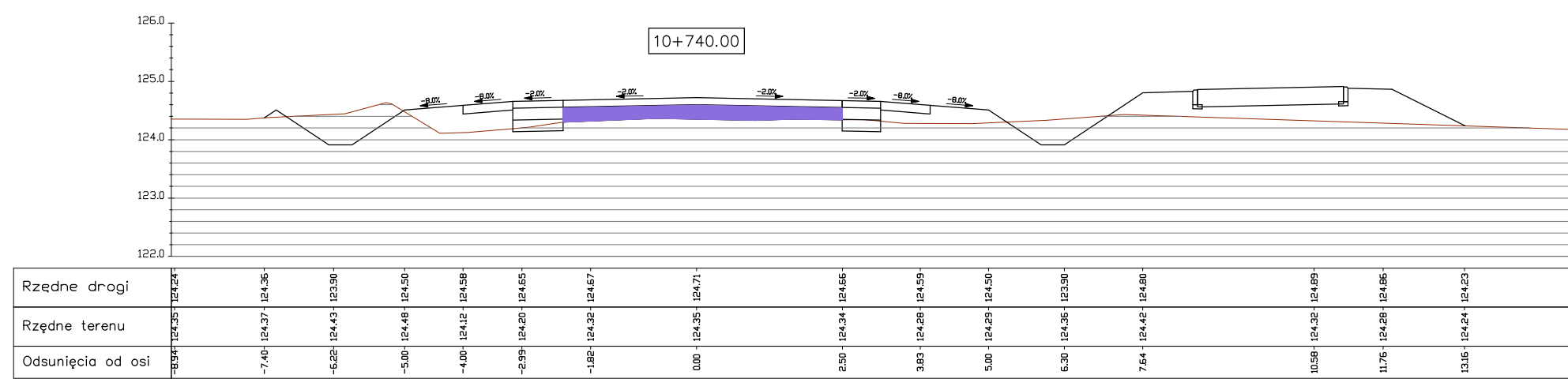
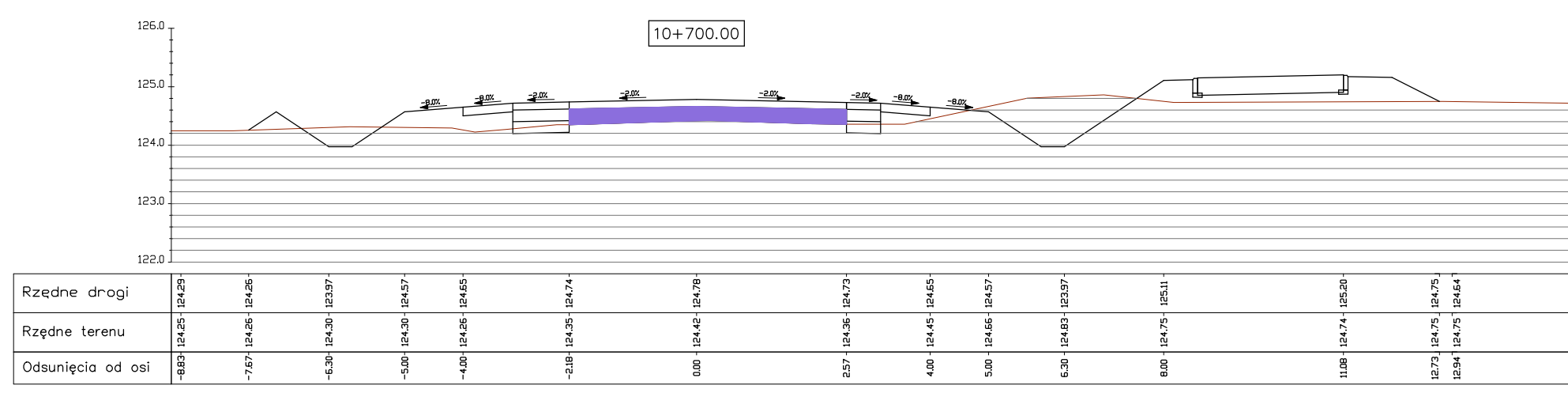
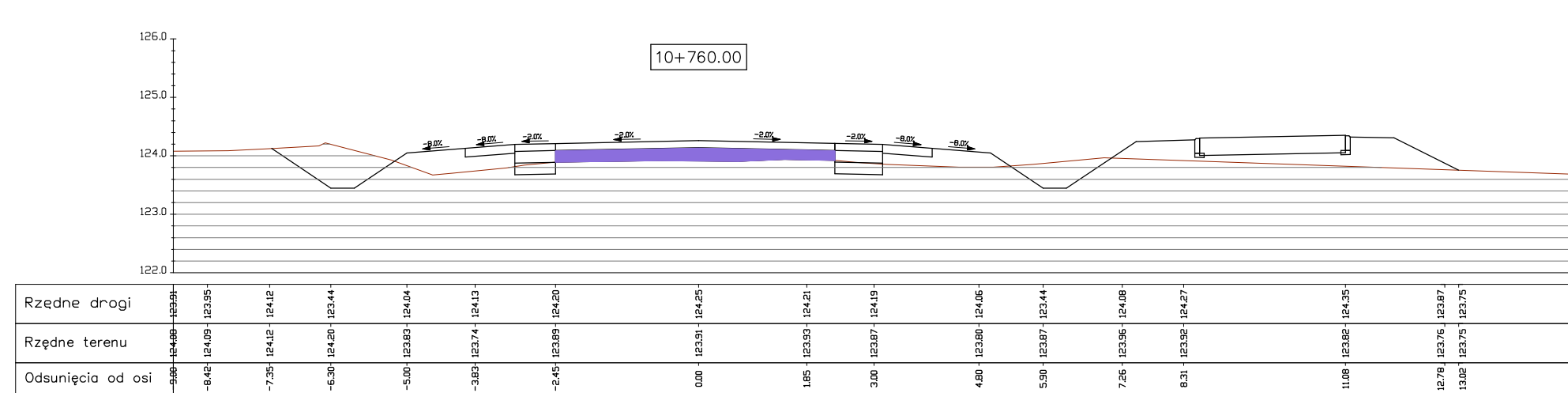
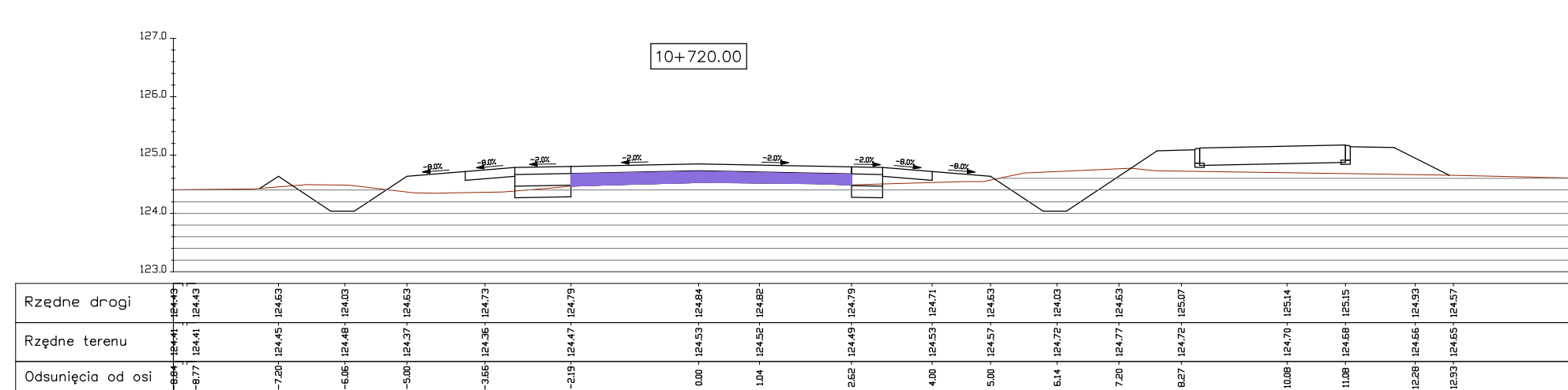
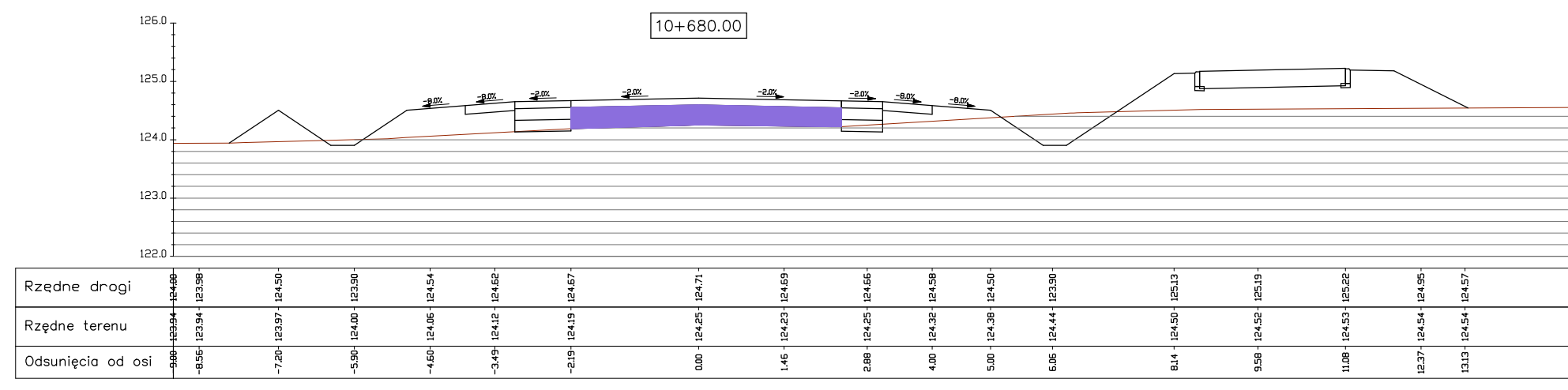
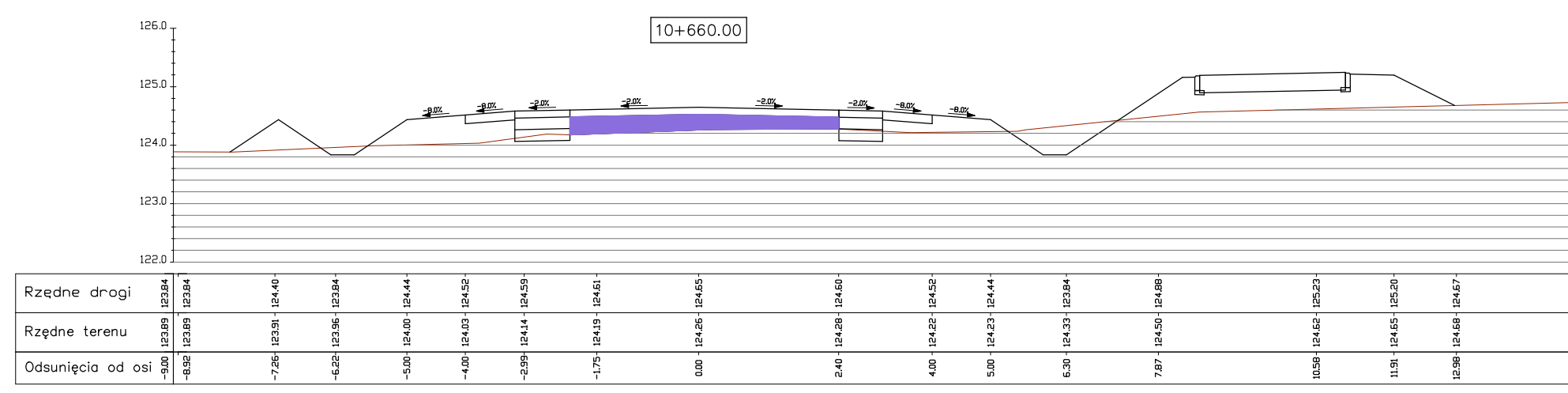
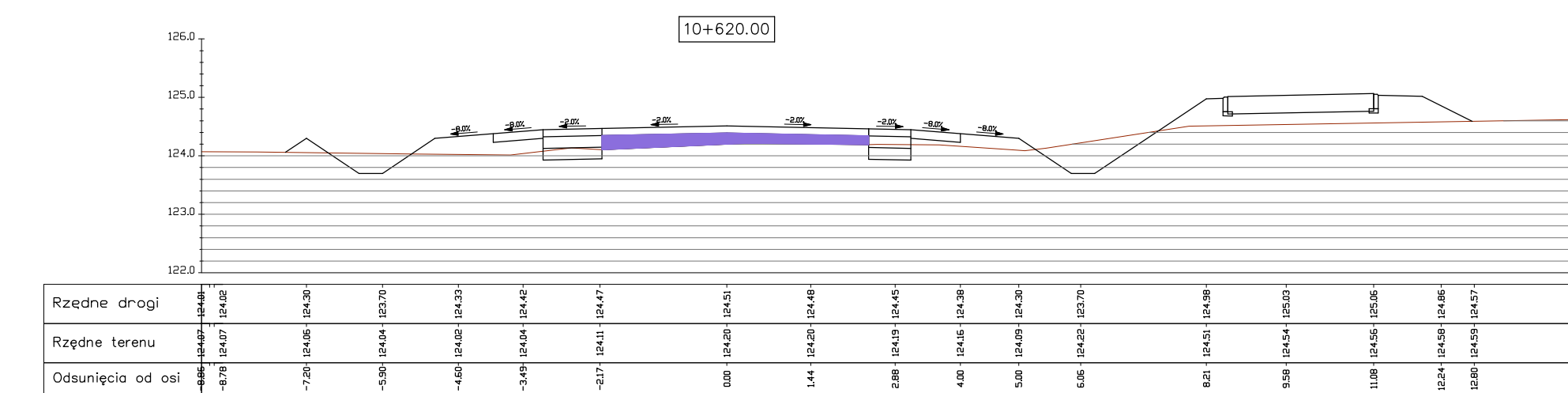
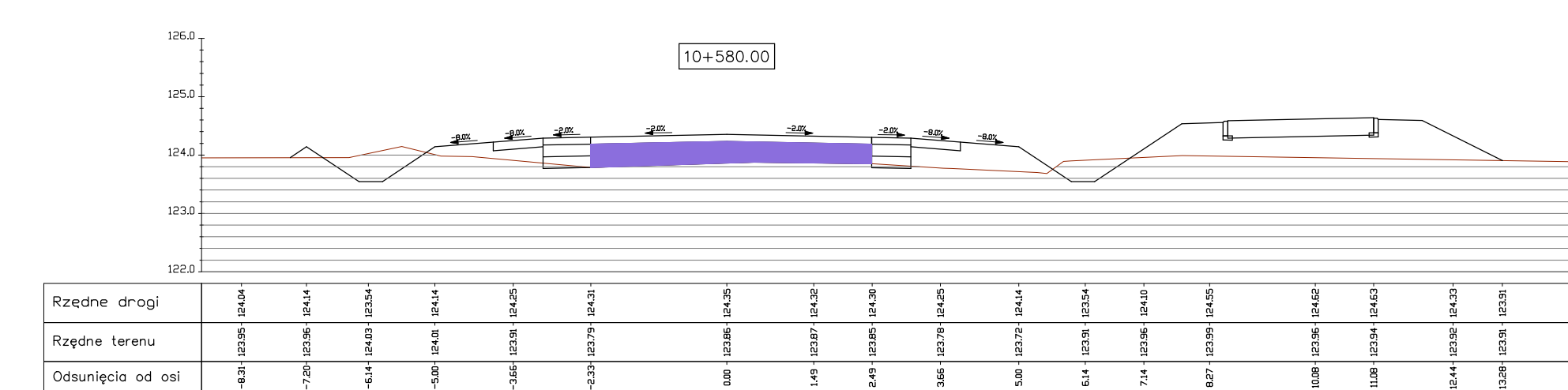
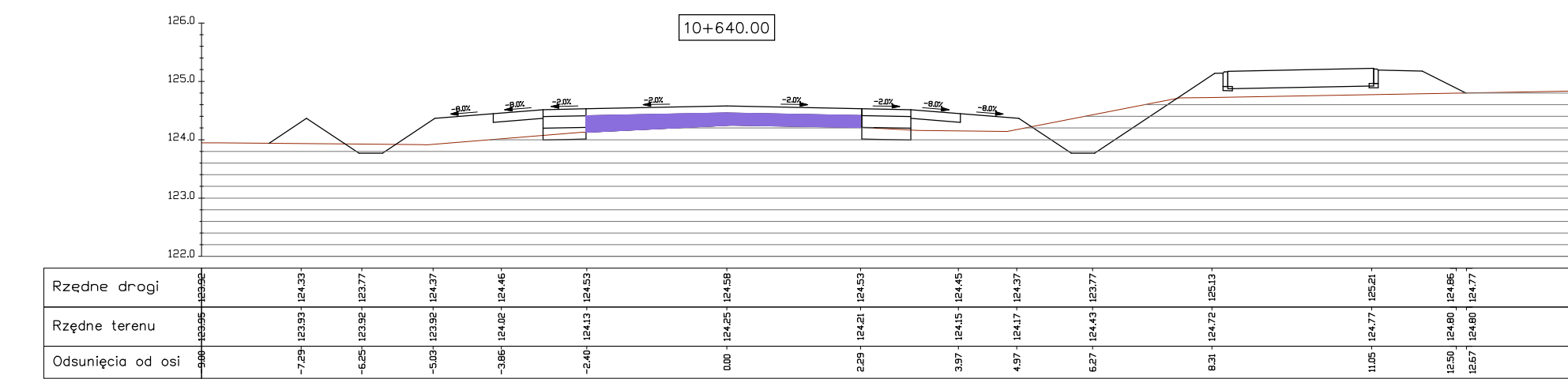
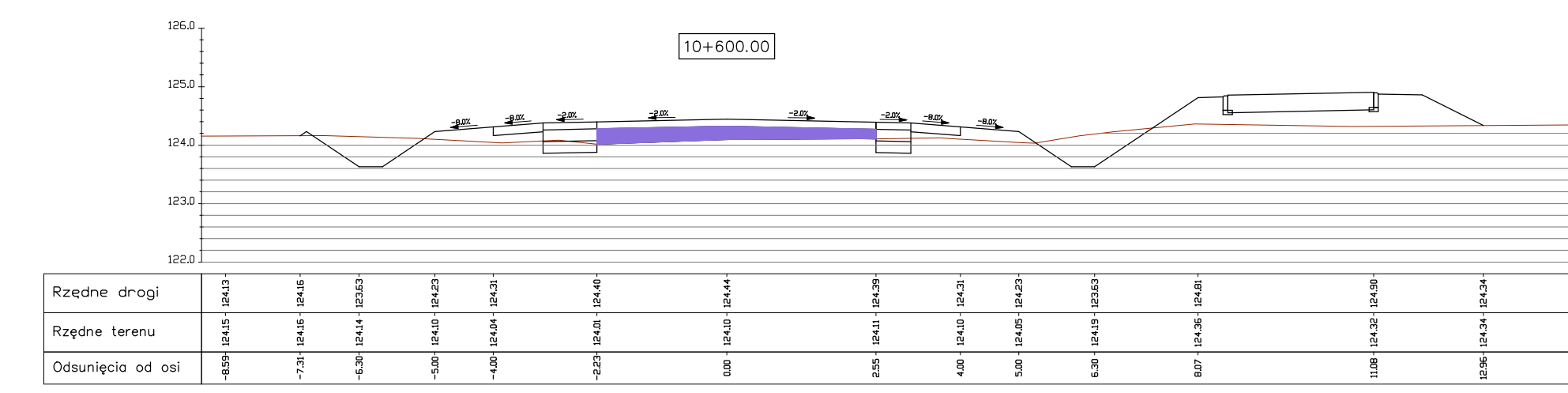
PRZEKROJE POPRZECZNE
Nowy Dwór - Witunia (Rondo)
Rys. 5.2

Investor:	Zarząd Dróg woj. Śląskie, Krajowa ul. Katowicka 5, 59-500 Kędzierzyn	Nr rys.:	5.2
Opis:	Realizacja projektu budowlanego w ramach zadania nr 120 w ramach planu inwestycyjnego na lata 2022-2024	Data:	marzec 2022
Skala:	1:100	Temat:	PRZEKROJE POPRZECZNE - DZIĘCIEC, Nowy Dwór - Rondo
Projektant:	mgr inż. Dariusz Kędziorek	Stadium:	projekt budowlany
Wykonawca:	mgr inż. Łukasz Zając	Opis:	projekt budowlany
Wzrost:	mgr inż. Łukasz Zając	Opis:	projekt budowlany



PRZEKROJE POPRZECZNE
Nowy Dwór - Witunia (Rondo)
Rys. 5.3

Investor:	Zarząd Dróg woj. Śląskie Krajczym ul. Koronowa 5, 59-500 Krajczym	Nr rys.:	5.3		
Objekt:	Nowy Dwór w 120 C (miej. Sędziów Krajczym - Nowy Dwór - Witunia) w skł. ul. 120 C (miej. Sędziów Krajczym - Nowy Dwór - Witunia) w 120 C	Data:	marzec 2022		
Skala:	1:100	Temat:	PRZEKROJE POPRZECZNE - DZIĘCIEC, Nowy Dwór - Rondo	Stadium:	proj. budowlany
Projektant:	mgr inż. Dariusz Kędziorek	opracowanie budowlane w skł. 120 C (miej. Sędziów Krajczym - Nowy Dwór - Witunia) w 120 C	Stadium:	proj. budowlany	
Sprawdził:	mgr inż. Łukasz Zając	opracowanie budowlane w skł. 120 C (miej. Sędziów Krajczym - Nowy Dwór - Witunia) w 120 C	Stadium:	proj. budowlany	



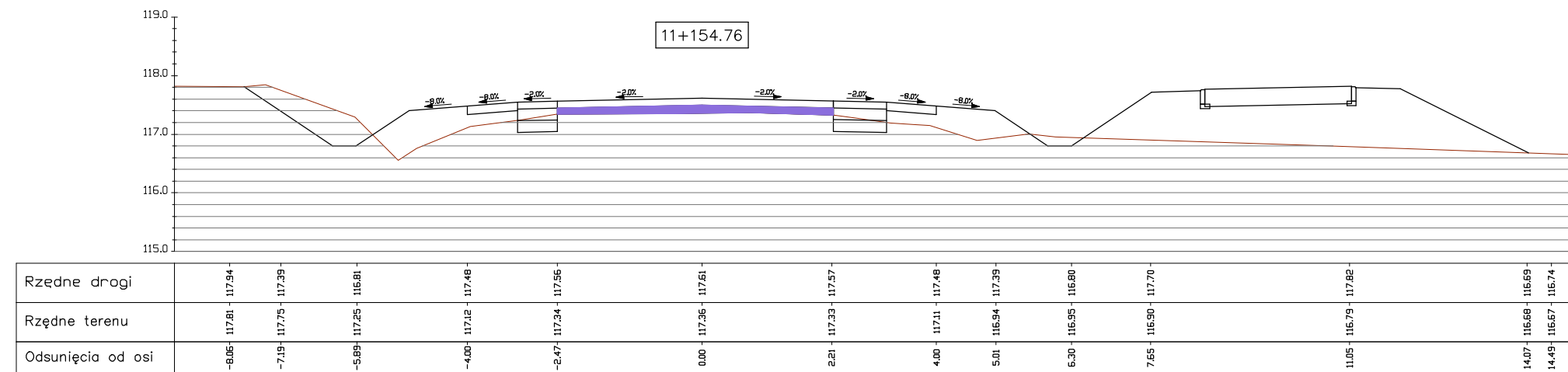
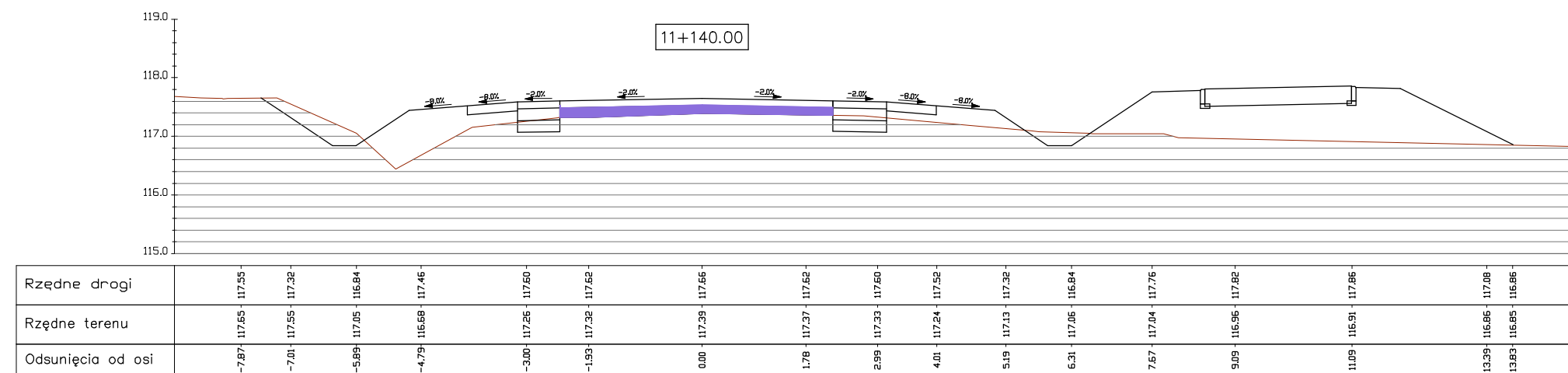
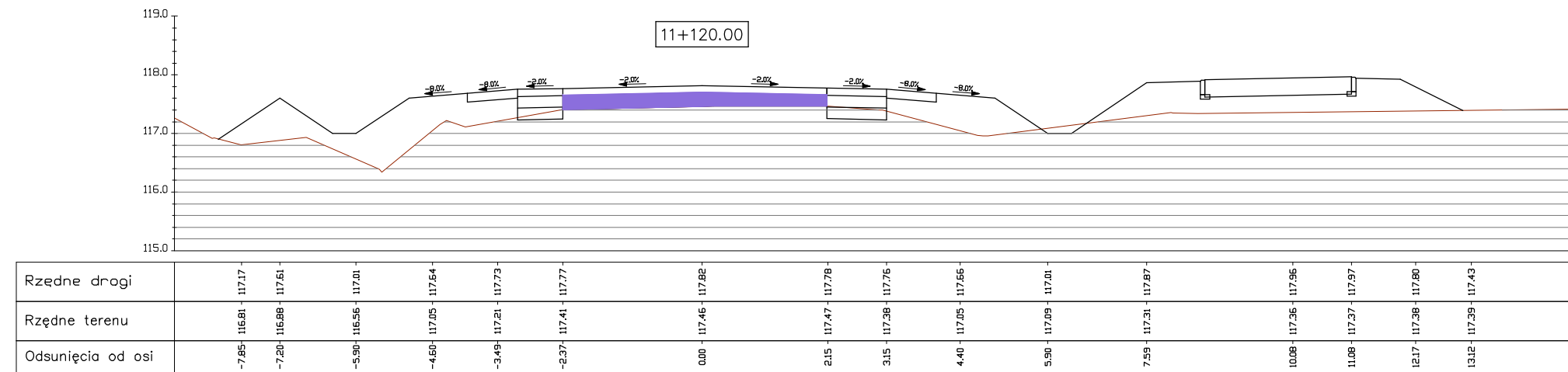
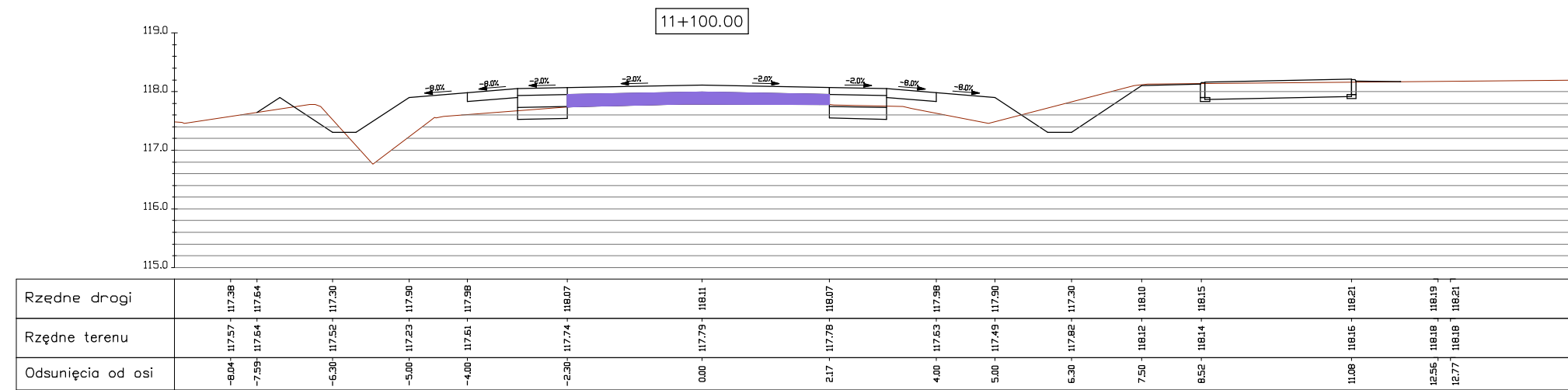
PRZEKROJE POPRZECZNE
Nowy Dwór - Witunia (Rondo)
Rys. 5.4

Investor:	Zarząd Dróg woj. Śląskie Krajczym ul. Koronowa 5, 59-500 Krajczym	Nr rys.:	5.4		
Objekt:	Nowy Dwór w 120 C (miej. Sędziów Krajczym - Nowy Dwór - Witunia) w skł. ul. 120 C (miej. Sędziów Krajczym - Nowy Dwór - Witunia) w 120 C	Data:	marzec 2022		
Skala:	1:100	Temat:	PRZEKROJE POPRZECZNE - DZIĘCIEC, Nowy Dwór - Rondo	Stadium:	proj. budowlany
Projektant:	mgr inż. Dariusz Kędziorek	opracowanie budowlane w skł. 120 C (miej. Sędziów Krajczym - Nowy Dwór - Witunia) w 120 C	Stadium:	proj. budowlany	
Sprawdził:	mgr inż. Łukasz Zając	opracowanie budowlane w skł. 120 C (miej. Sędziów Krajczym - Nowy Dwór - Witunia) w 120 C	Stadium:	proj. budowlany	

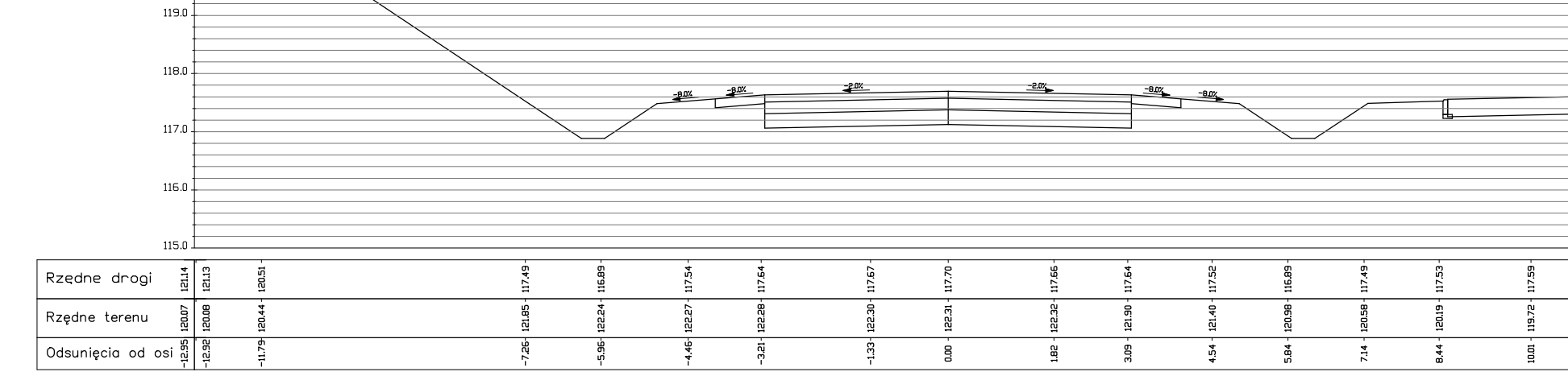
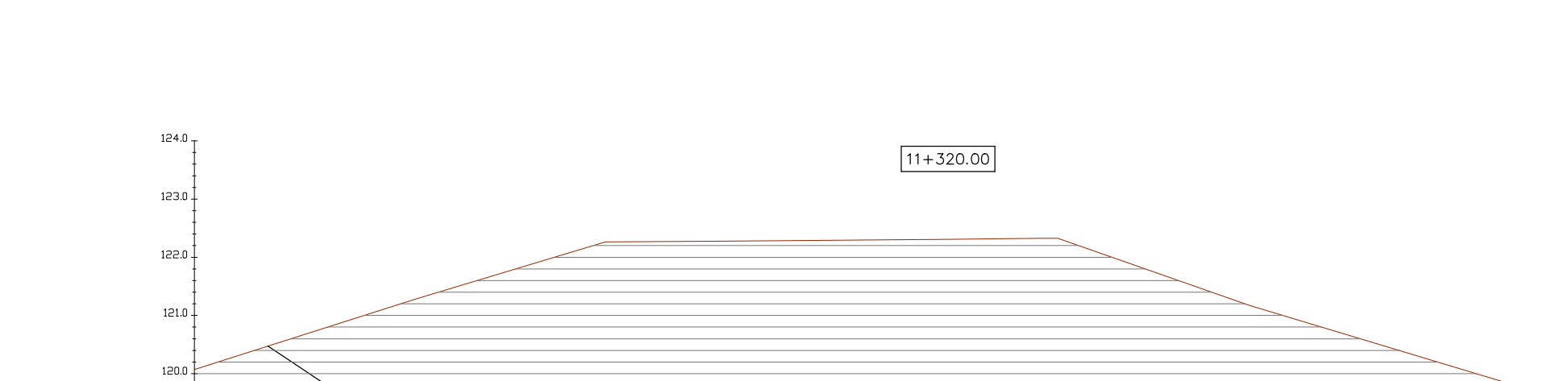
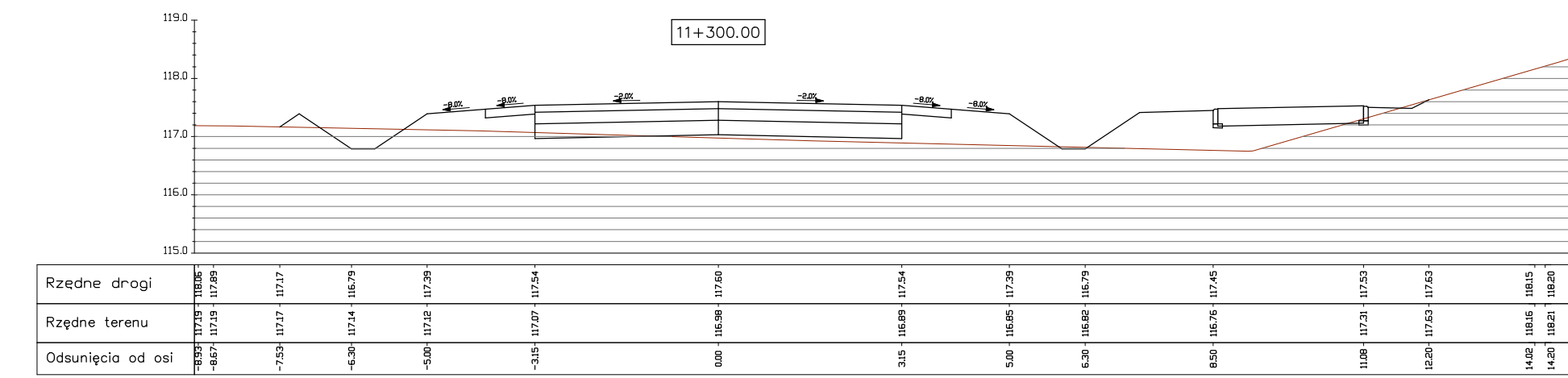
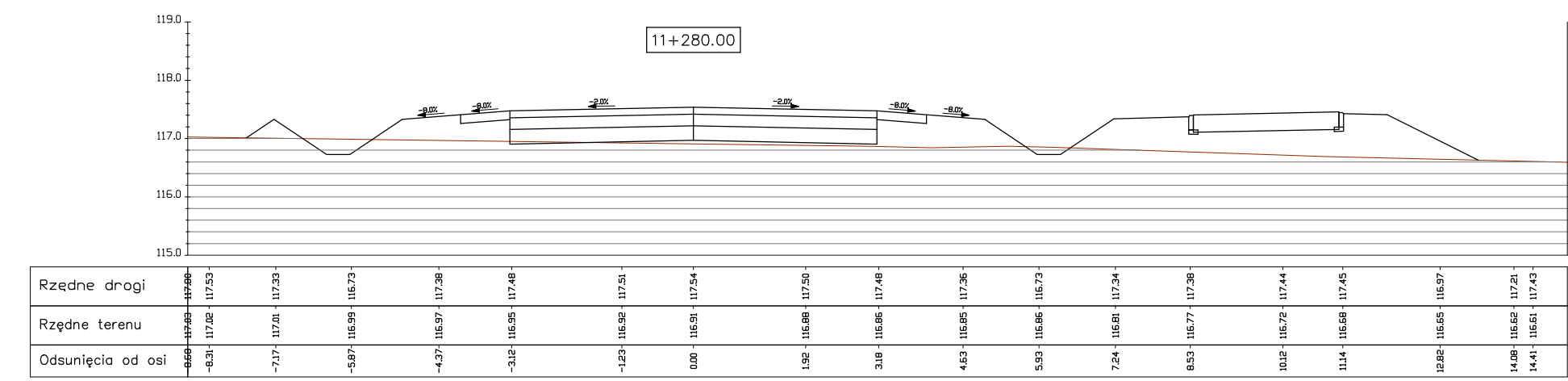
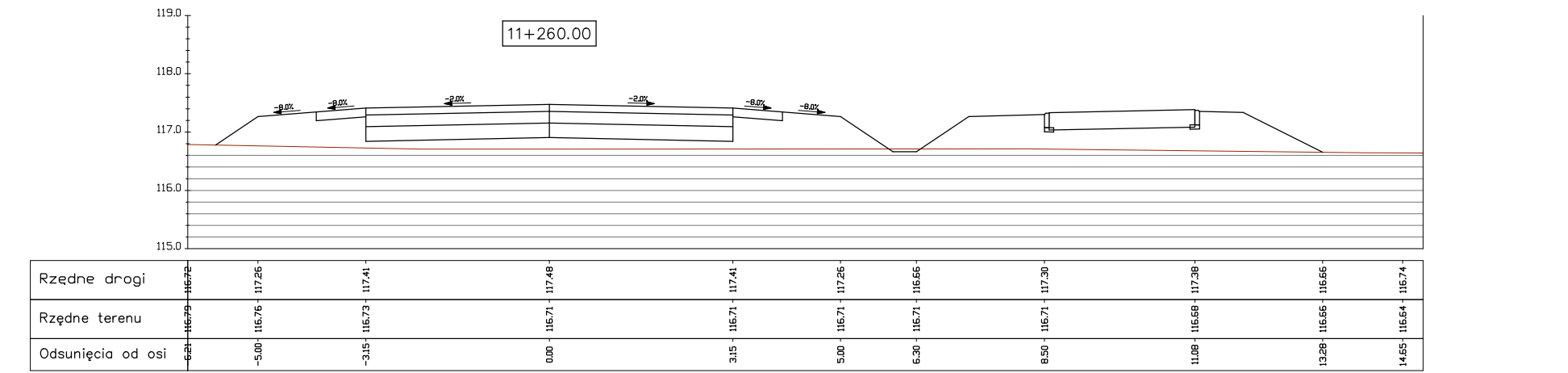
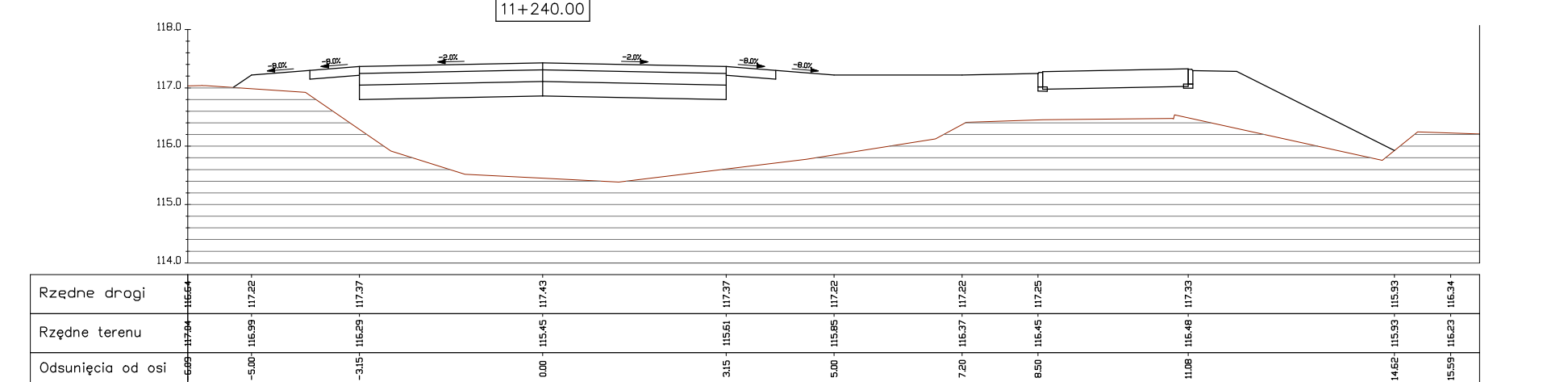
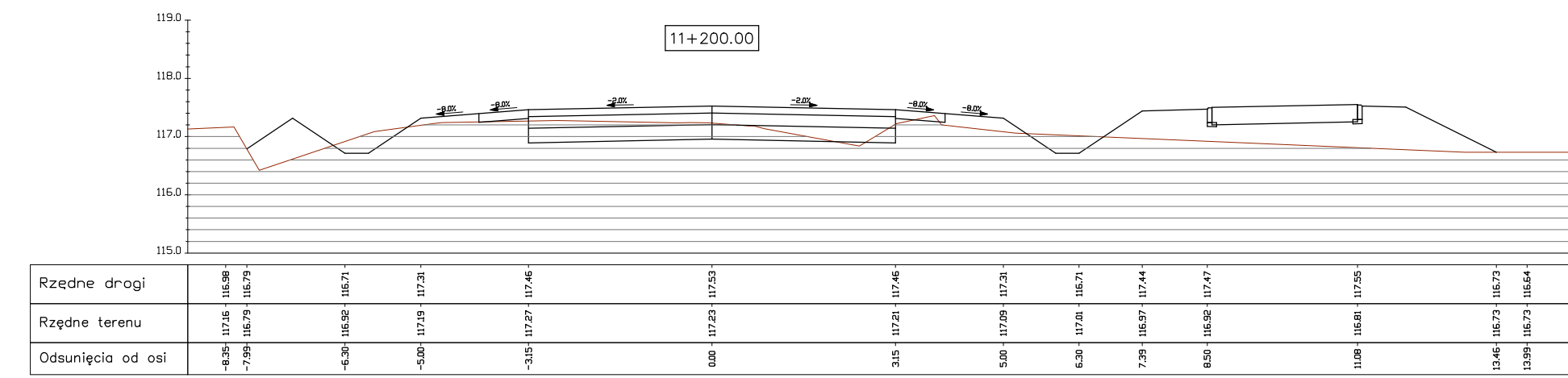
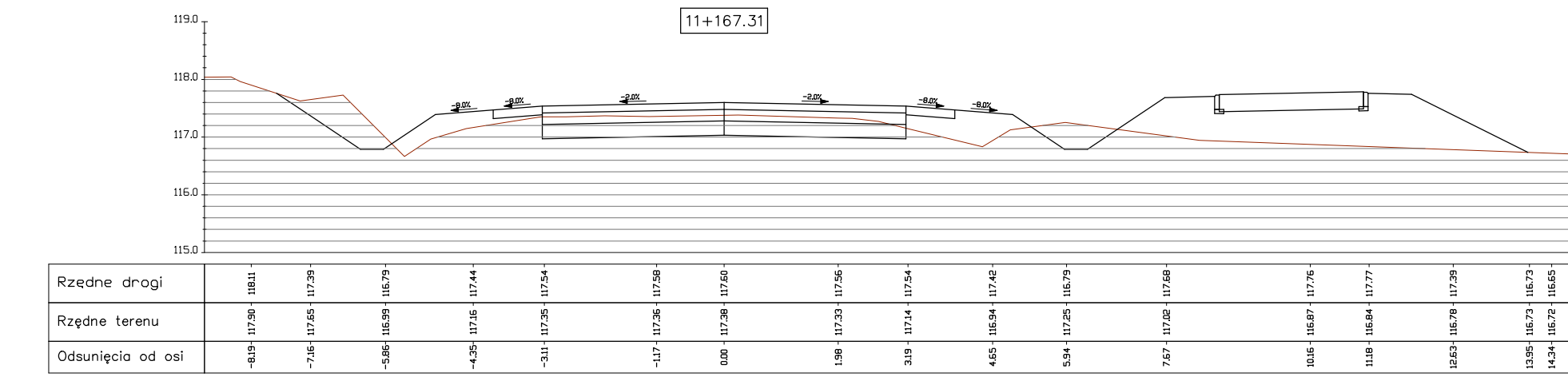
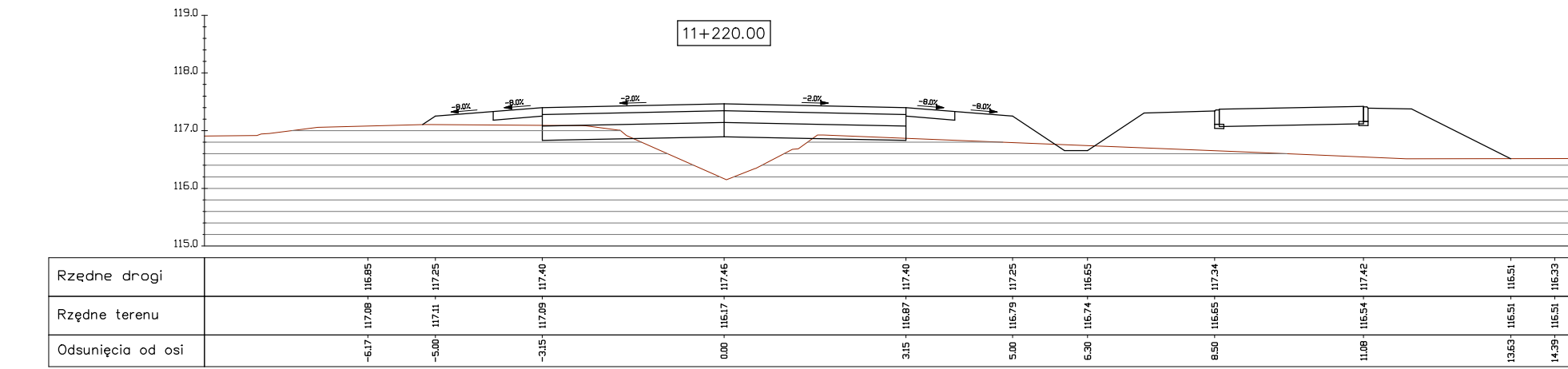
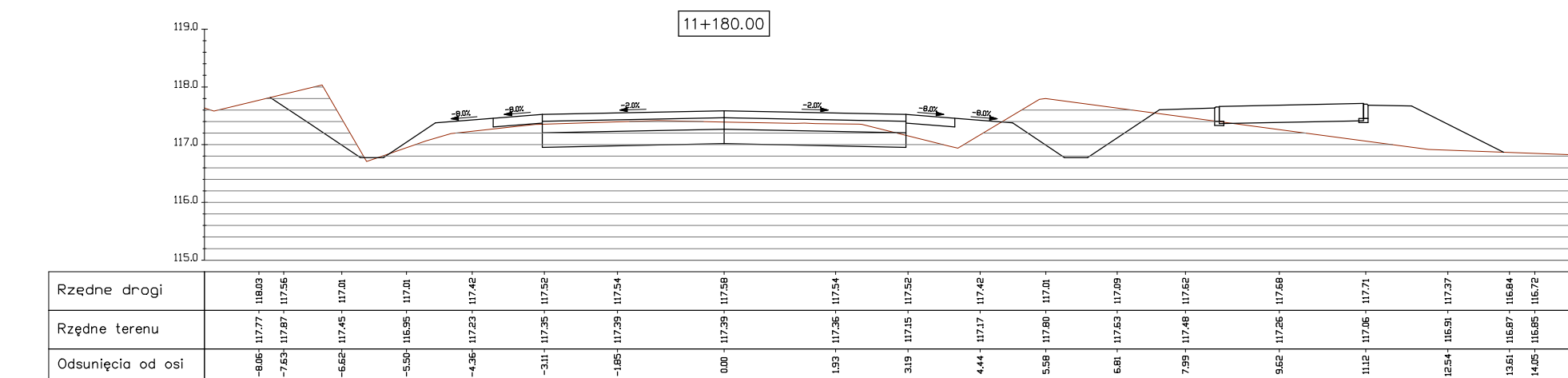
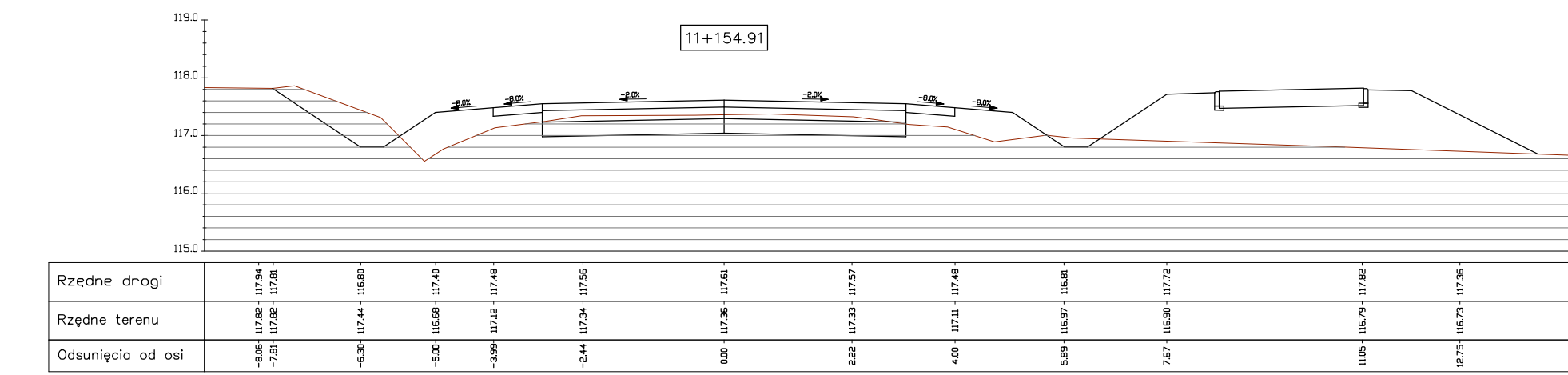
PRZEKROJE POPZECZNE

Nowy Dwór - Witunia (Rondo)

Rys. 5.6



Investor:	Zarząd Drogowy w Sepólnie Krajeńskim ul. Koronowska 5, 89-Sepólno Krajeńskim	Nr rys.:	5.6
Objekt:	Rozbudowa DP nr 1129 C relacji Sepólno Krajeńskie - Nowy Dwór - Węcbark na odcinku o dł. 3,291 km zlokalizowanym pomiędzy km 9+740 a km 13+031 jej przebiegu	Data:	marzec 2022
Skala:	1:100	Temat:	PRZEKROJE POPZECZNE - DP1129C_NowyDwór-Rondo
Projektant:	mgr inż. Dariusz Kędziora uprawnienia budowlane nr KUP/0122/P000/10 do projektowania bez ograniczeń w specjalności drogowej w zakresie dróg	Stadium:	proj. budowlany
Sprawdzający:	mgr inż. Lota Ziomek uprawnienia budowlane do projektowania bez ograniczeń w specjalności inżynierskiej: drogowej nr ew. KUP/0115/P000/14	Branża:	drogi

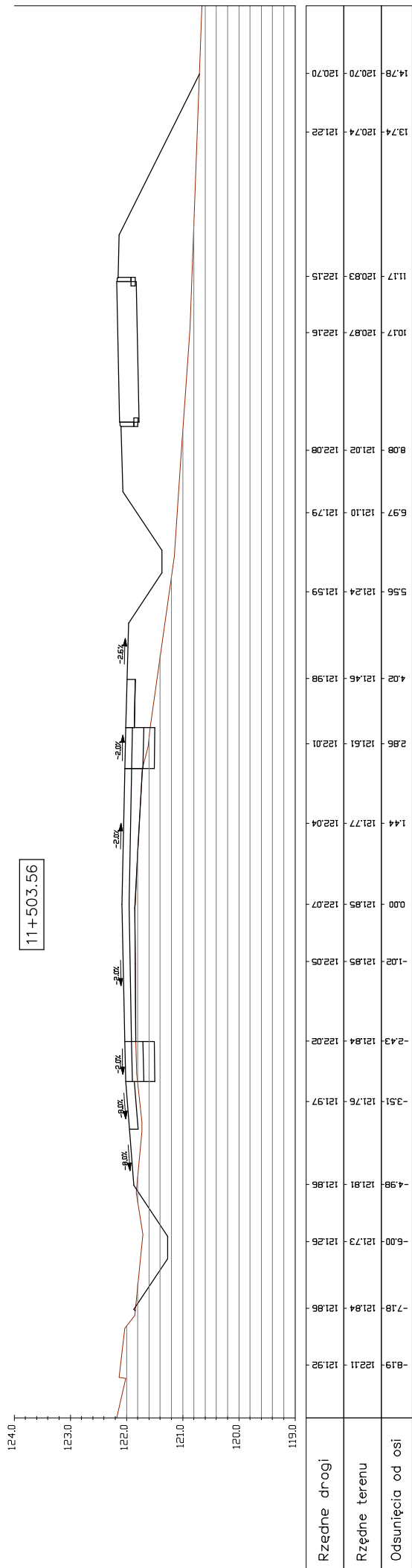
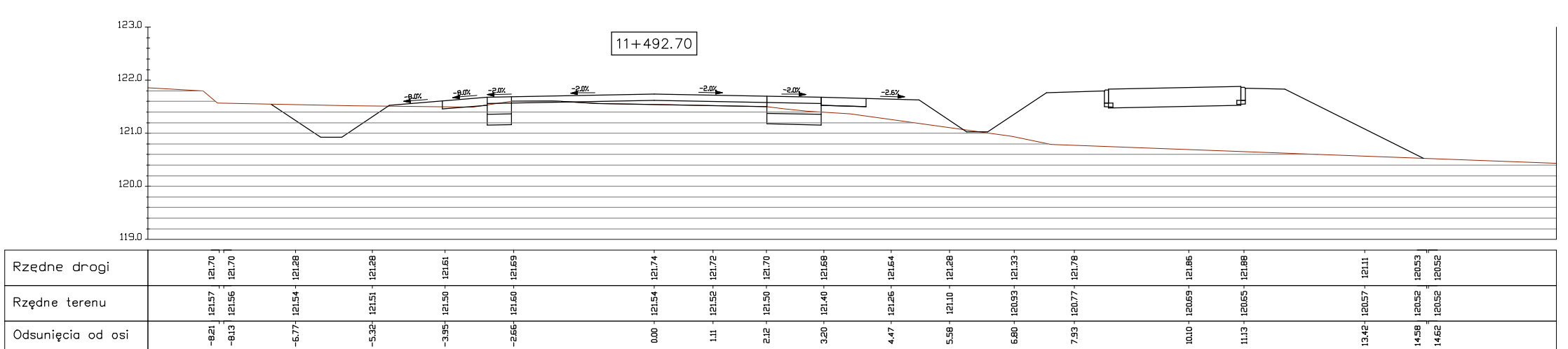
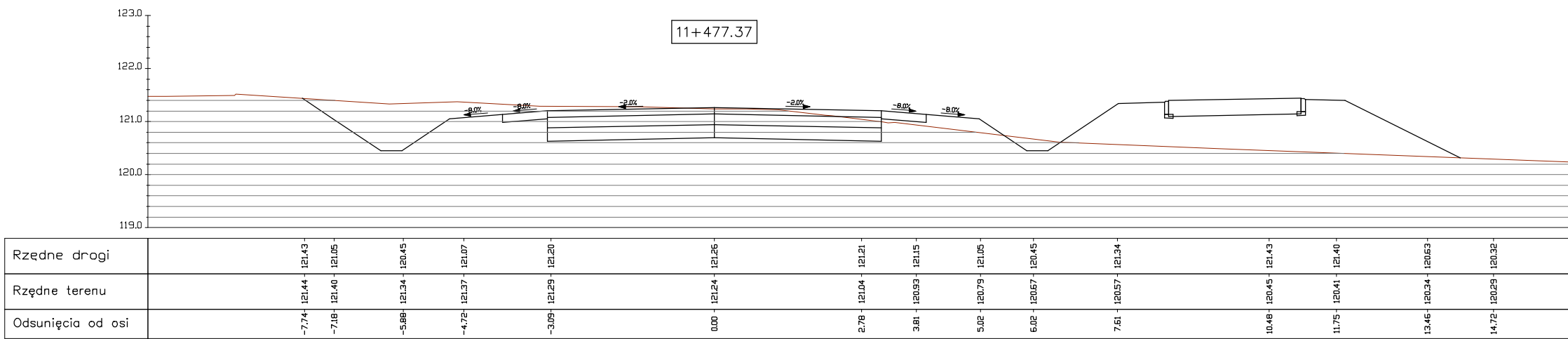
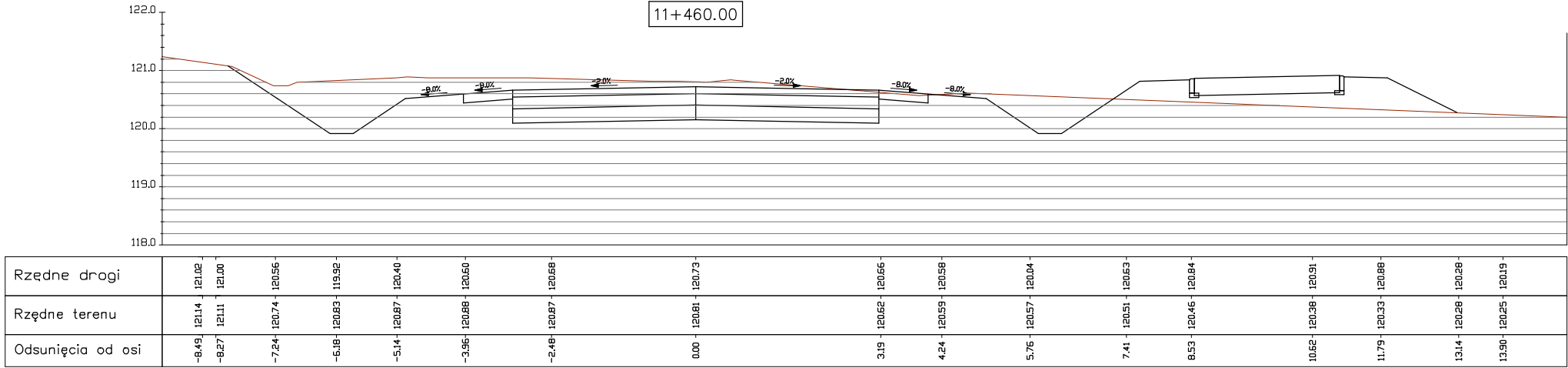
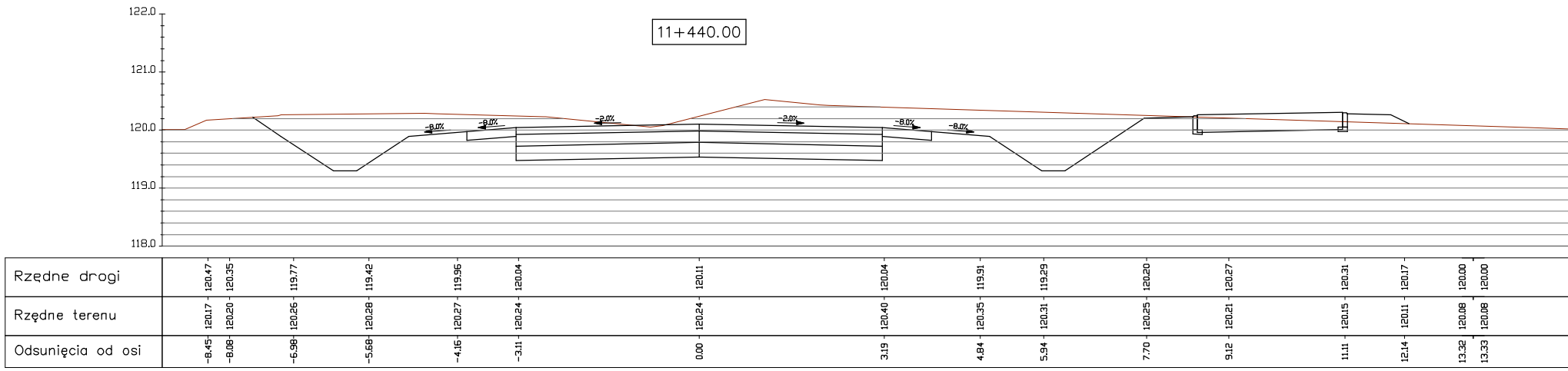
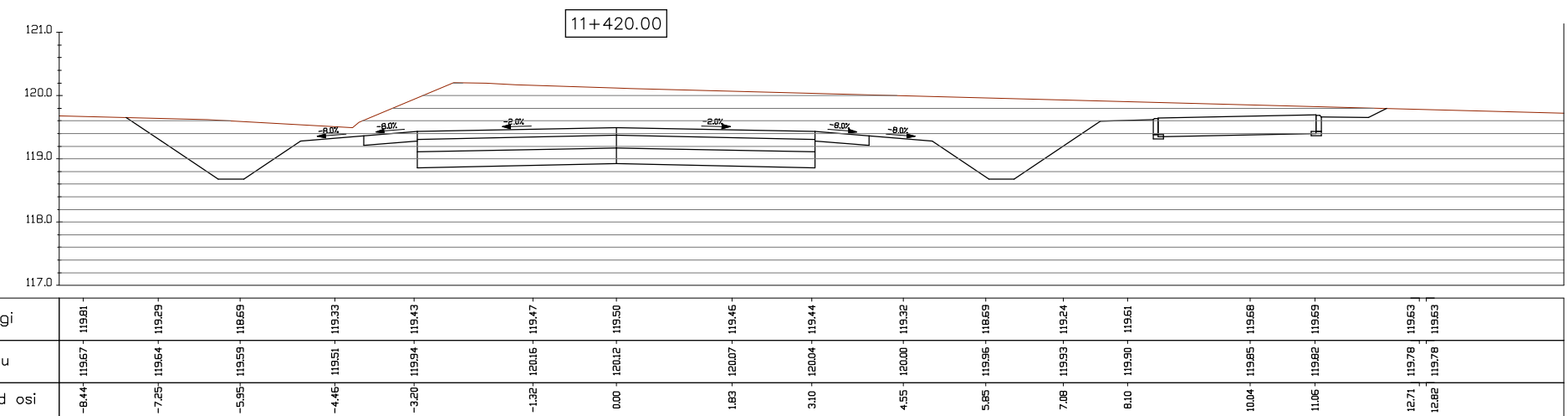
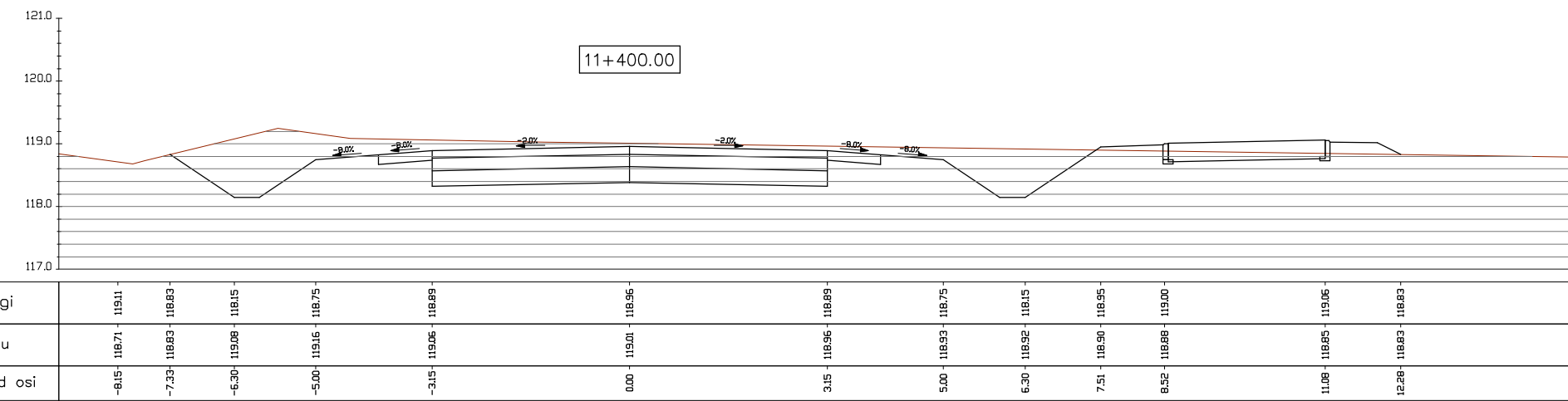
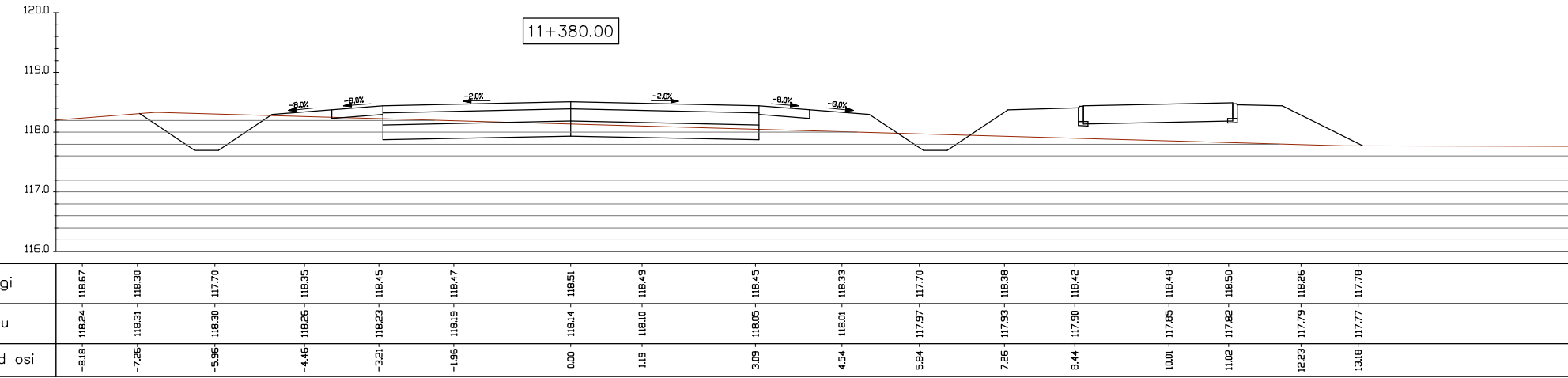
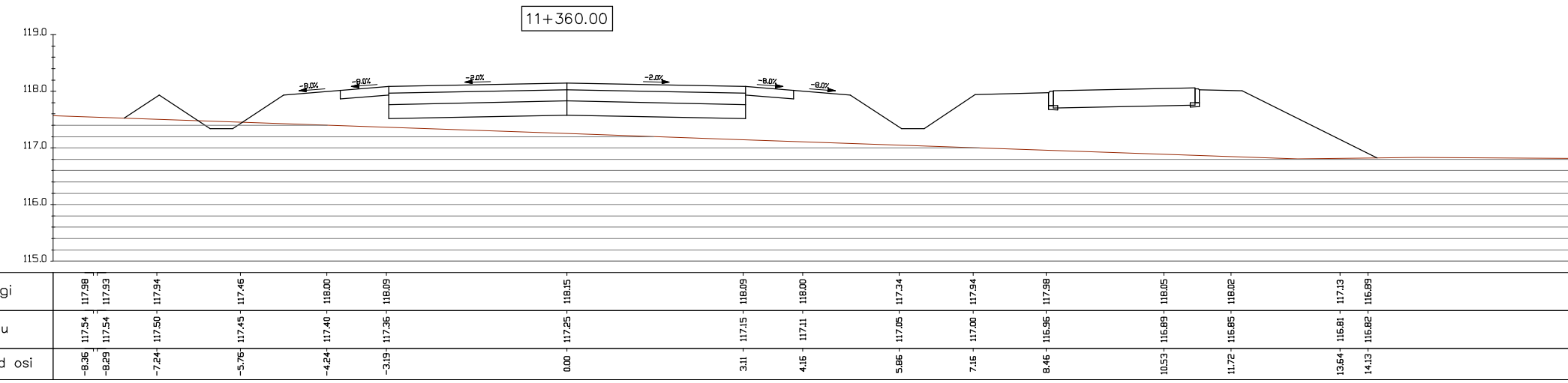


PRZEKROJE POPRZECZNE

Nowy Dwór - Witunia (Rondo)

Rys. 5.7

Inwestor:	Zarząd Drogowy w Sejmiku Krajenskim ul. Koronowska 5, 89-Śpólno Krajenskim	Nr rys:	5.7
Objekt:	Realizacja SP nr 1129 C ulicy Sejmiku Krajenskiego - Nowy Dwór - Witunia w odroczu o dł. 3,26 km stanowiącym pomiędzy km 9+740 a km 13+038 (1) przebiegiem	Data:	marzec 2022
Skala:	1:100	Temat:	PRZEKROJE POPRZECZNE - DPT25C_NowyDwór-Rondo
Projektant:	mgr inż. Dariusz Kędzióra uprawnienia wydane nr KUP/010/P200/10 do projektowania bez ograniczeń w specyficznym zakresie drogowym w zakresie dróg	Stadium:	proj. budowlany
Sprawdzający:	mgr inż. Lator Ziomek uprawnienia wydane do projektowania bez ograniczeń w specyficznym zakresie drogowym nr ex. KUP/010/P200/14	Branoj:	drogi



PRZEKROJE
POPZECZNE

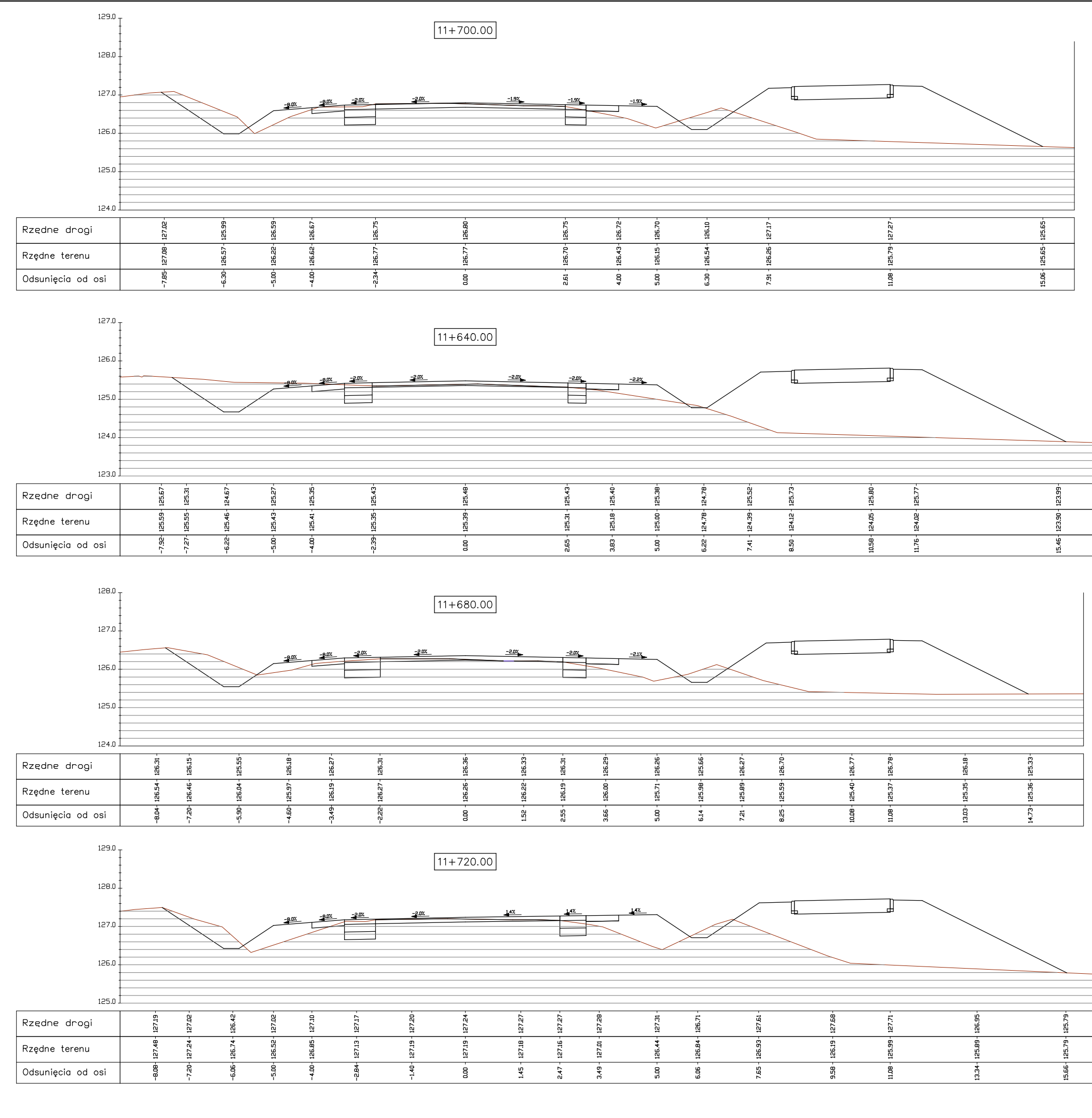
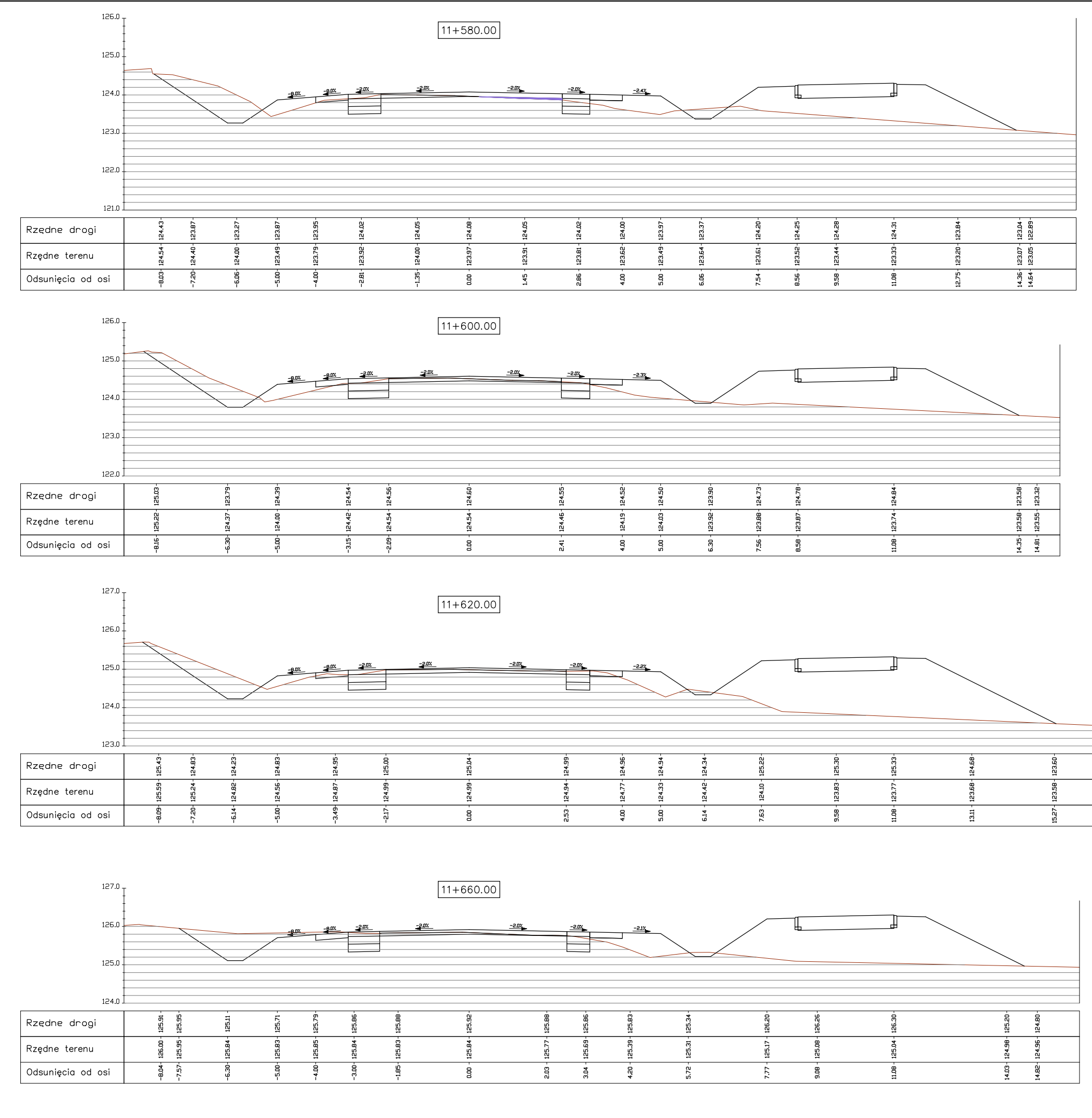
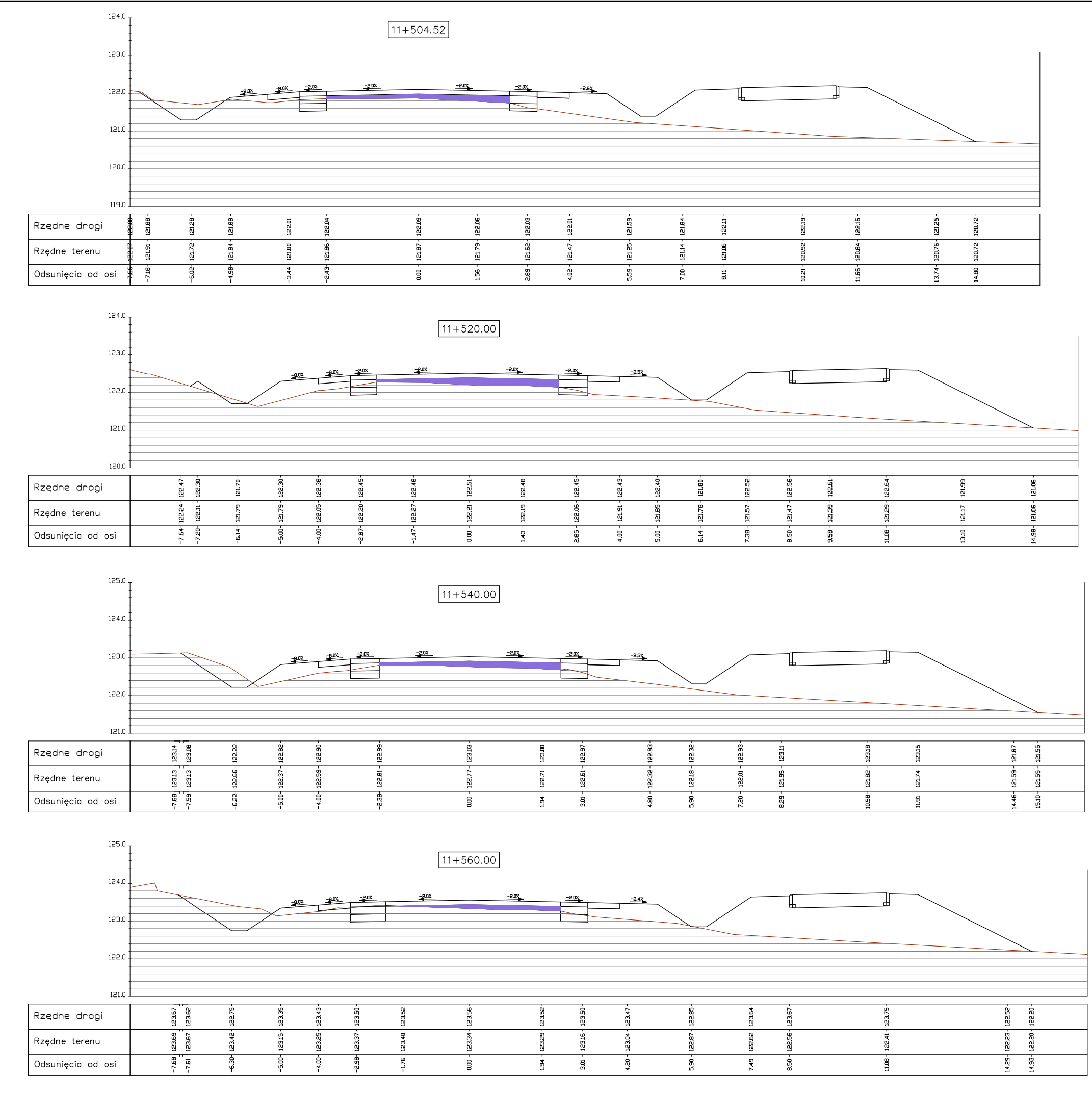
Nowy Dwór - Witunia (Rondo)

Rys. 5.8

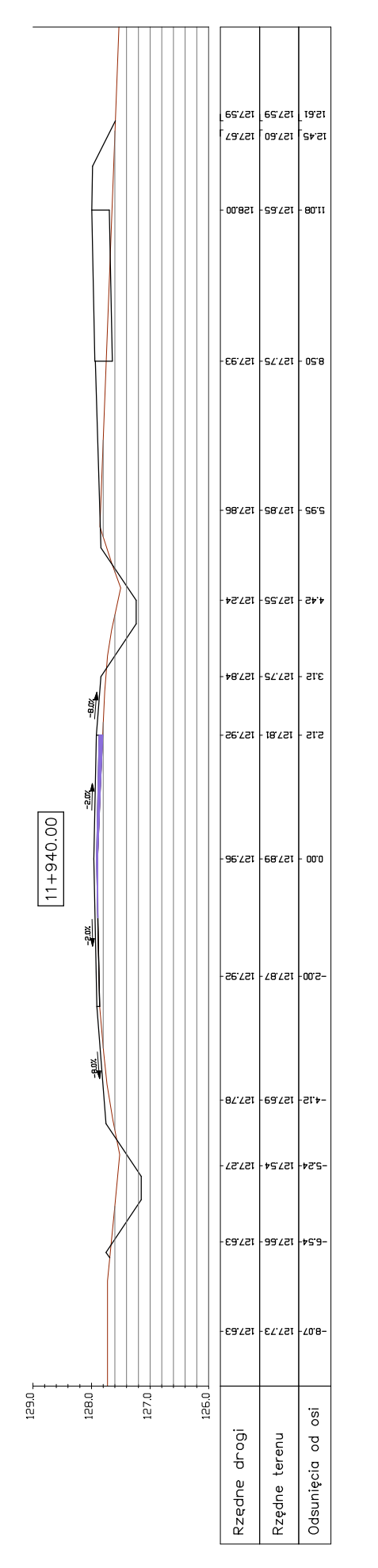
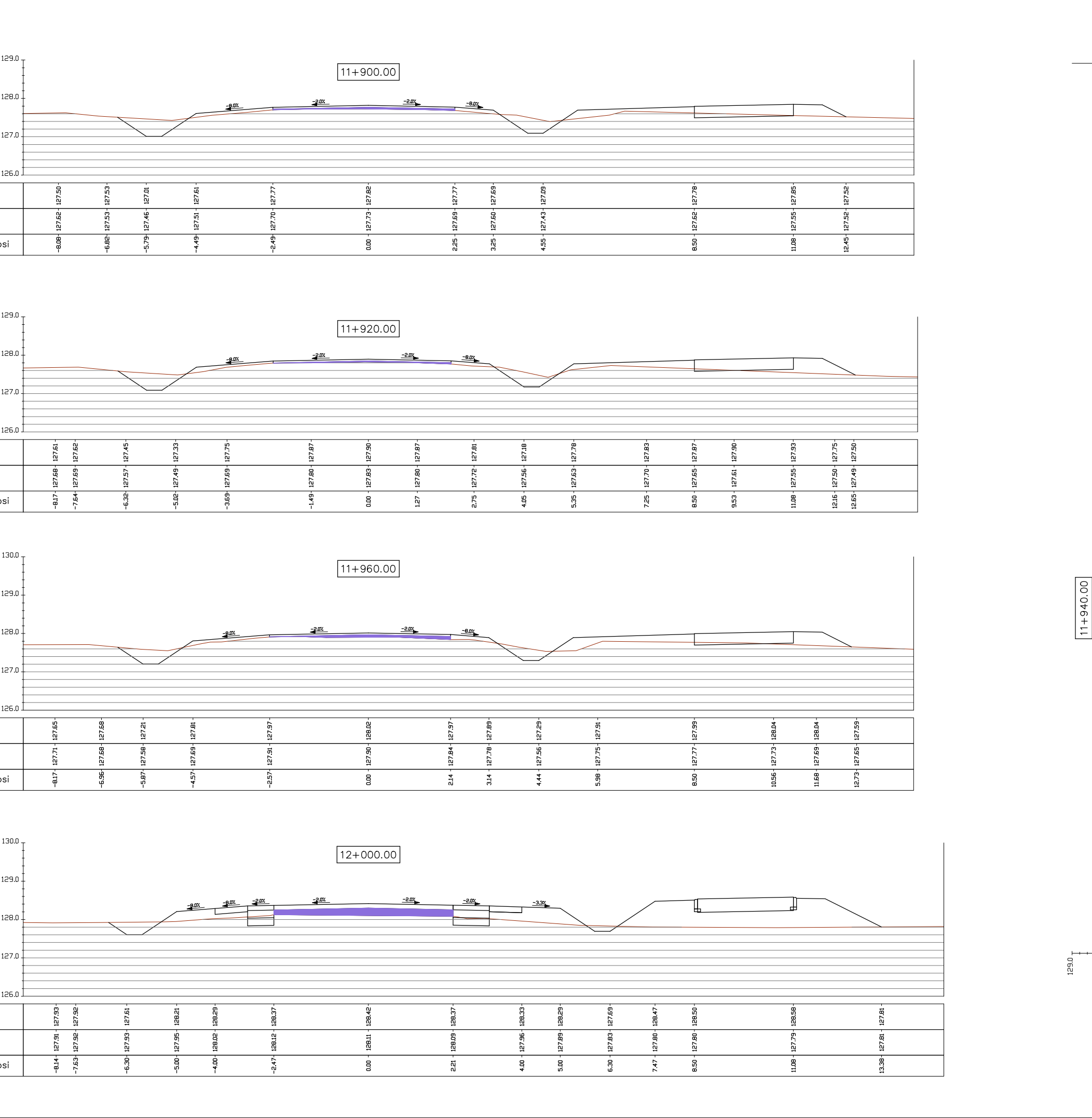
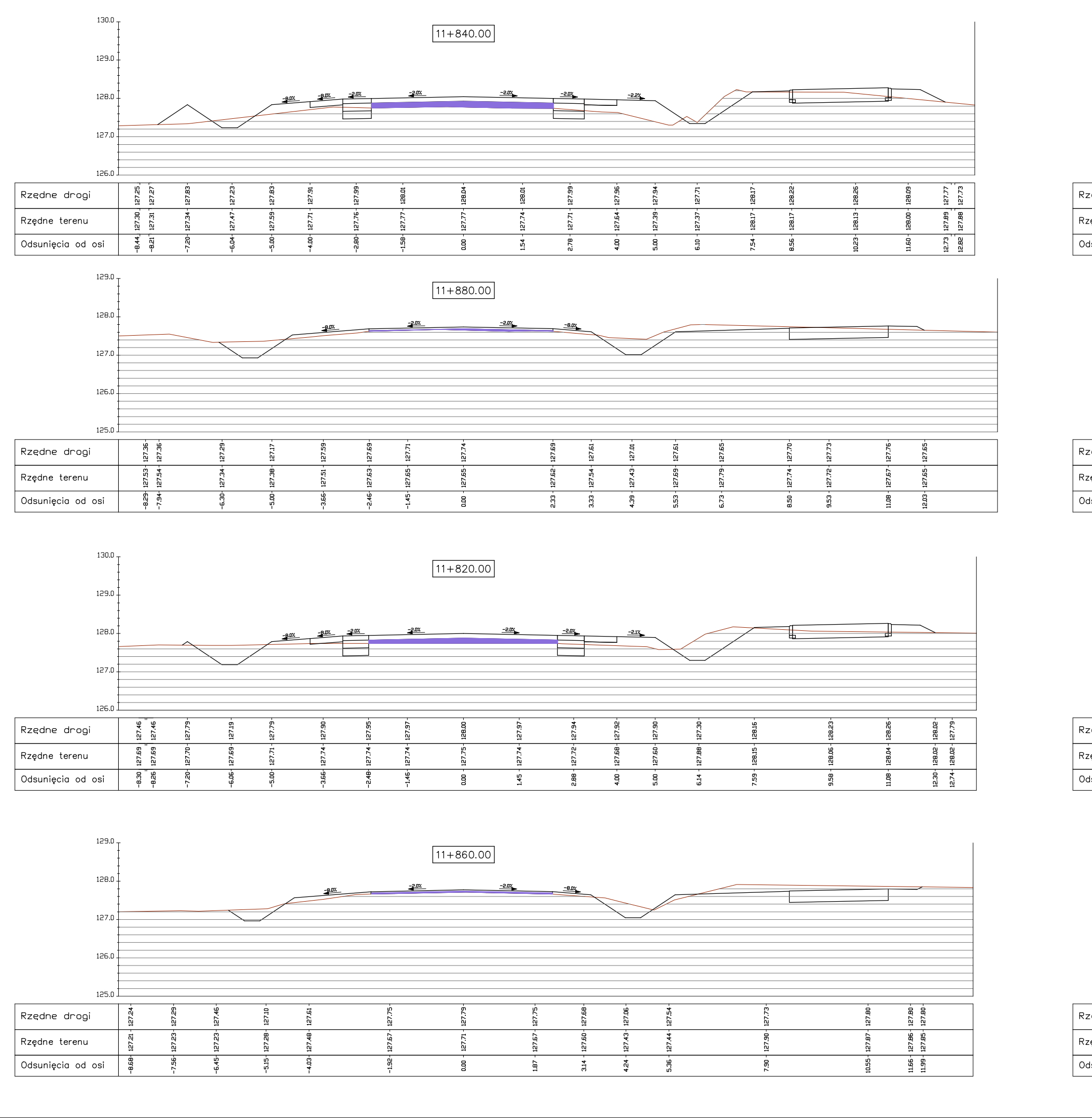
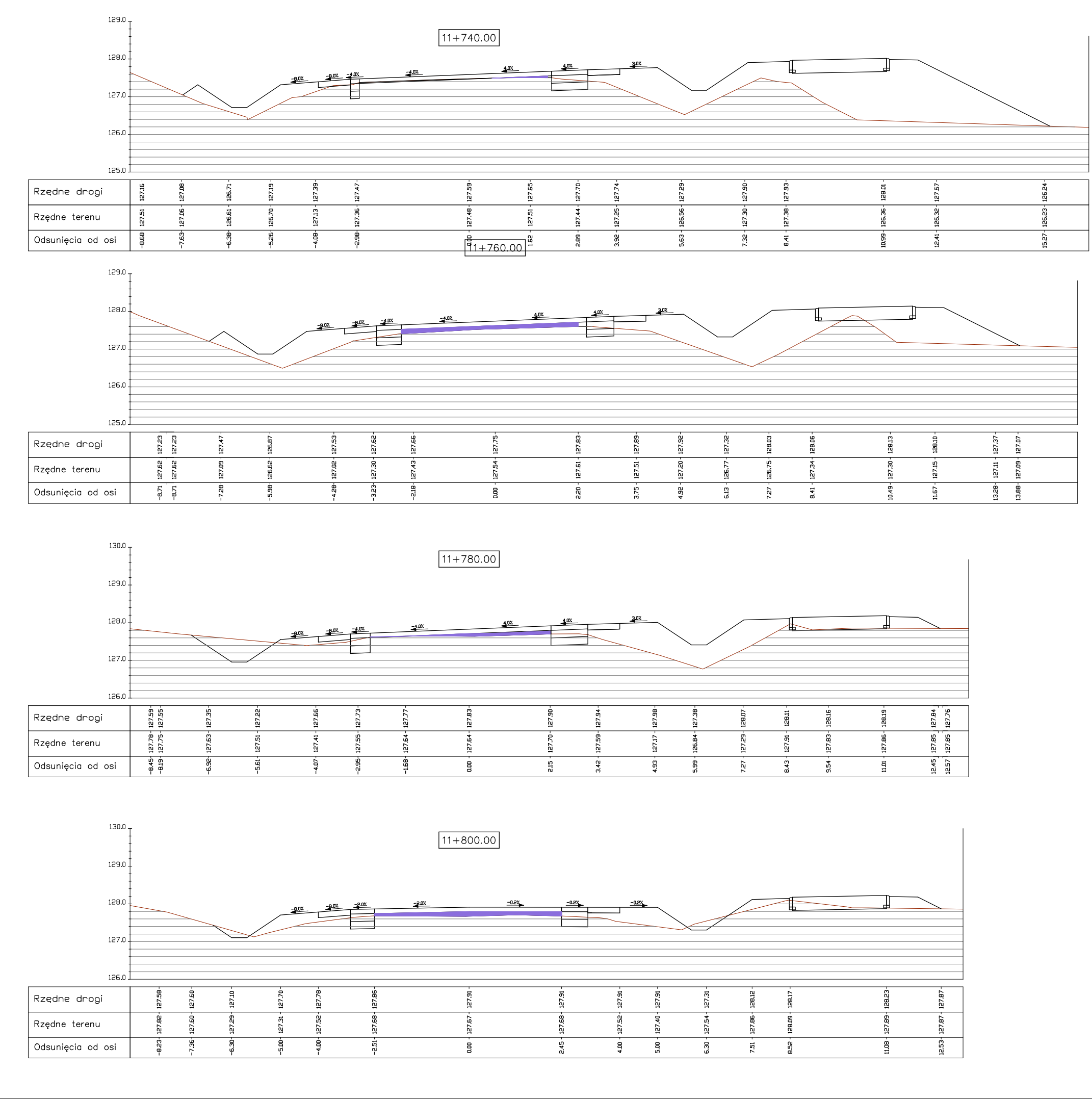
Inwestor:	Zarząd Drógowy w Świdnicy Krajaskim ul. Koronowska 5, 89-Świdnica Krajaskim	Nr rys.:	5.8
Objekt:	Ro budowa DP nr 1129 C relacji Świdnica Krajaskie - Nowy Dwór - Węgorz na odcinku o dł. 3,239 km zlokalizowanym pomiędzy km 94+740 a km 134+031 jej przebiegu	Data:	marzec 2022
Skala:	1:100	Stadium:	proj. budowlany
Projektant:	mgr inż. Dariusz Kędzióra uprawnienie budowlane nr KUB/0102/P000/10 do projektowania bez ograniczeń w specjalności inżynierskiej w zakresie dróg	Branża:	drogi
Sprawdzający:	mgr inż. Łukasz Ziomek uprawnienie budowlane do projektowania bez ograniczeń w specjalności inżynierskiej drogowej nr ex. KUP/0115/P000/14		

**PRZKROJE
POPZECZNE**
Nowy Dwór - Witunia (Rondo)

Rys. 5.9



Investor:	Zarząd Dróg woj. Śląskie Krajstwin ul. Katowicki 5, 59-Sędzina Krajstwin	Nr rys.:	5.9
Objekt:	Rekonstrukcja ul. 120 C w miejsc. Sędzina Krajstwin - etap 02b - Projekt ul. 120 C w miejsc. Sędzina Krajstwin (przebieg od ul. 120 C do ul. 120 C)	Data:	marzec 2022
Skala:	1:100	Temat:	PRZKROJE POPZECZNE - DPL11ESC_NowyDwór-Rondo
Projektant:	mgr inż. Dariusz Kędziorski	Stwierdzenie:	mgr inż. Dariusz Kędziorski
Sprawdził:	mgr inż. Łukasz Zając	Opinie:	Opinie: brak



**PRZKROJE
POPZECZNE**
Nowy Dwór - Witunia (Rondo)

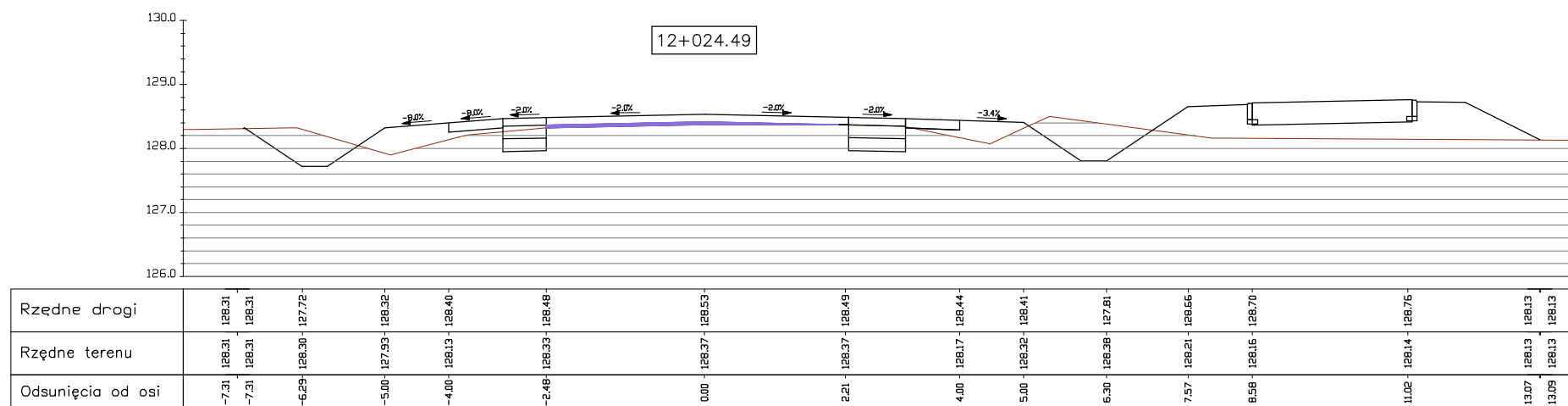
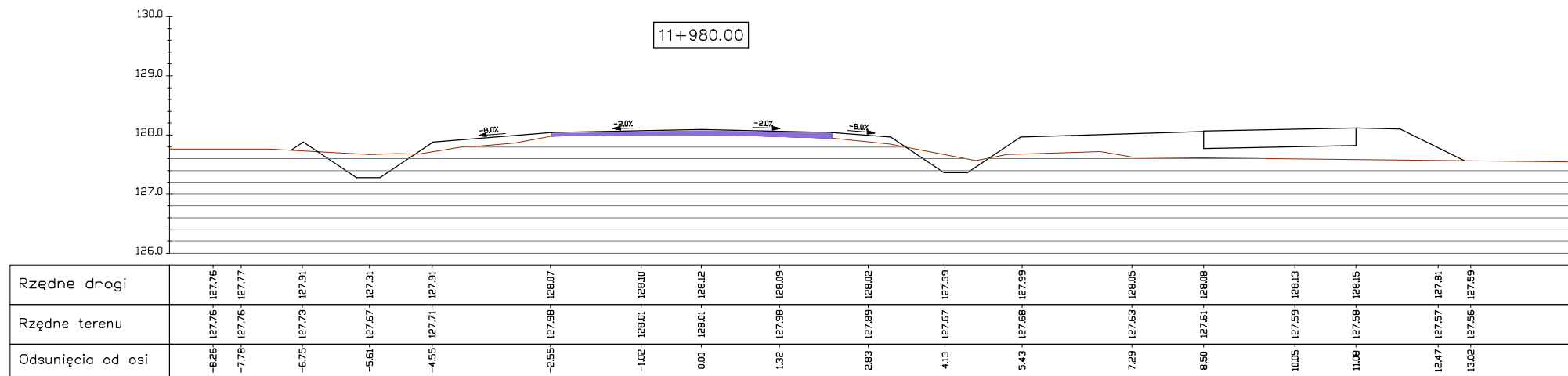
Rys. 5.10

Investor:	Zarząd Dróg woj. Śląskie Krajstwin ul. Katowicki 5, 59-Sędzina Krajstwin	Nr rys.:	5.10
Objekt:	Rekonstrukcja ul. 120 C w miejsc. Sędzina Krajstwin - etap 02b - Projekt ul. 120 C w miejsc. Sędzina Krajstwin (przebieg od ul. 120 C do ul. 120 C)	Data:	marzec 2022
Skala:	1:100	Temat:	PRZKROJE POPZECZNE - DPL11ESC_NowyDwór-Rondo
Projektant:	mgr inż. Dariusz Kędziorski	Stwierdzenie:	mgr inż. Dariusz Kędziorski
Sprawdził:	mgr inż. Łukasz Zając	Opinie:	Opinie: brak

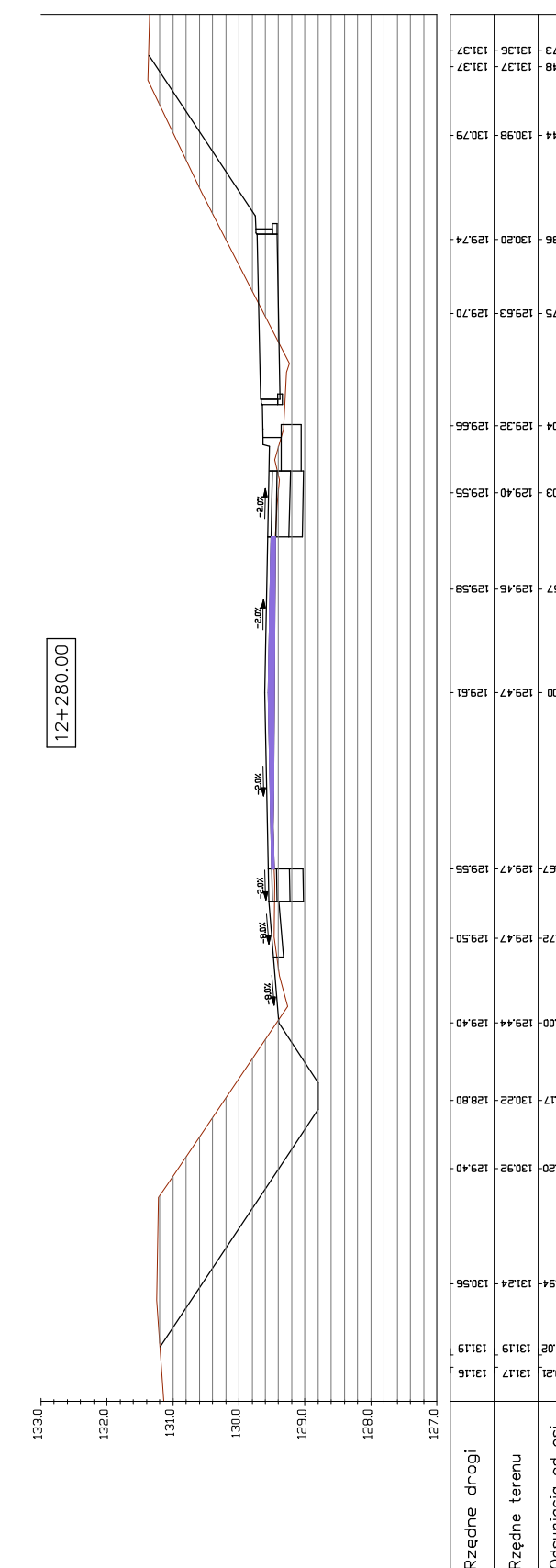
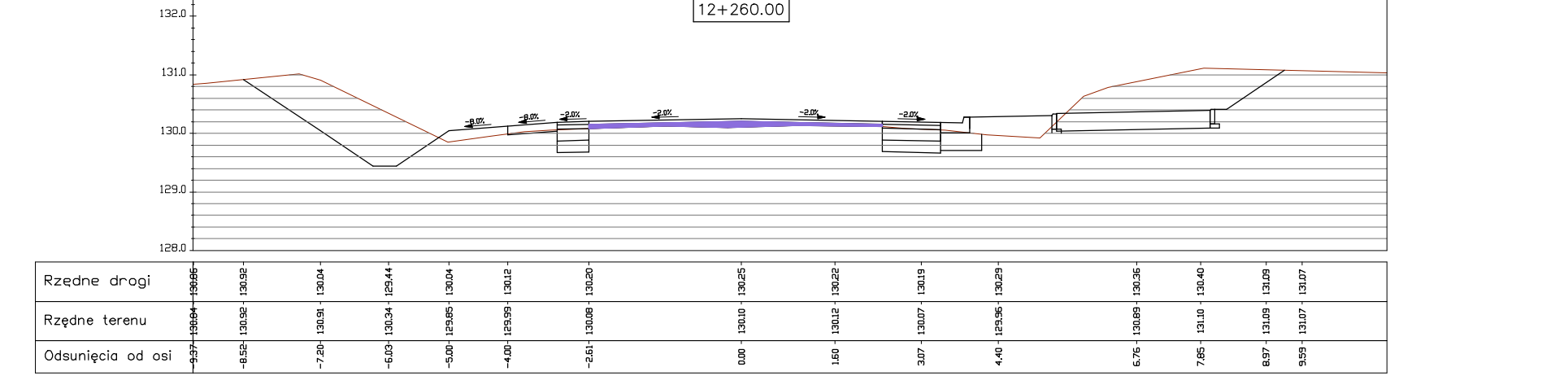
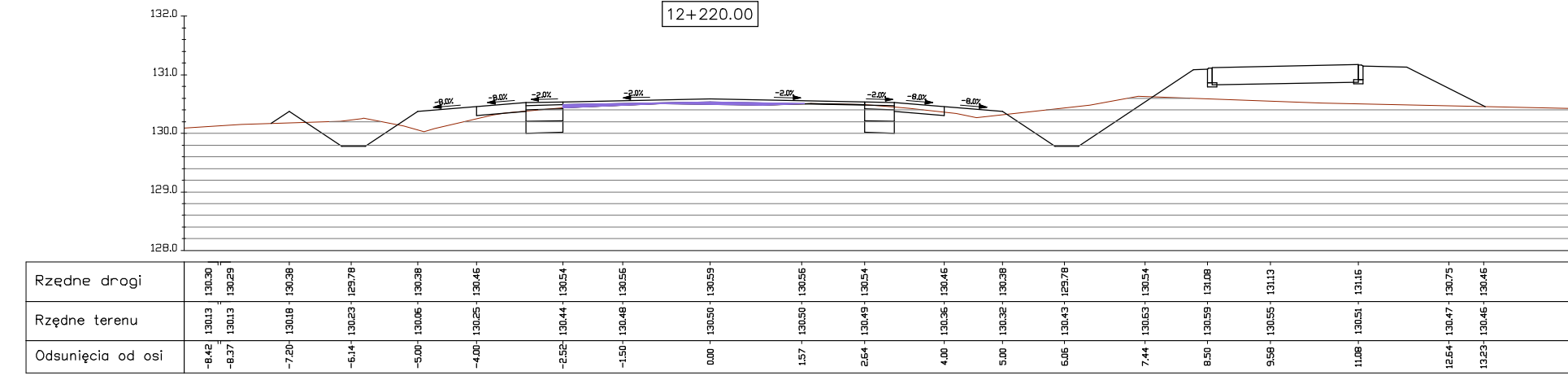
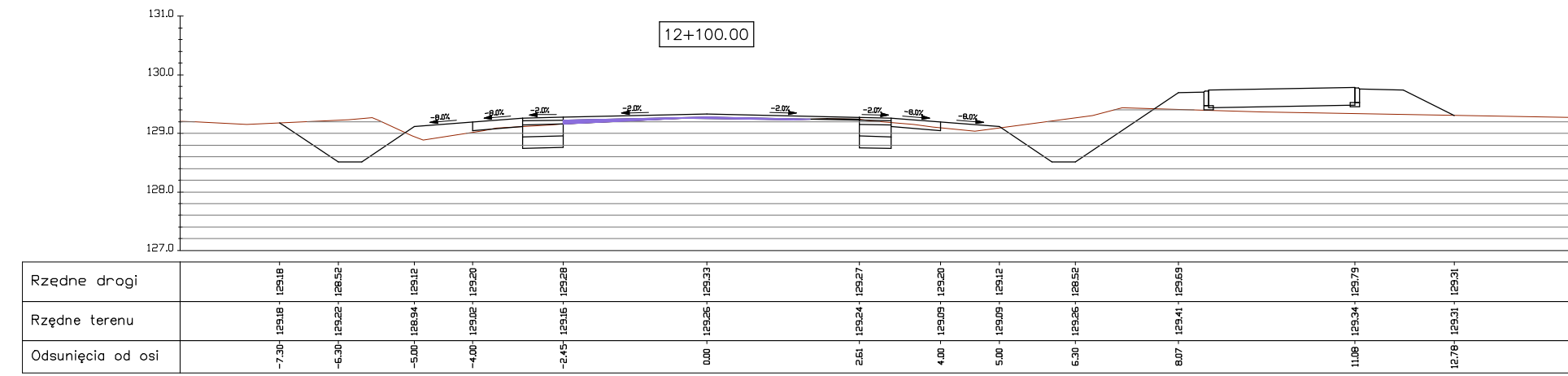
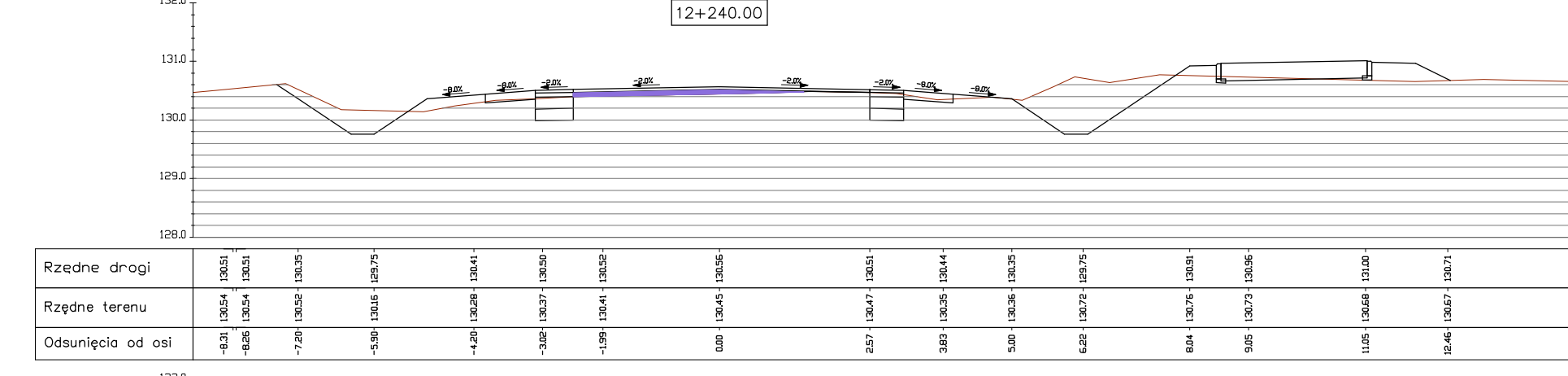
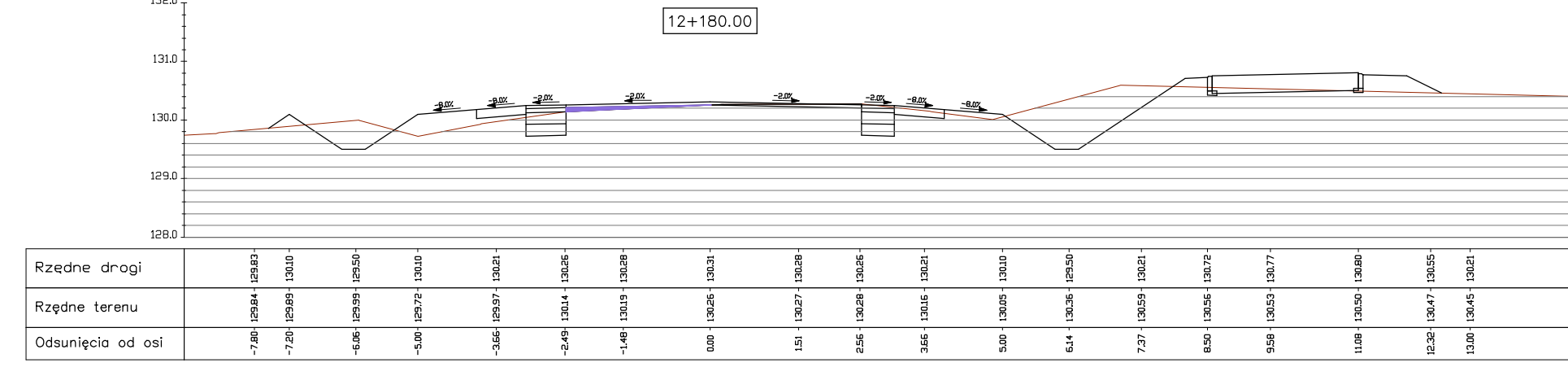
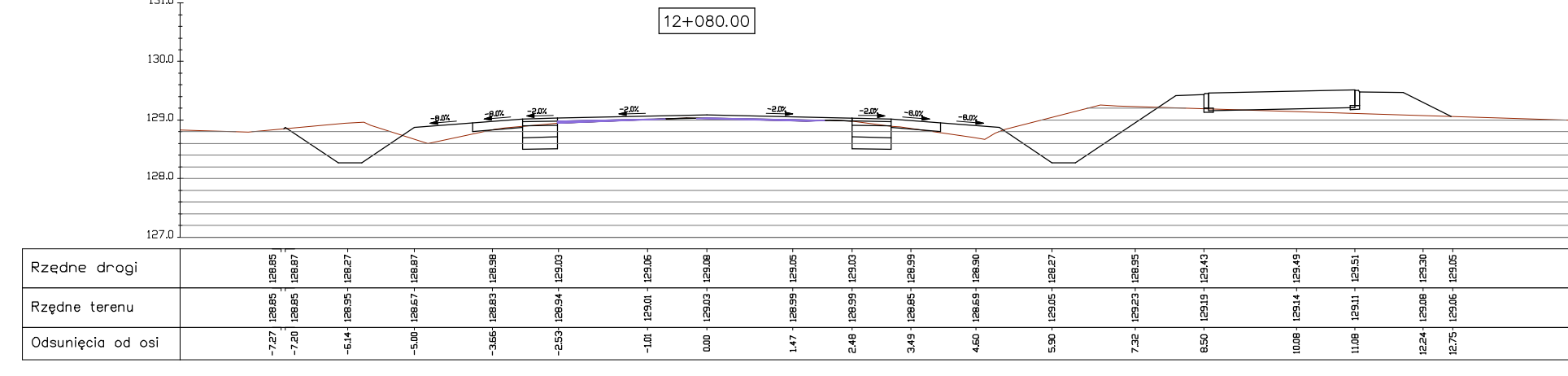
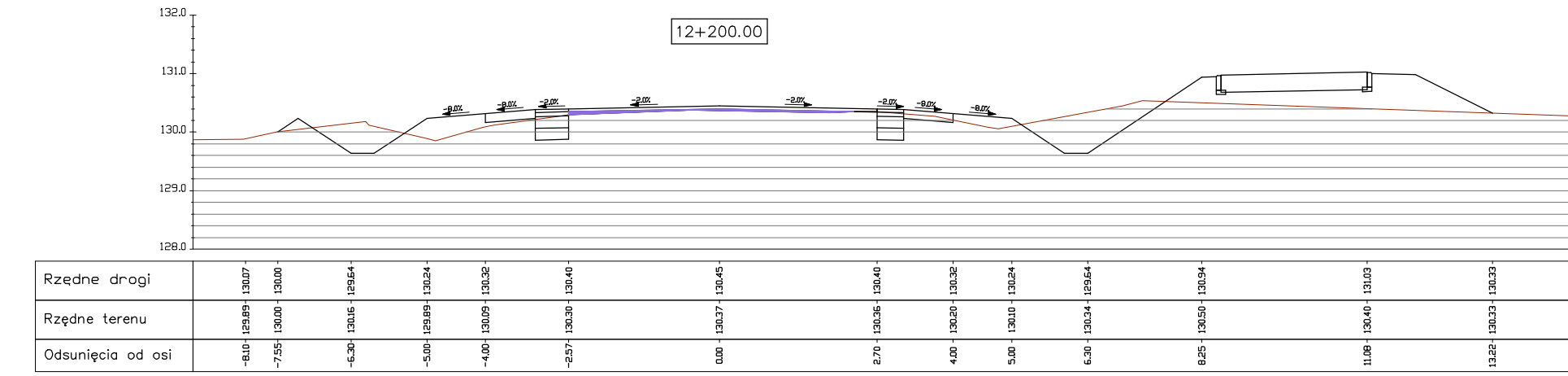
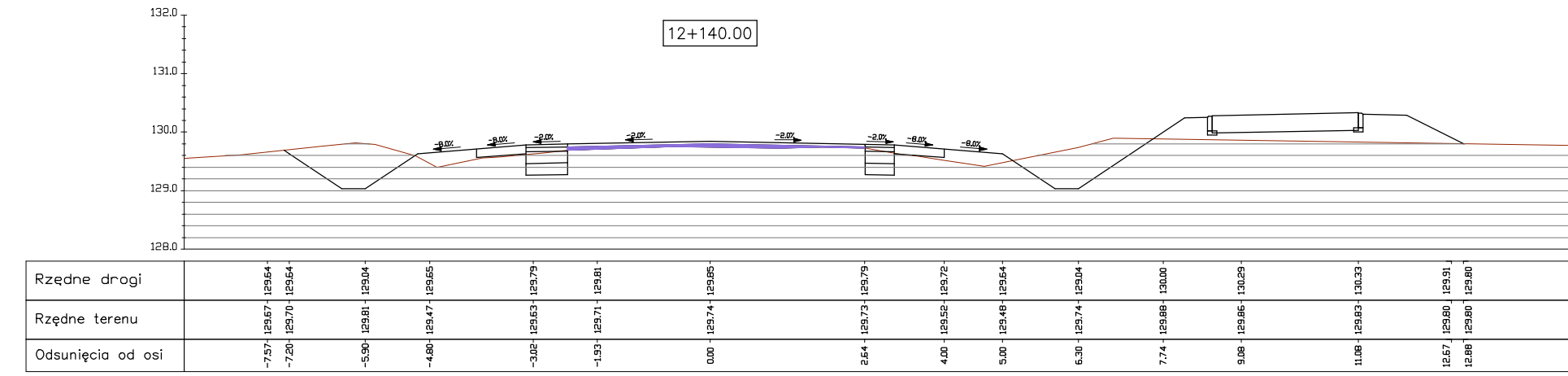
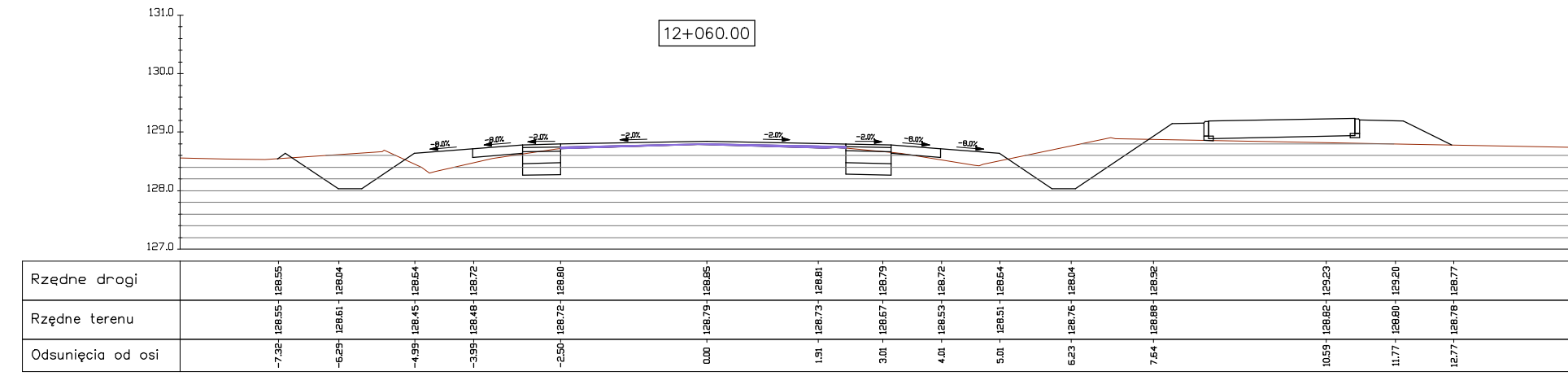
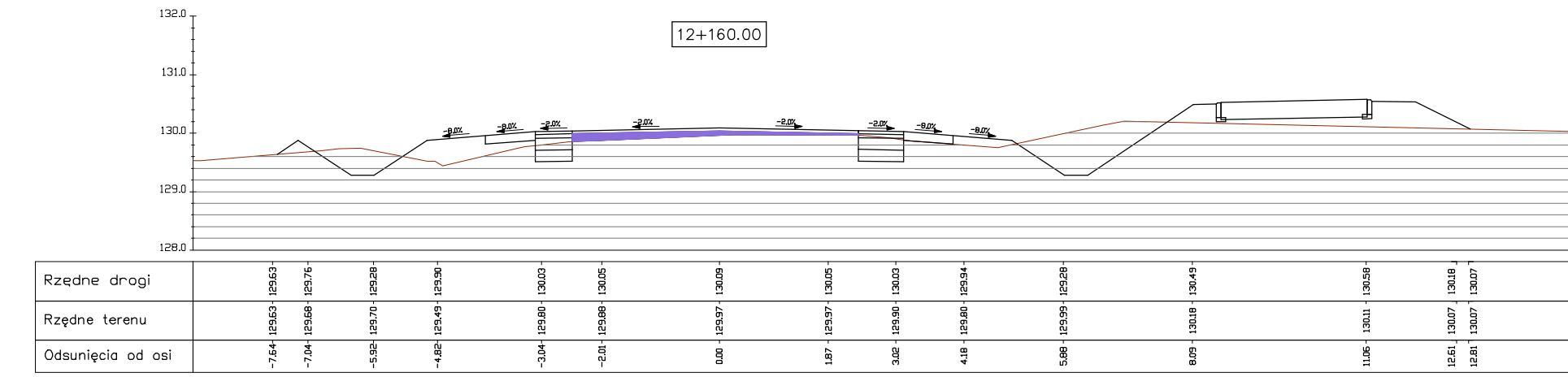
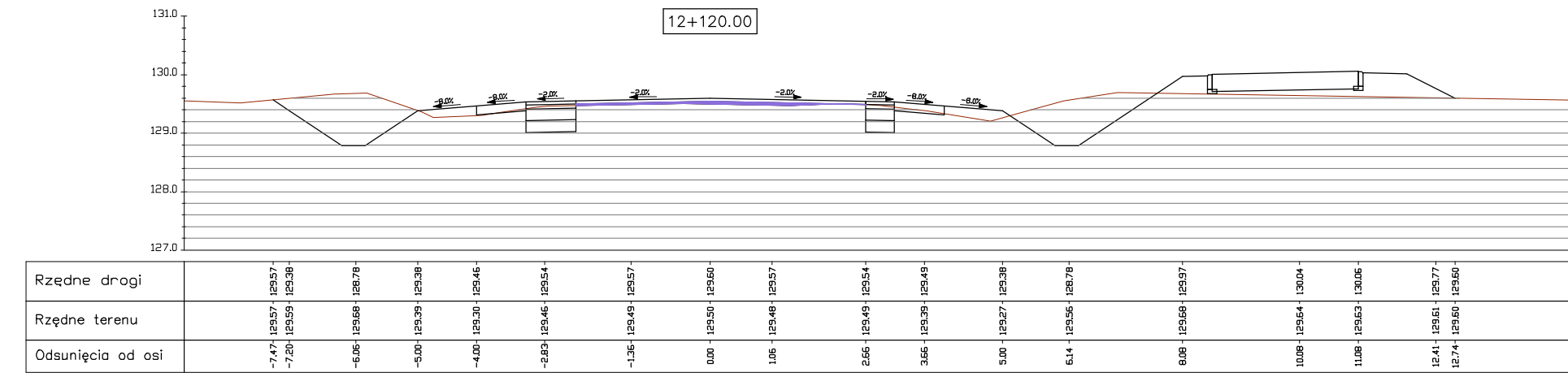
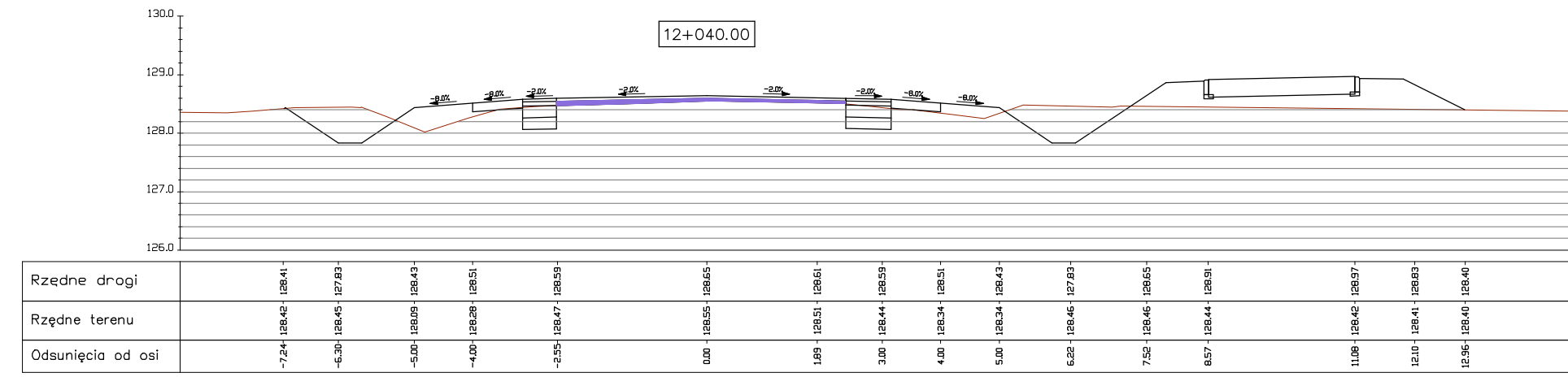
PRZEKROJE POPZECZNE

Nowy Dwór - Witunia (Rondo)

Rys. 5.11

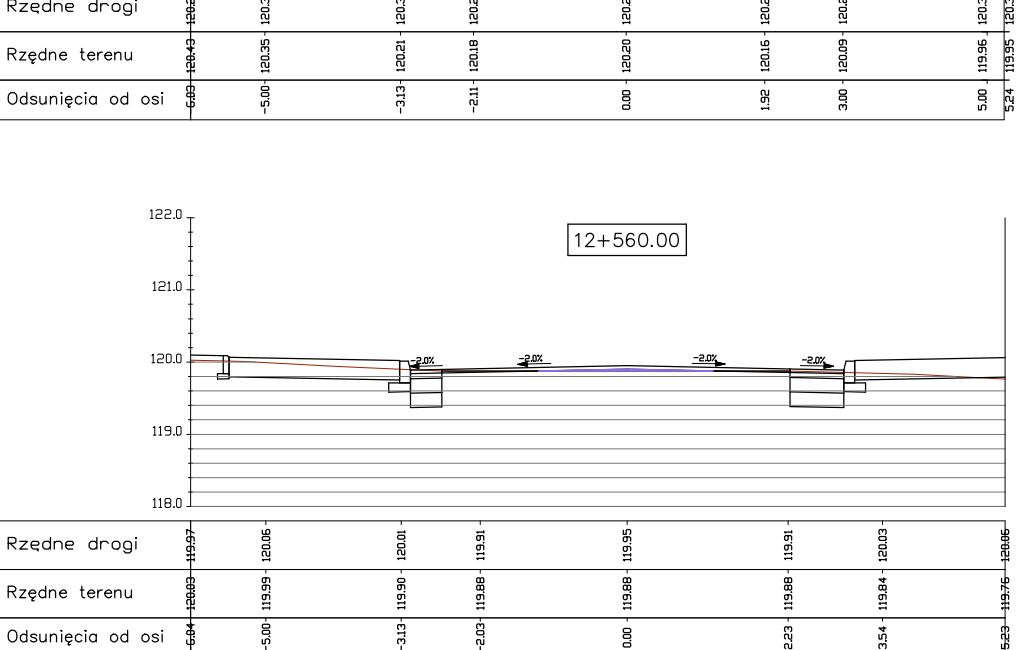
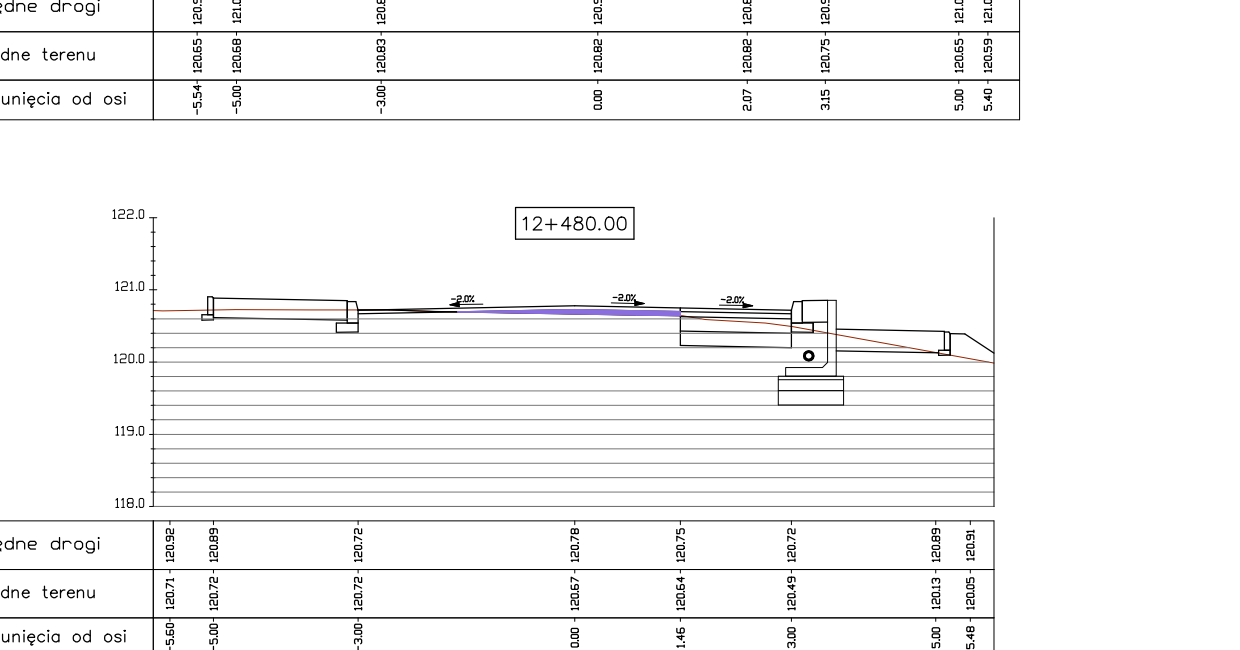
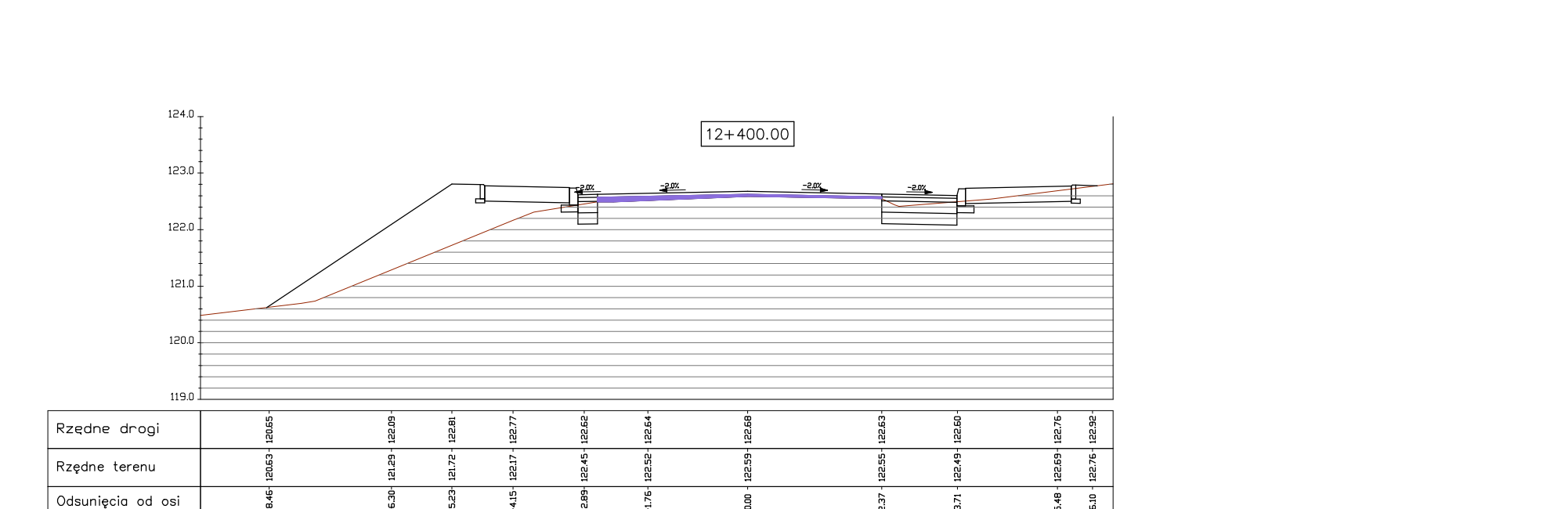
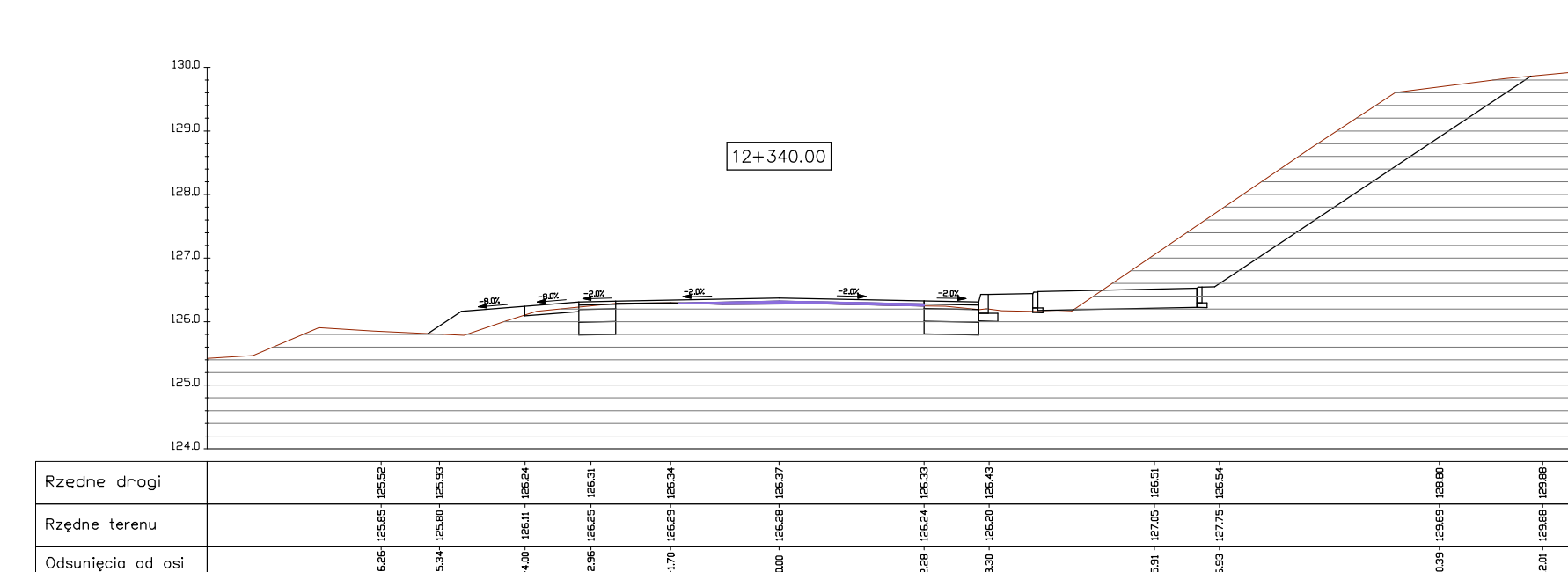
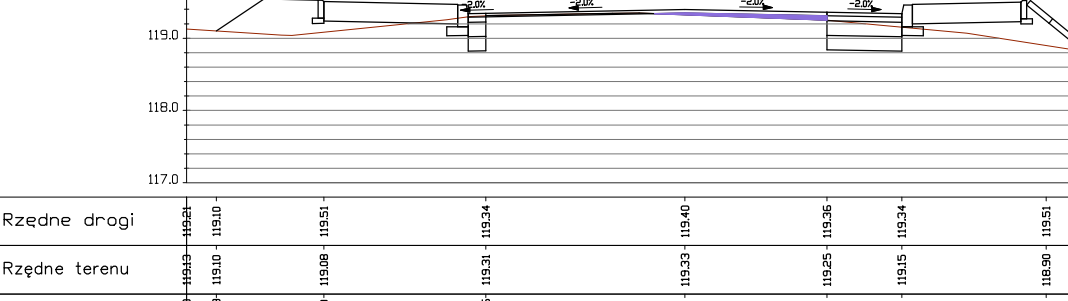

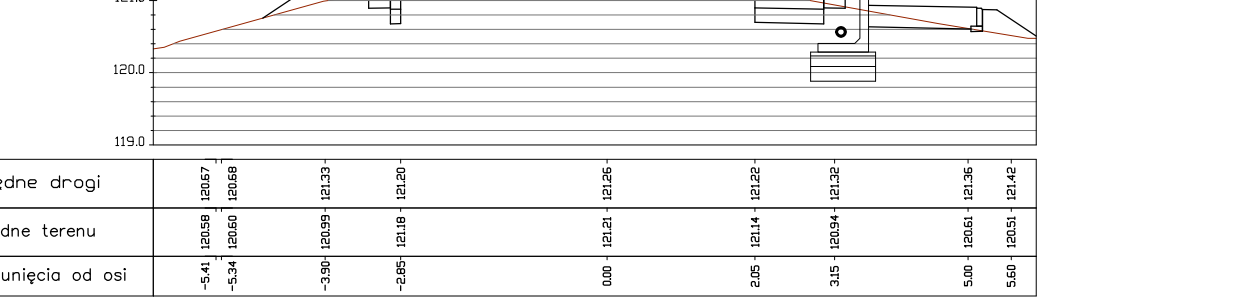
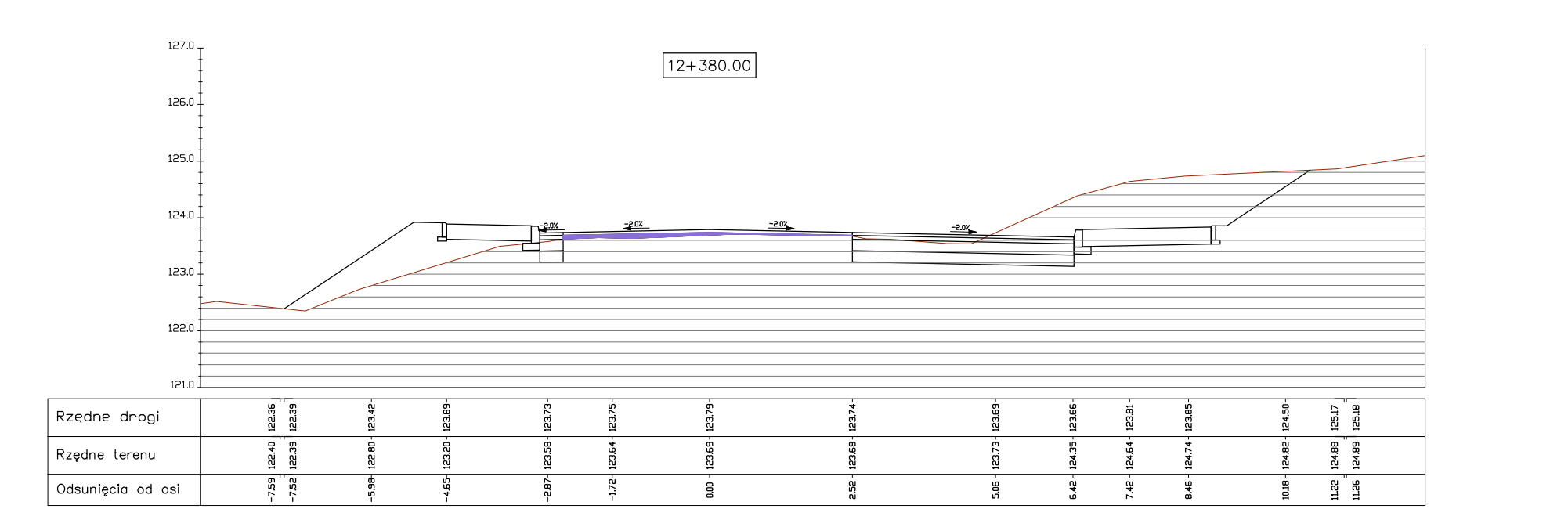
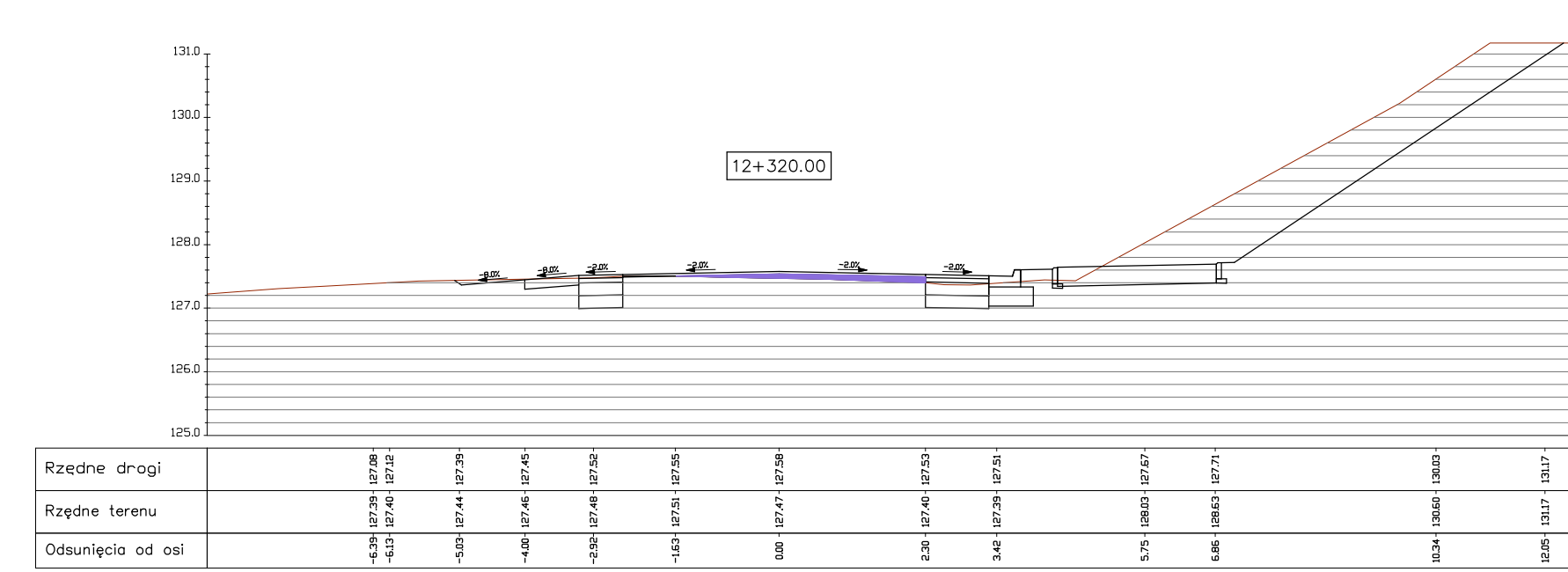
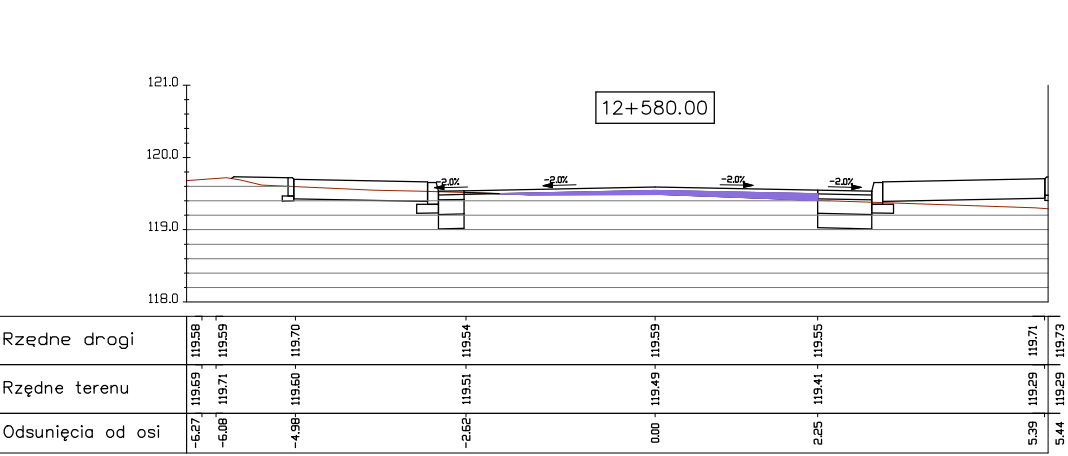
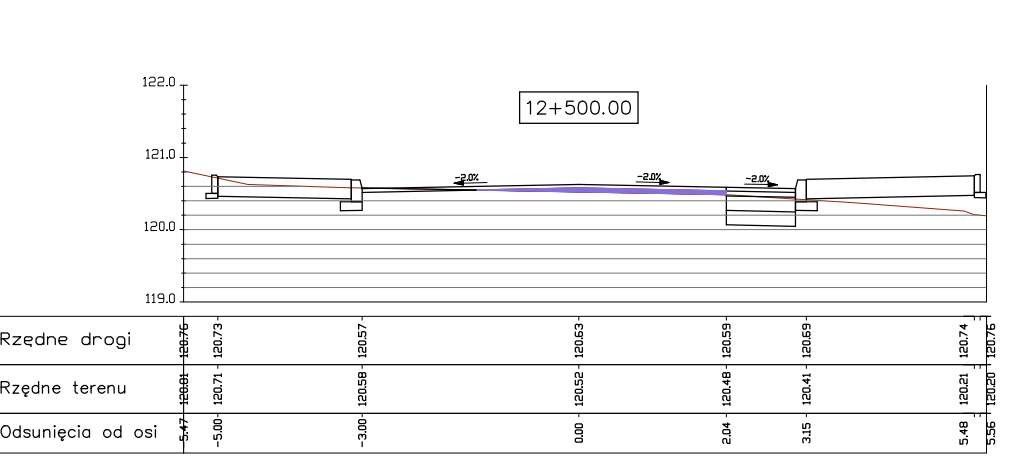
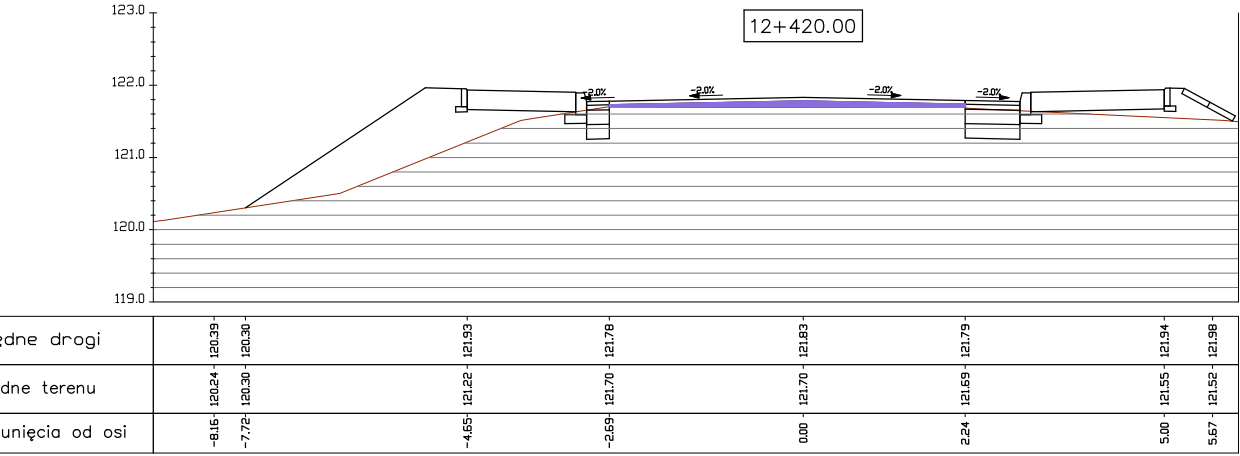
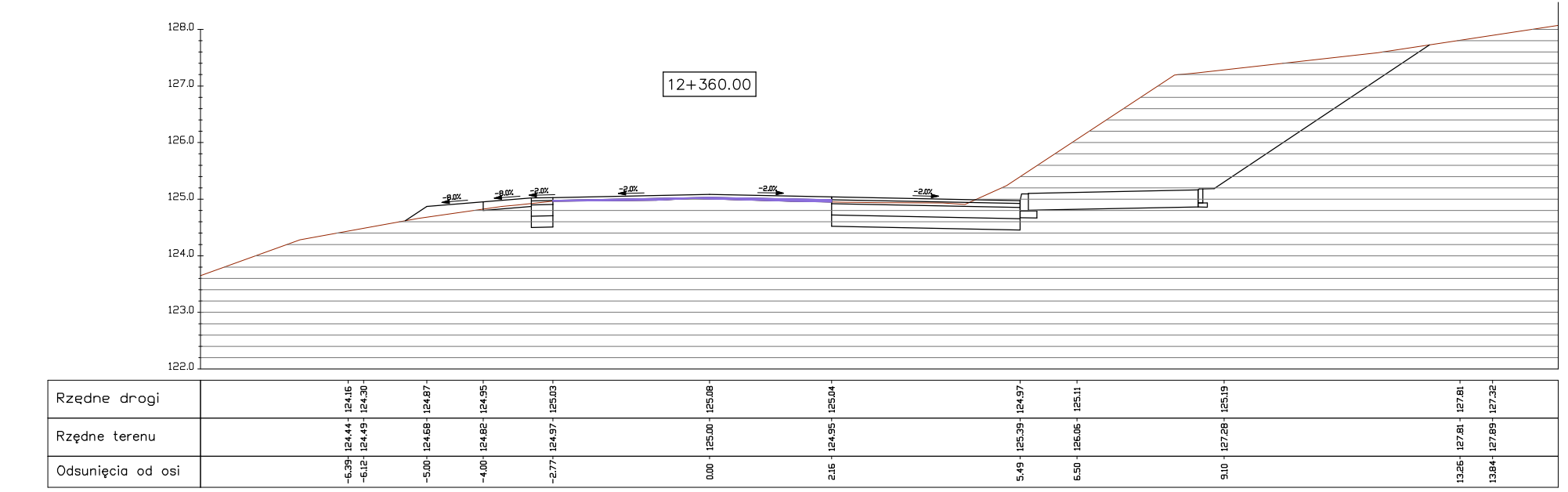
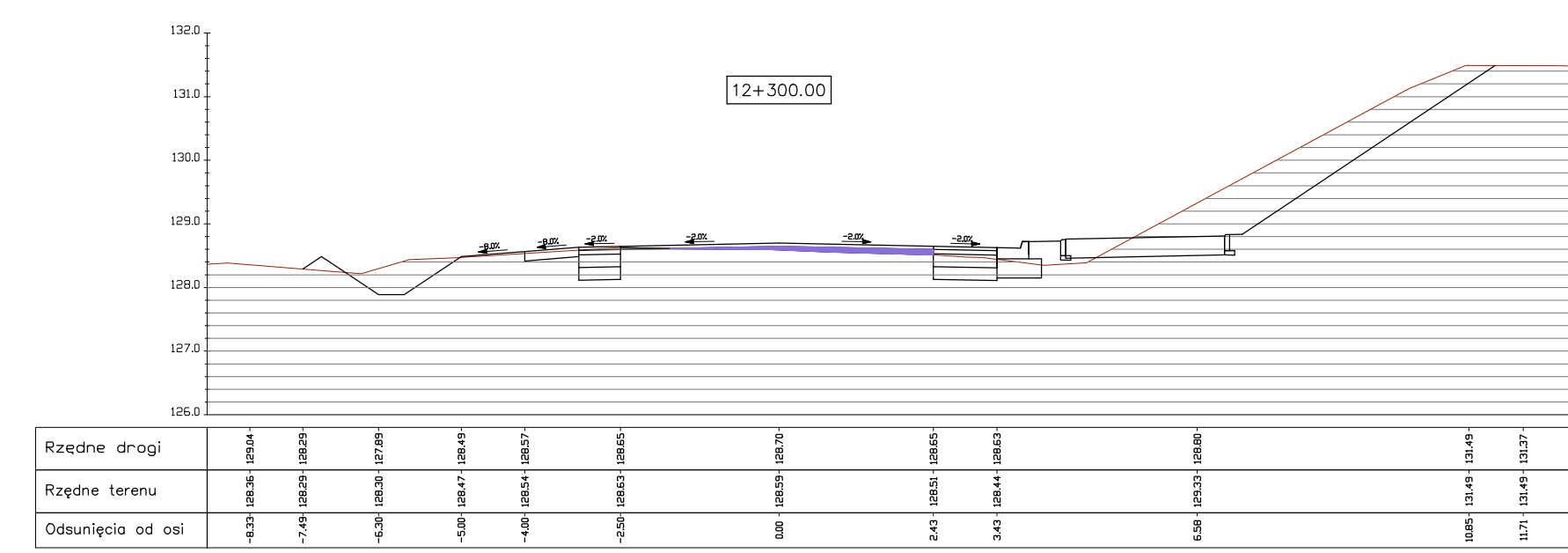


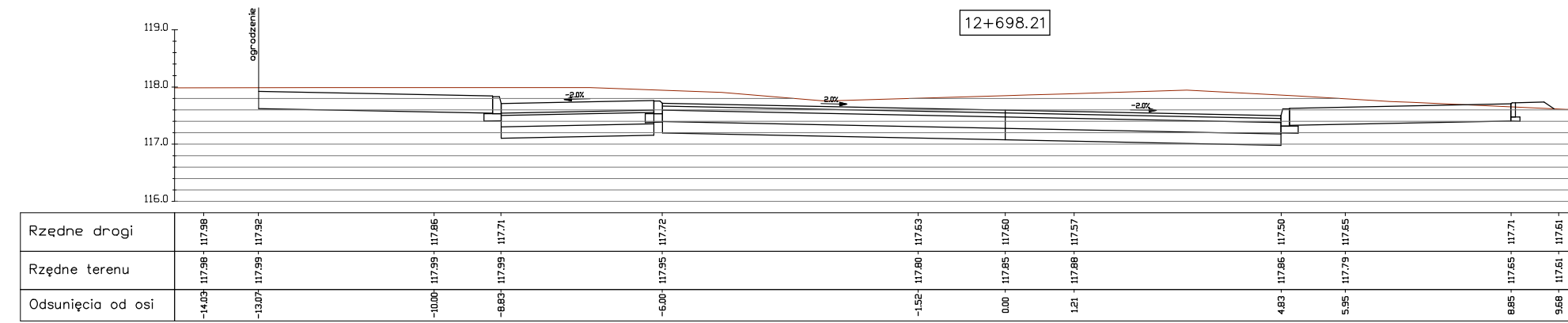
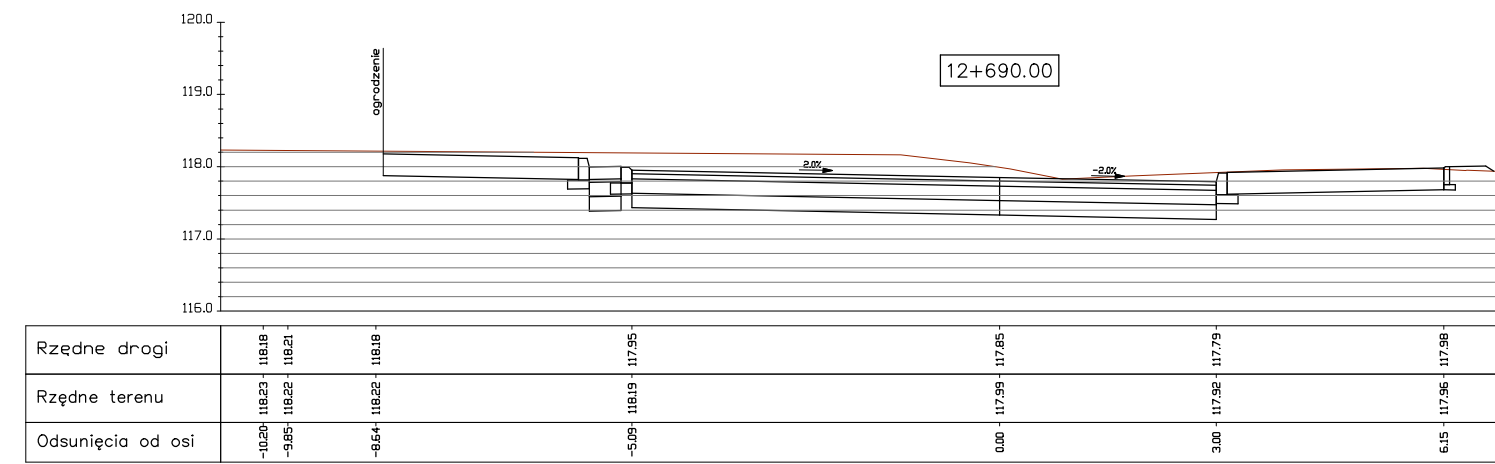
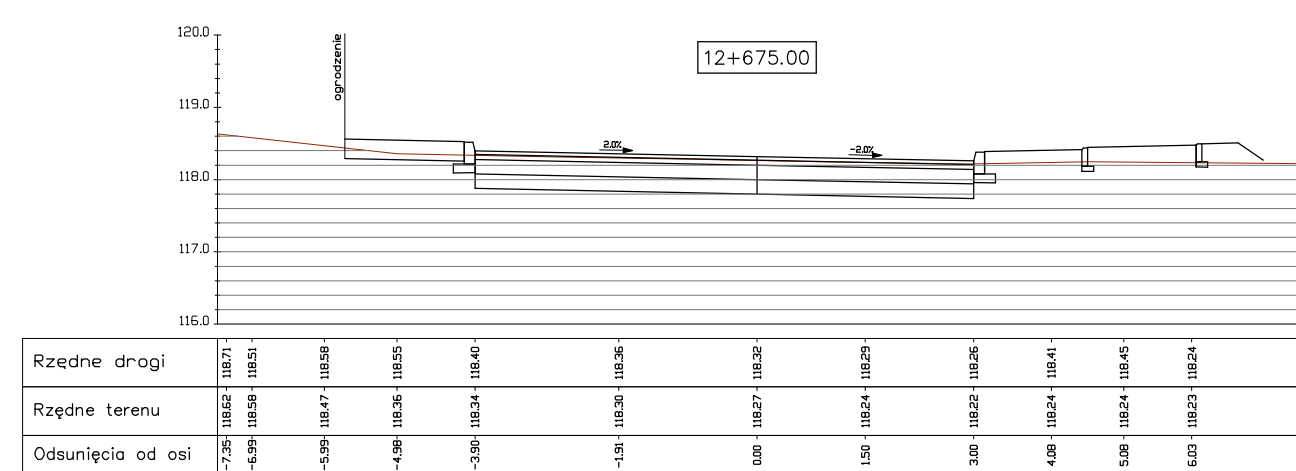
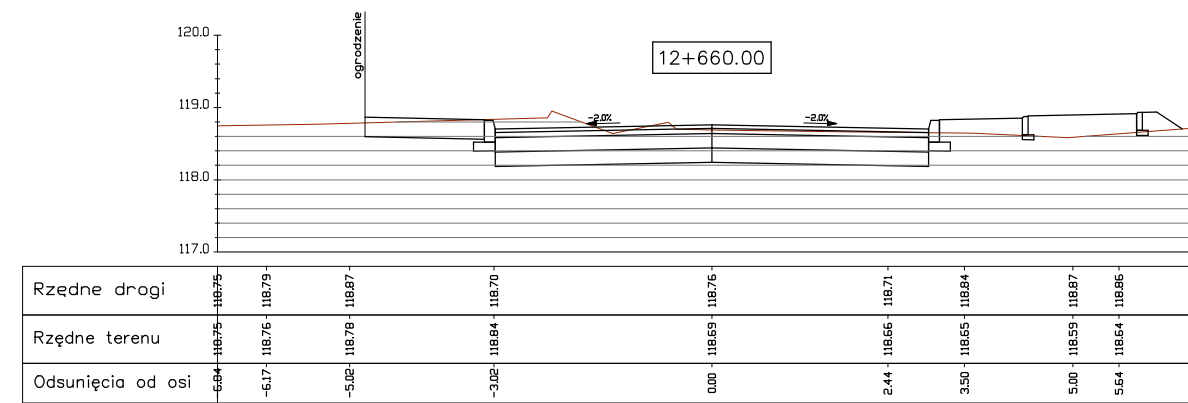
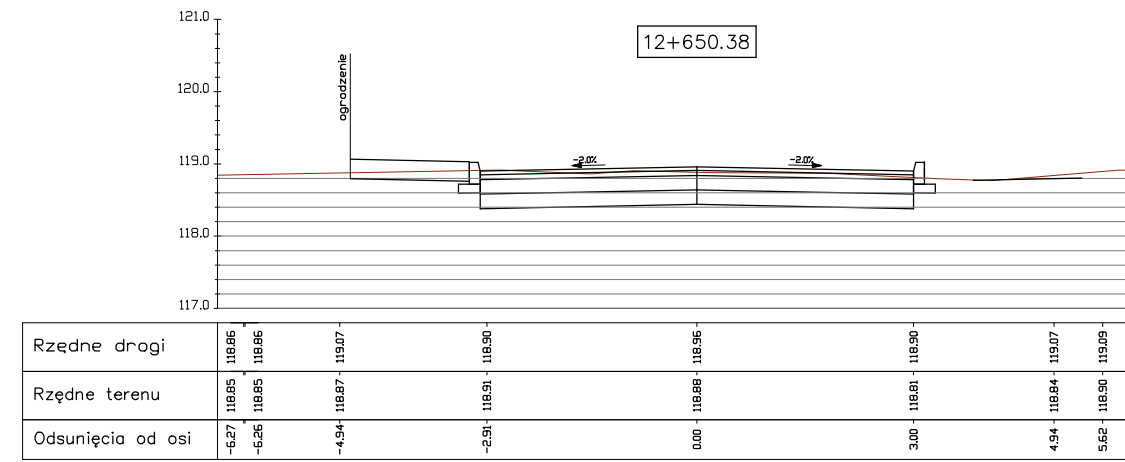
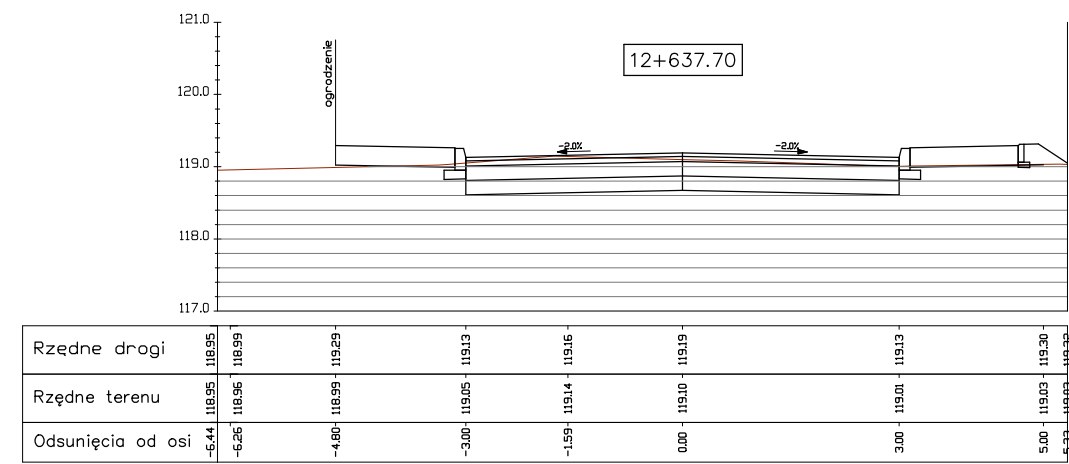
Inwestor:	Zarząd Drogowy w Sepólnie Krajeńskim ul. Koronowska 5, 89-Sepólno Krajeńskim	Nr rys.:	5.11
Objekt:	Rozbudowa DP nr 1129 C relacji Sepólno Krajeńskie - Nowy Dwór - Węcbark na odcinku o dł. 3,291 km zlokalizowanym pomiędzy km 9+740 a km 13+031 jej przebiegu	Data:	marzec 2022
Skala:	1:100	Temat:	PRZEKROJE POPZECZNE - DP1129C_NowyDwór-Rondo
Projektant:	mgr inż. Dariusz Kędziora uprawnienia budowlane nr KUP/0122/P000/10 do projektowania bez ograniczeń w specjalności drogowej w zakresie dróg	Stadium:	proj. budowlany
Sprawdzający:	mgr inż. Lotar Ziomek uprawnienia budowlane do projektowania bez ograniczeń w specjalności inżynierskiej: drogowej nr ew. KUP/0115/P000/14	Branża:	drogi



PRZEKROJE POPRZECZNE
 Nowy Dwór - Witunia (Rondo)
 Rys. 5.12

Investor:	Zarząd Drógowy w Sepólnie Krajejskim ul. Koronawska 5, 89-Sepólno Krajejskim	Nr rys:	5.12
Objekt:	Roboty budowlane SP nr 1129 C ulicy Sepólna Krajejska - Nowy Dwór - Mębok na odcinku o dk. 3,291 km lokalizowanym pomiędzy km 9+740 a km 13+001 zł przebiegu	Data:	marzec 2022
Skala:	1:100	Temat:	PRZEKROJE POPRZECZNE - DP1129C_NowyDwór-Rondo
Projektant:	mgr inż. Dariusz Kępczyński specjalność budowlana do projektowania bez ograniczeń w specyficznych dziedzinach dróg w specyficznych dziedzinach dróg	Stadium:	proj. budowlany Branża: drogi
Sprawdzający:	mgr inż. Lolar Ziomek specjalność budowlana do projektowania bez ograniczeń w specyficznych dziedzinach dróg w specyficznych dziedzinach dróg		



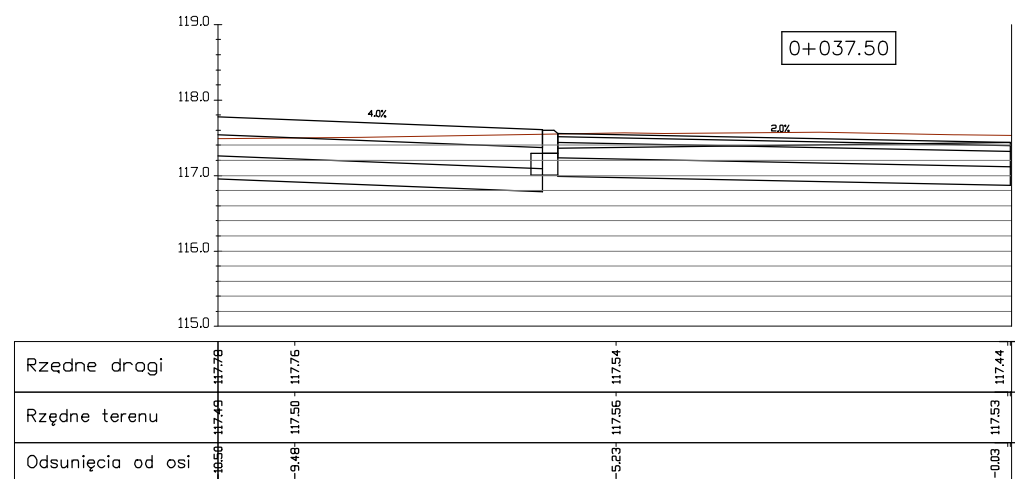
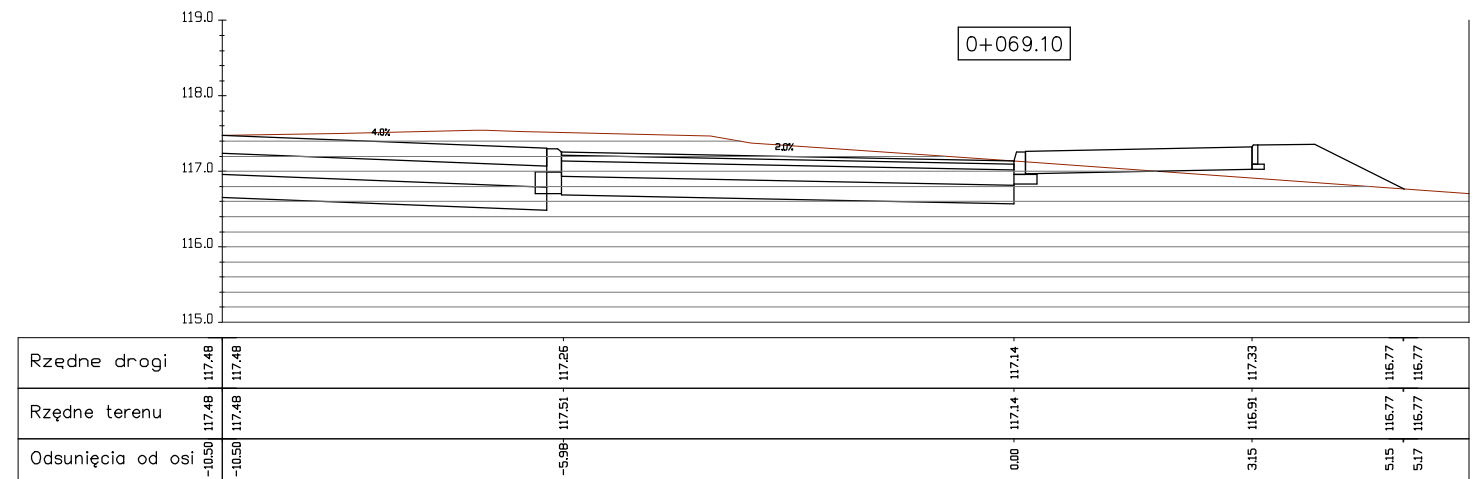
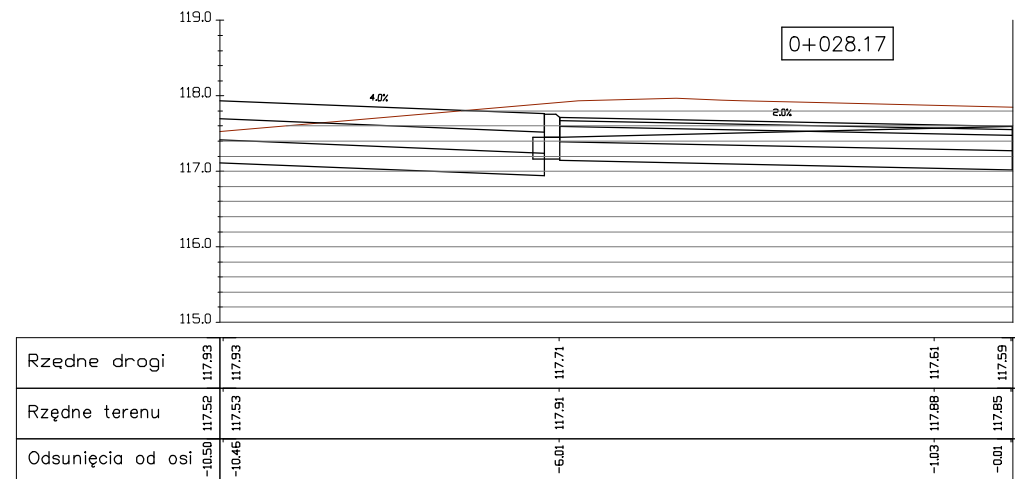
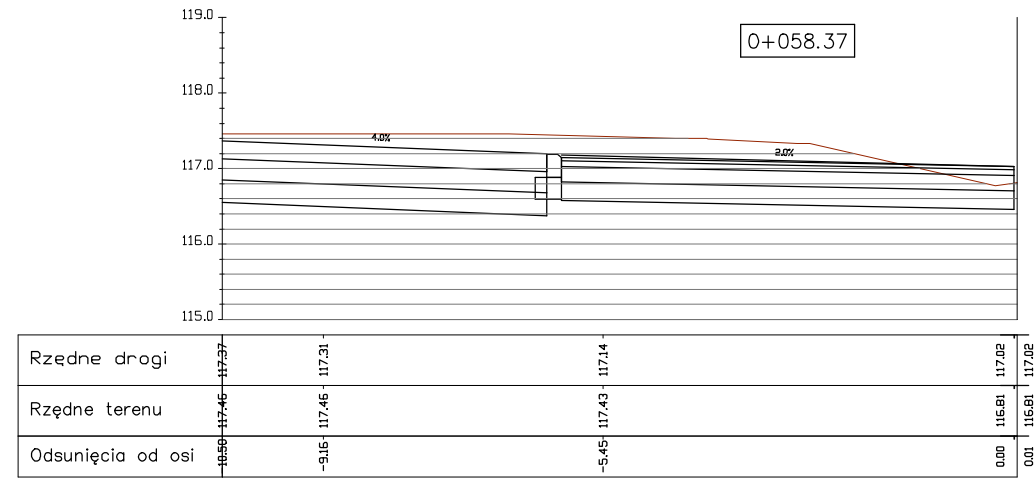
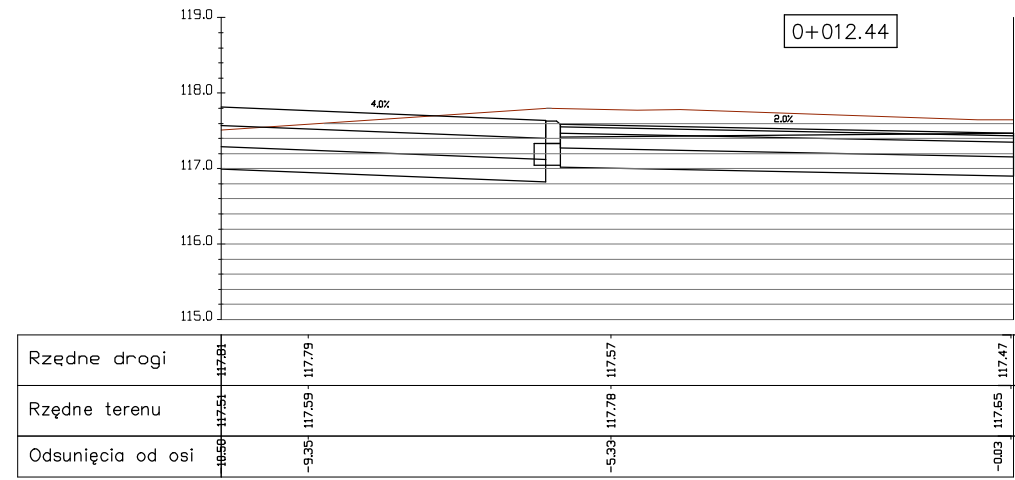
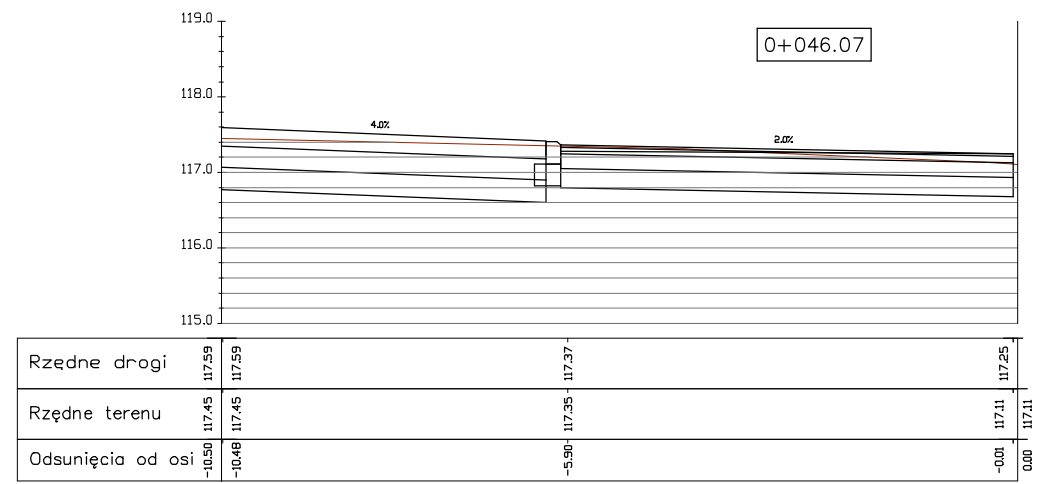
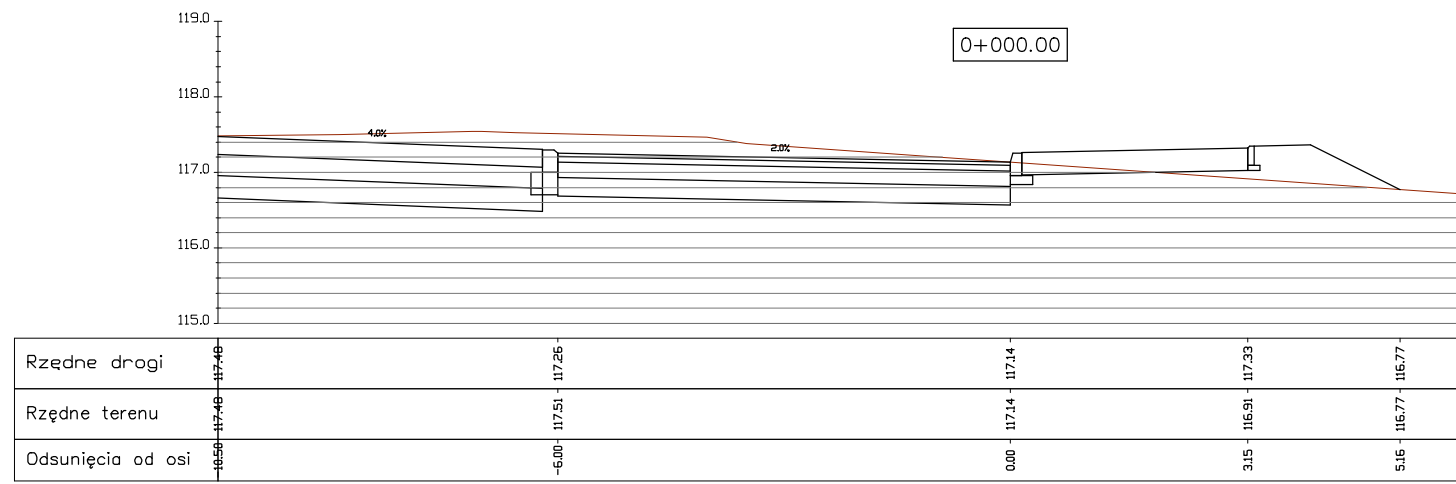


**PRZEKROJE
POPZECZNE**

Nowy Dwór - Witunia (Rondo)

Rys. 5.14

Inwestor:	Zarząd Drógowy w Śępolnie Krajejskim ul. Koronowska 5, 89-Śępolnia Krajejskim	Nr rys:	5.14
Objekt:	Rozbudowa DP nr 1129 C relacji Śępolnia Krajejskie - Nowy Dwór - Wętebark na odcinku o dt. 3,291 km zlokalizowanym pomiędzy km 94+740 a km 134+031 jej przebiegu	Data:	marzec 2022
Skala:	1:100	Temat:	PRZEKROJE POPZECZNE - DP1129C_NowyDwór-Rondo
Projektant:	mgr inż. Dariusz Kędziara uprawnienia budowlane nr KUP/0122/P000/10 do projektowania bez ograniczeń w specjalności drogowej w zakresie dróg		
Sprawdzający:	mgr inż. Łotar Ziomek uprawnienia budowlane do projektowania bez ograniczeń w specjalności inżynierskiej drogowej nr ew. KUP/0115/P000/14		
Stadium:	proj. budowlany		
Branża:	drogi		

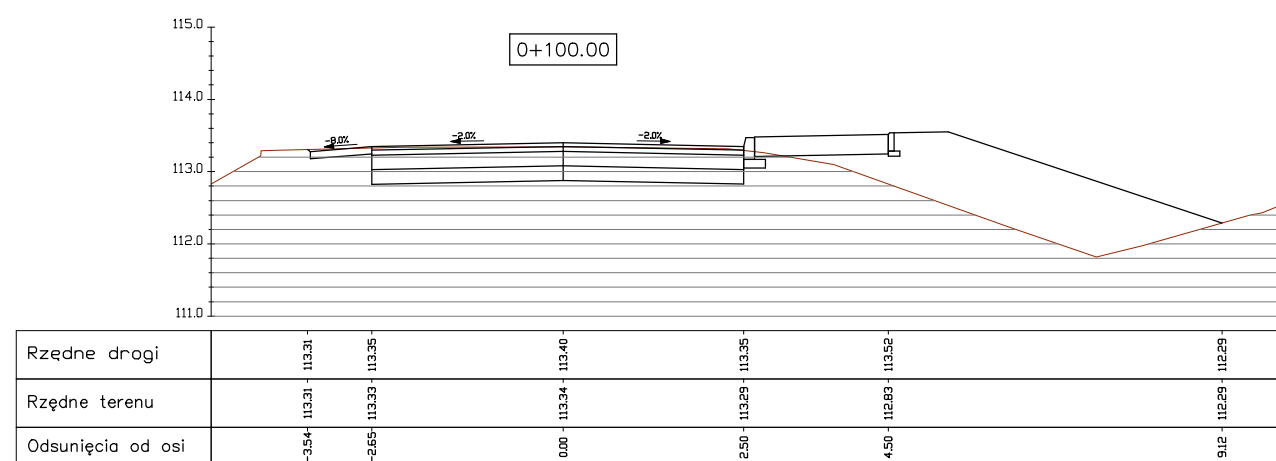
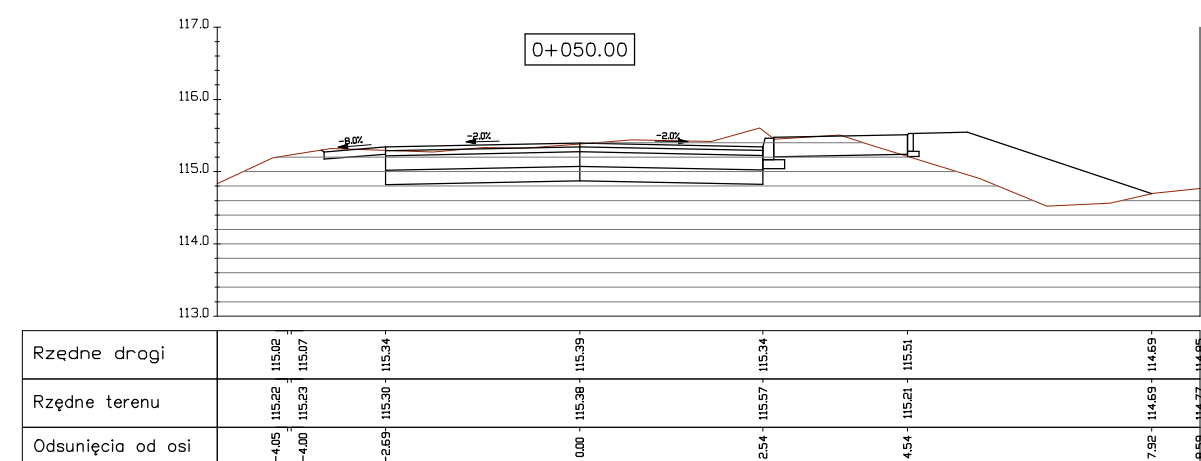
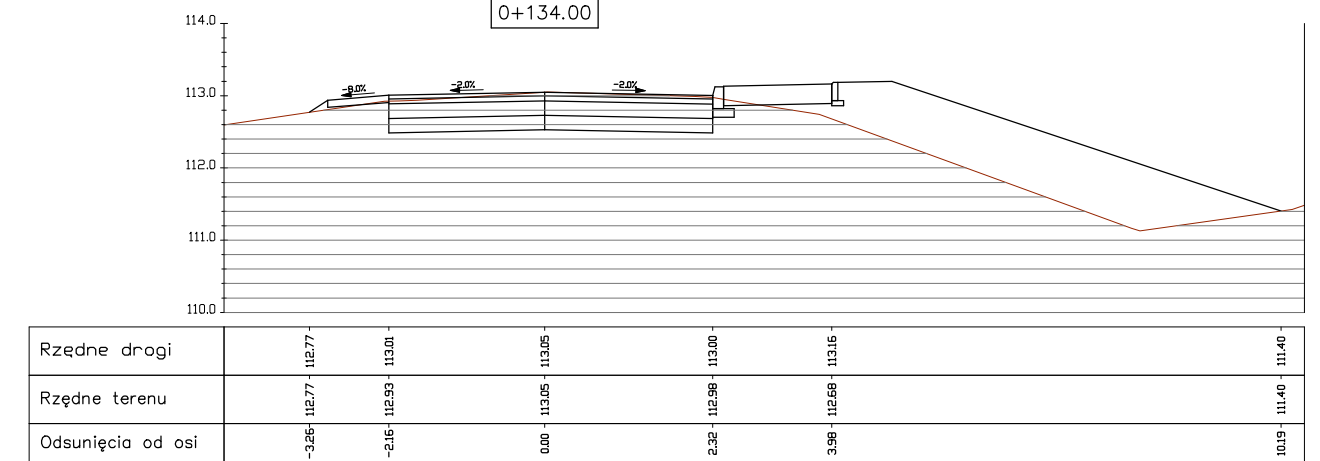
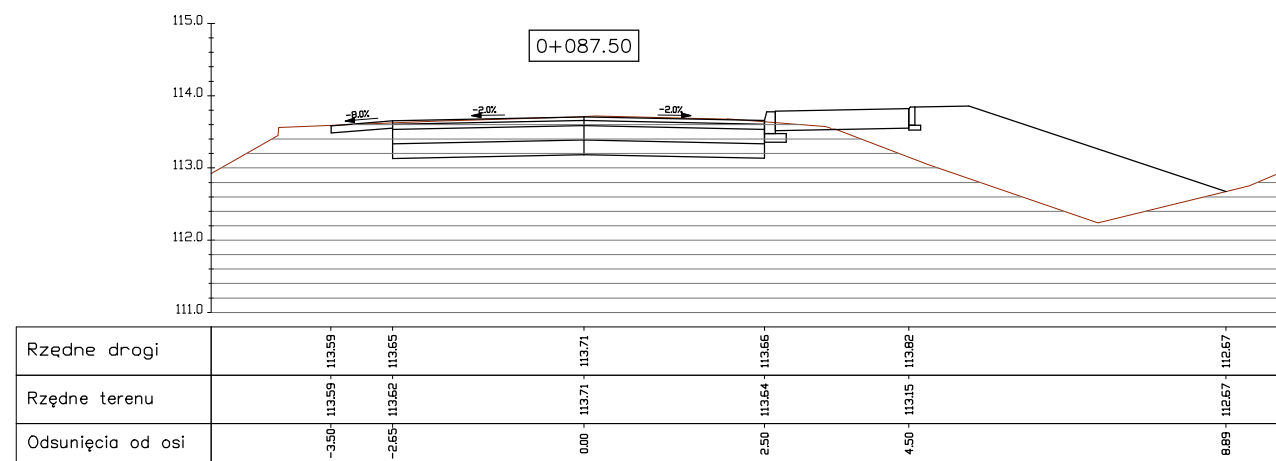
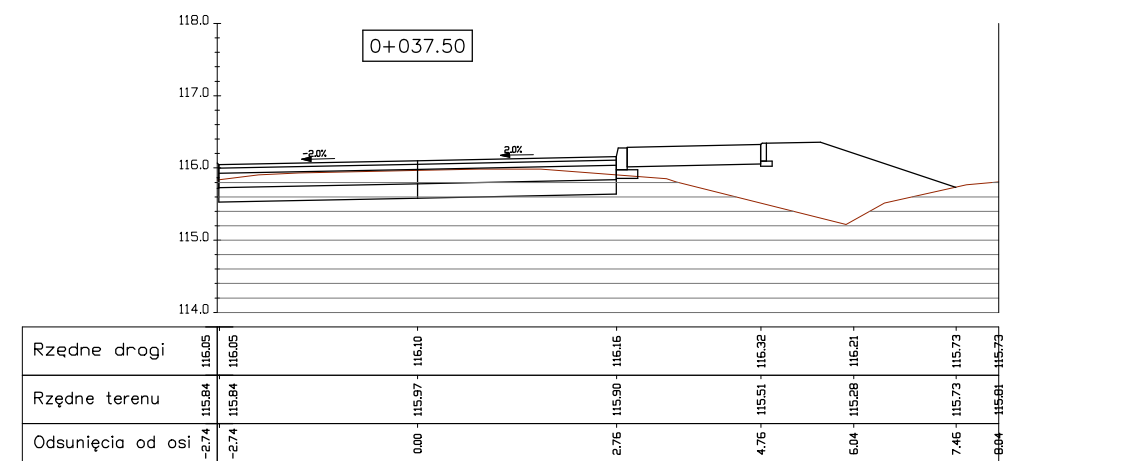
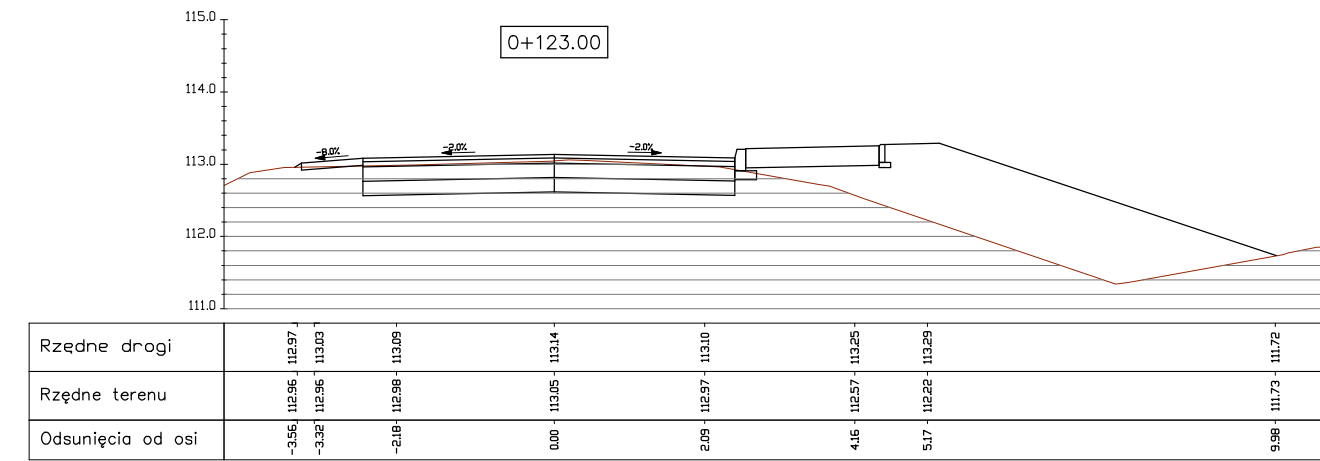
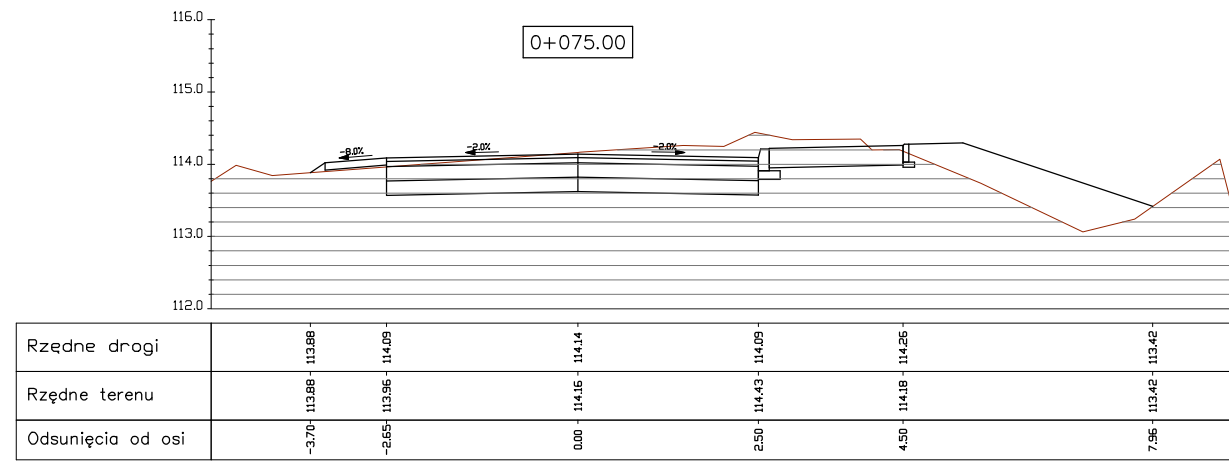
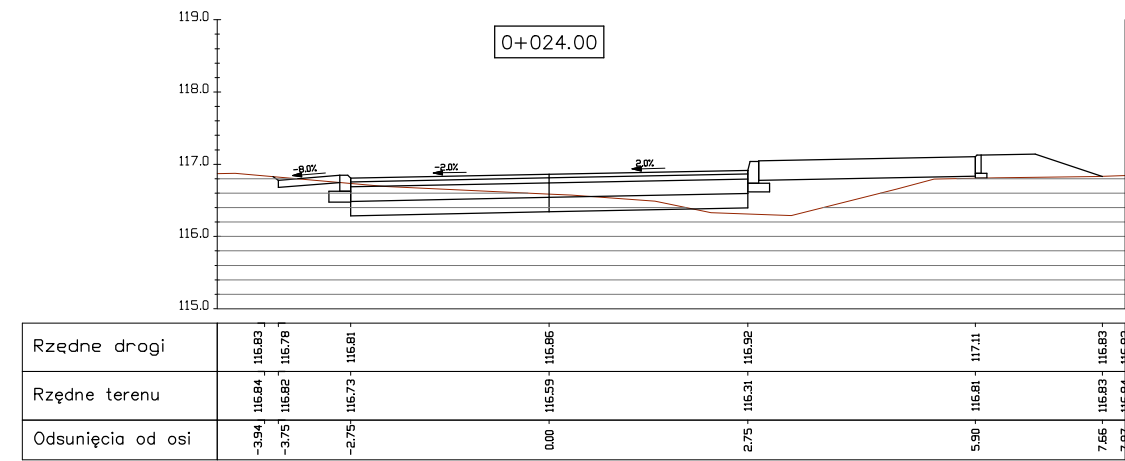
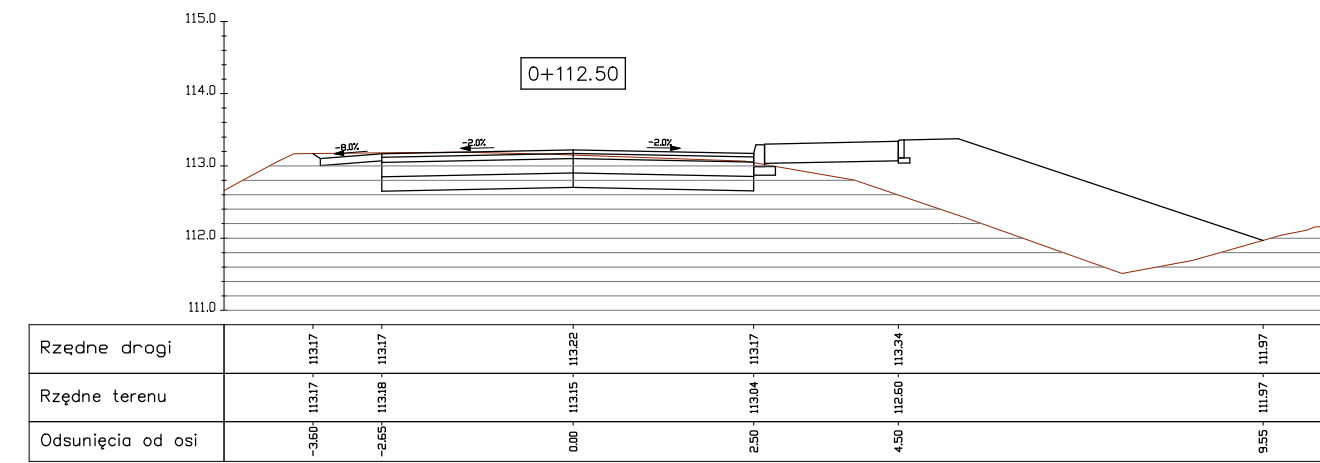
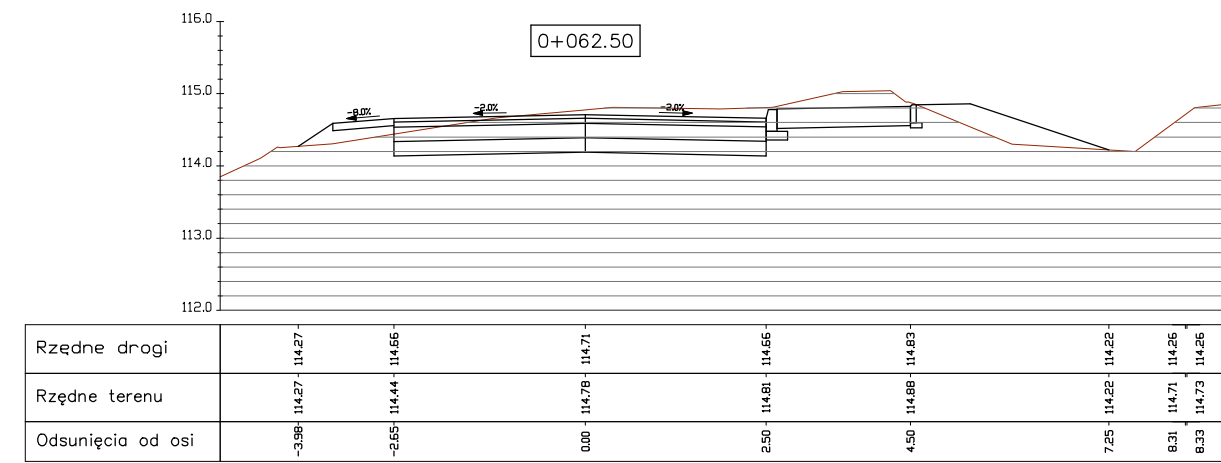
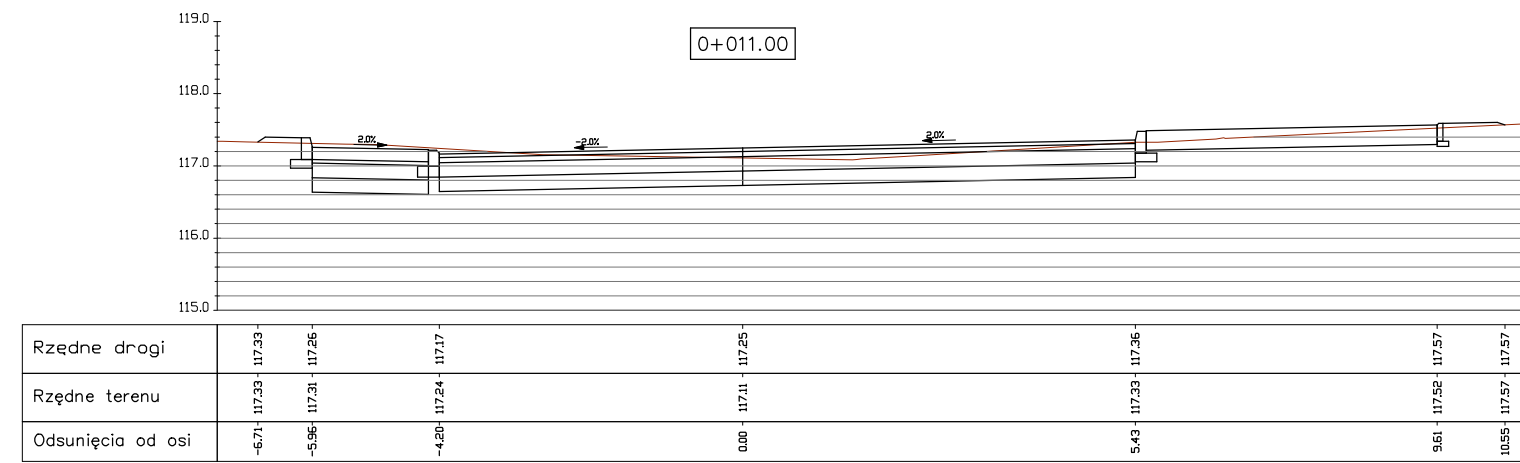


PRZEKROJE
POPZRZECZNE

Rondo

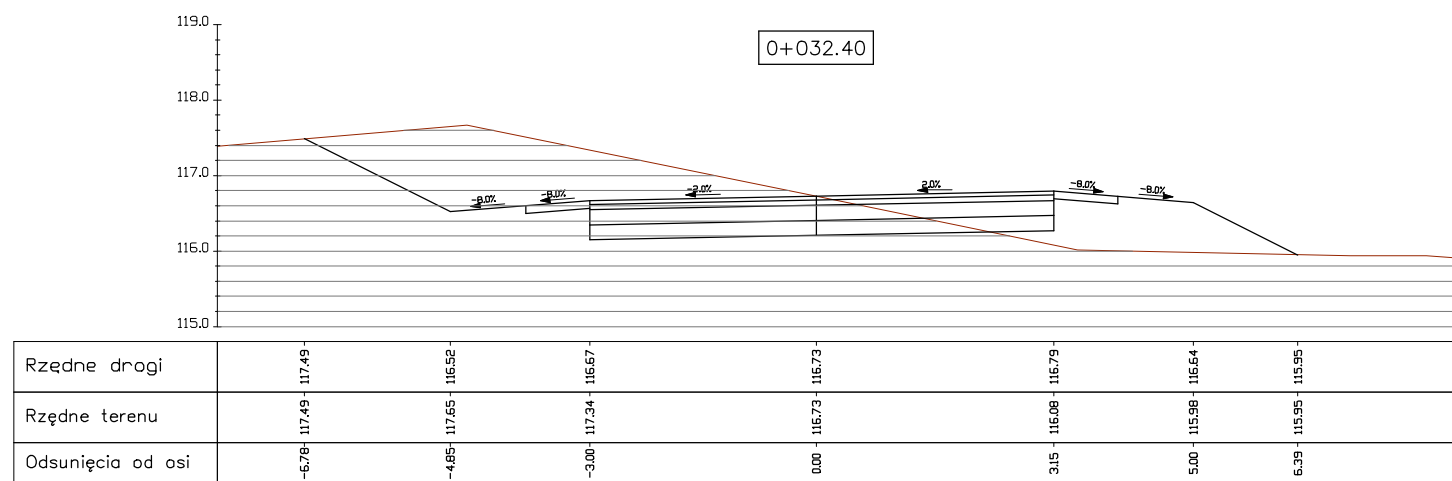
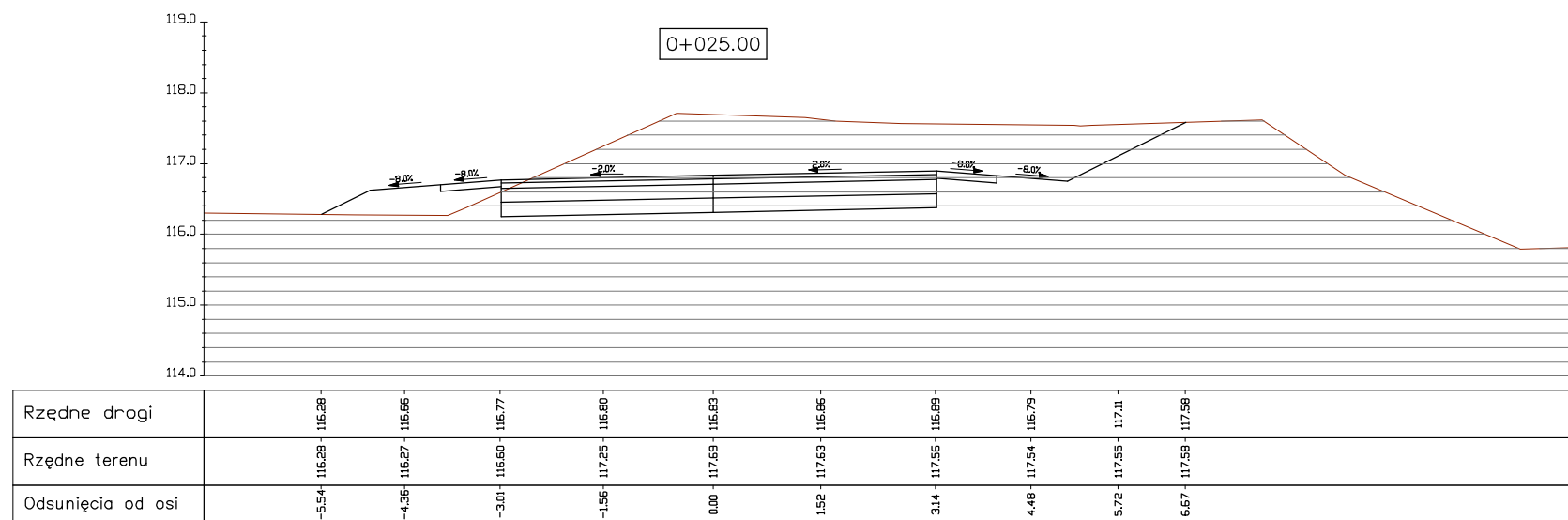
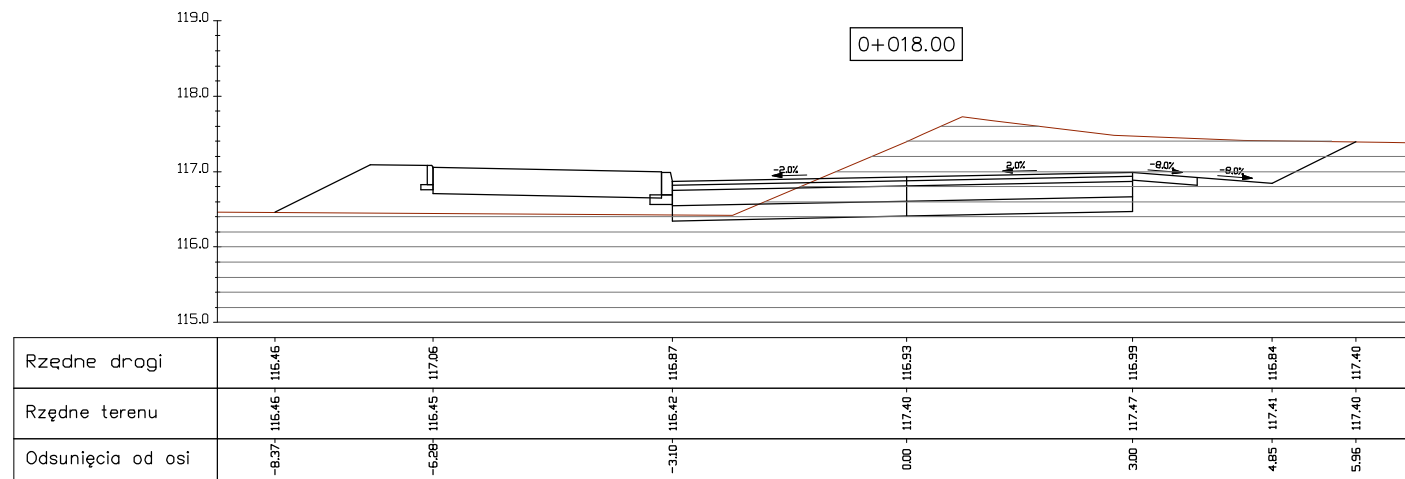
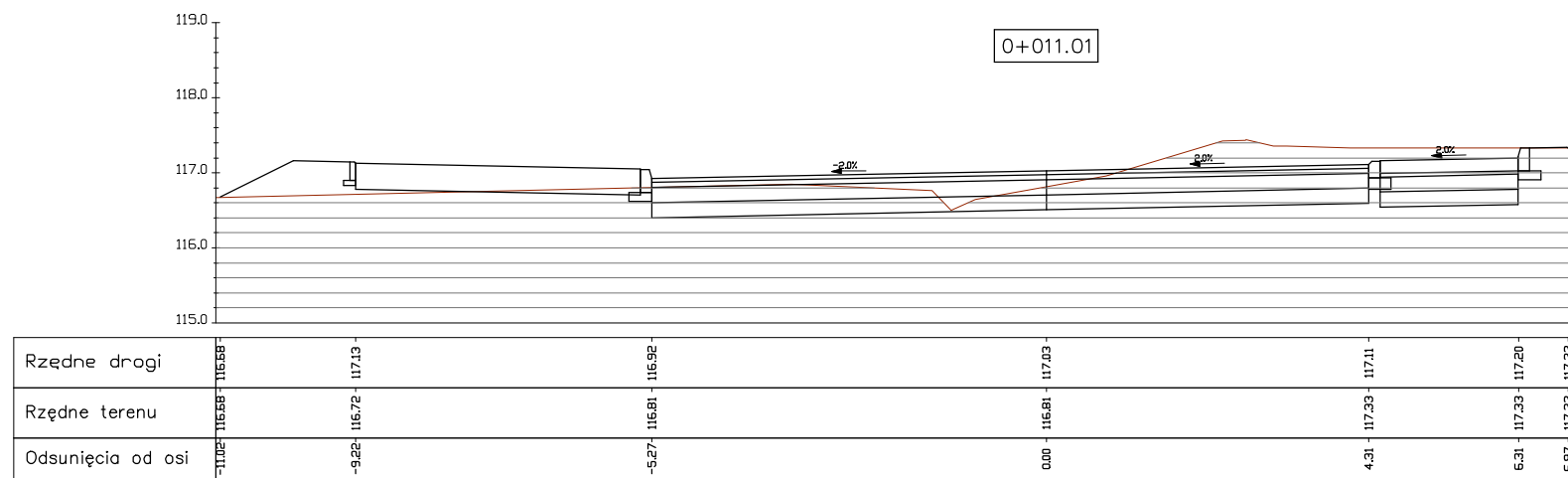
Rys. 5.17

Investor:	Zarząd Drogowy w Sepólnie Krajeńskim ul. Koronowska 5, 89-Sepólno Krajeńskim	Nr rys.:	5.17
Objekt:	Rozbudowa DP nr 1129 C relacji Sepólno Krajeńskie - Nowy Dwór - Wępczork na odcinku o dł. 3,291 km zlokalizowanym pomiędzy km 9+740 a km 13+031 jej przebiegu	Data:	marzec 2022
Skala:	1:100	Temat:	PRZEKROJE POPZRZECZNE - Rondo
Projektant:	mgr inż. Dariusz Kędziora uprawnienia budowlane nr KUP/0122/P000/10 do projektowania bez ograniczeń w specjalności drogowej w zakresie dróg	Stadium:	proj. budowlany
Sprawdzający:	mgr inż. Lotar Ziomek uprawnienia budowlane do projektowania bez ograniczeń w specjalności inżynierskiej drogowej nr ew. KUP/0115/P000/14	Branża:	drogi



PRZEKROJE POPRZECZNE
Rondo - Droga Gminna
Rys. 5.18

Inwestor:	Zarząd Drógowy w Śędzynie Krajeńskim ul. Koronowska 5, 89-Śędzyna Krajeńskim	Nr rys:	5.18	
Objekt:	Robudowa DP nr 1129 C relacji Śędzyna Krajeńskie – Nowy Dwór – Węzłark na odcinku o dt. 3,291 km zlokalizowanym pomiędzy km 94+740 a km 134+031 jej przebiegu	Data:	marzec 2022	
Skala:	1:100	Temat:	PRZEKROJE POPRZECZNE Rondo-Droga Gminna	Stadium: proj. budowlany
Projektant:		mgr inż. Dariusz Kędziara uprawnienia budowlane nr KUP/0122/P000/10 do projektowania bez ograniczeń w specjalności drogowej w zakresie dróg		Branża: drogi
Sprawdzający:		mgr inż. Łotar Ziomek uprawnienia budowlane do projektowania bez ograniczeń w specjalności inżynierskiej drogowej nr ew. KUP/0115/P000/14		



PRZEKROJE POPRZECZNE

Rondo - Droga Powiatowa


Rys. 5.19

Investor:	Zarząd Drogowy w Sepólnie Krajeńskim ul. Koronowska 5, 89-Sepólno Krajeńskim	Nr rys.:	5.19
Objekt:	Rozbudowa DP nr 1129 C relacji Sepólno Krajeńskie - Nowy Dwór - Węcbork na odcinku o dł. 3,291 km zlokalizowanym pomiędzy km 9+740 a km 13+031 jej przebiegu	Data:	marzec 2022
Skala:	1:100	Temat:	PRZEKROJE POPRZECZNE Rondo - Droga Powiatowa
Projektant:	mgr inż. Dariusz Kędziora uprawnienia budowlane nr KUP/0122/P000/10 do projektowania bez ograniczeń w specjalności drogowej w zakresie dróg	Stadium:	proj. budowlany
Sprawdzający:	mgr inż. Lota Ziomek uprawnienia budowlane do projektowania bez ograniczeń w specjalności inżynierskiej: drogowej nr ew. KUP/0115/P000/14	Branża:	drogi


**PRZEKROJE
POPRZECZNE**

Rondo - Droga Powiatowa

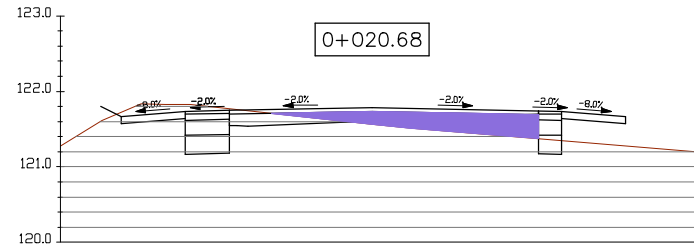
Rys. 5.20



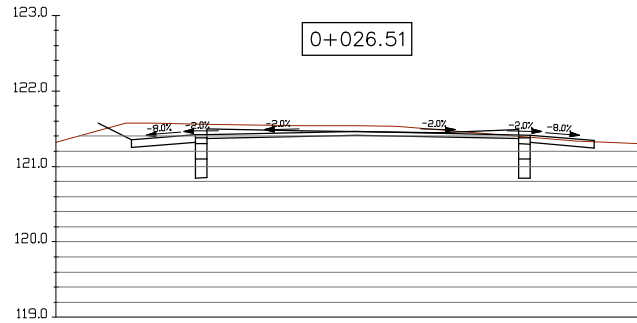
Rzędne drogi	-6.56 - 122.75 - 122.75	-7.97 - 122.72 - 122.66	-9.09 - 122.45 - 122.63	0.00 - 122.38 - 122.56	2.50 - 122.32 - 122.53	3.76 - 122.29 - 122.46	8.84 - 121.70 - 121.91	9.93 - 121.52 - 121.78	12.83 - 120.65 - 121.70	14.07 - 119.89 - 121.65	18.52 - 119.05 - 119.49	19.23 - 118.87 - 119.13
Rzędne terenu	-6.56 - 122.75 - 122.75	-7.97 - 122.72 - 122.66	-9.09 - 122.45 - 122.63	0.00 - 122.38 - 122.56	2.50 - 122.32 - 122.53	3.76 - 122.29 - 122.46	8.84 - 121.70 - 121.91	9.93 - 121.52 - 121.78	12.83 - 120.65 - 121.70	14.07 - 119.89 - 121.65	18.52 - 119.05 - 119.49	19.23 - 118.87 - 119.13
Odsunięcia od osi	-6.56 - 122.75 - 122.75	-7.97 - 122.72 - 122.66	-9.09 - 122.45 - 122.63	0.00 - 122.38 - 122.56	2.50 - 122.32 - 122.53	3.76 - 122.29 - 122.46	8.84 - 121.70 - 121.91	9.93 - 121.52 - 121.78	12.83 - 120.65 - 121.70	14.07 - 119.89 - 121.65	18.52 - 119.05 - 119.49	19.23 - 118.87 - 119.13



Rzędne drogi	122.33	122.42	122.40	122.37	122.34	122.31	122.01	121.96	121.82	119.68	119.59
Rzędne terenu	122.28	122.27	122.23	122.22	122.19	122.18	121.64	119.83	119.91	119.14	119.14
Odsunięcia od osi	-6.95	-6.00	-4.93	-2.88	0.00	2.14	6.87	10.40	11.67	16.09	16.26



Rzędne drogi	121.71	121.75	121.79	121.76	121.74	121.66	121.55
Rzędne terenu	121.63	121.77	121.75	121.43	121.35	121.26	121.24
Odsunięcia od osi	-2.82	-1.89	0.00	1.51	2.51	3.57	3.83



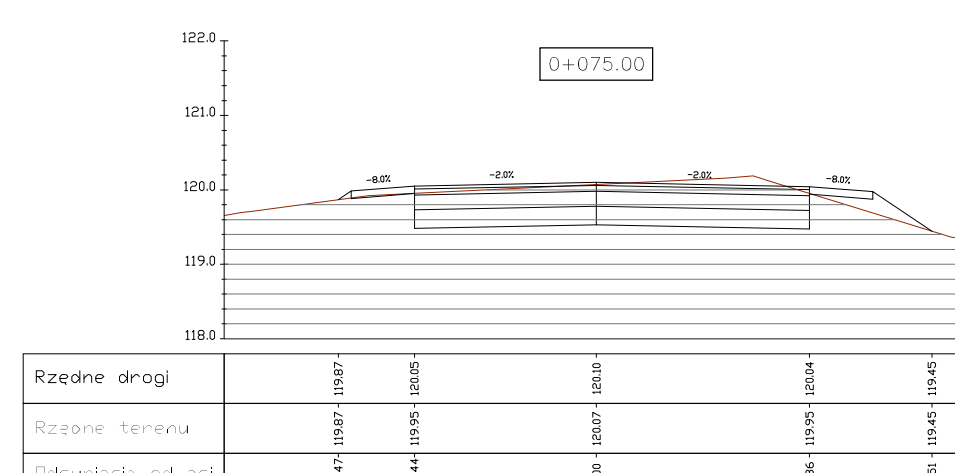
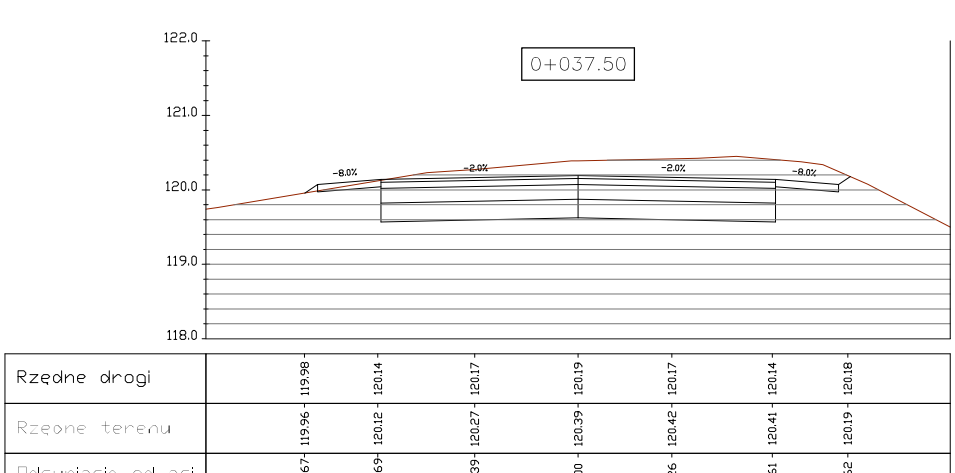
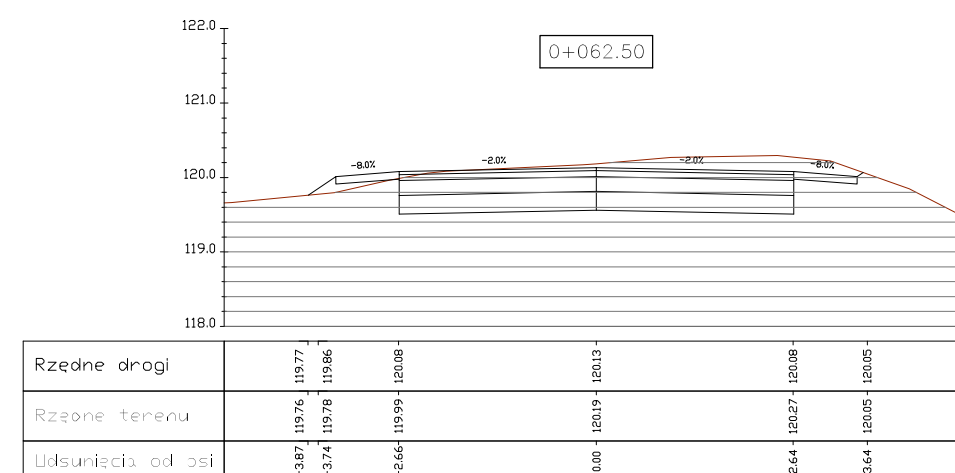
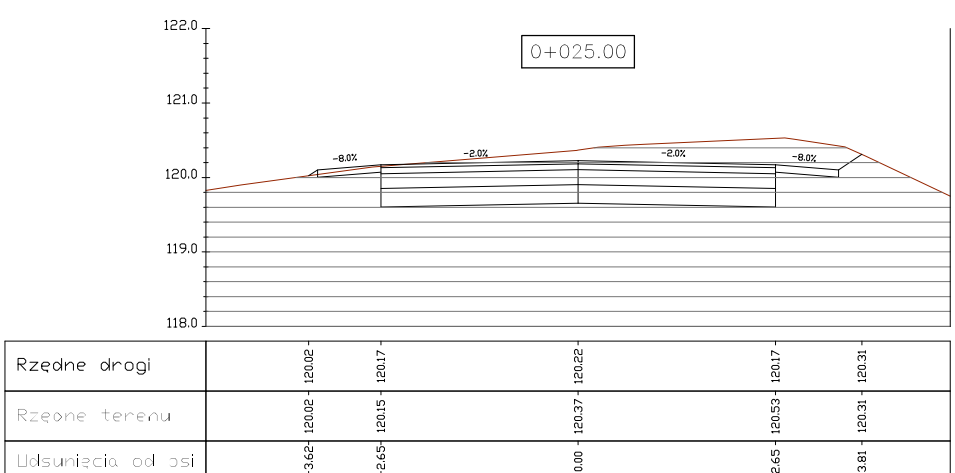
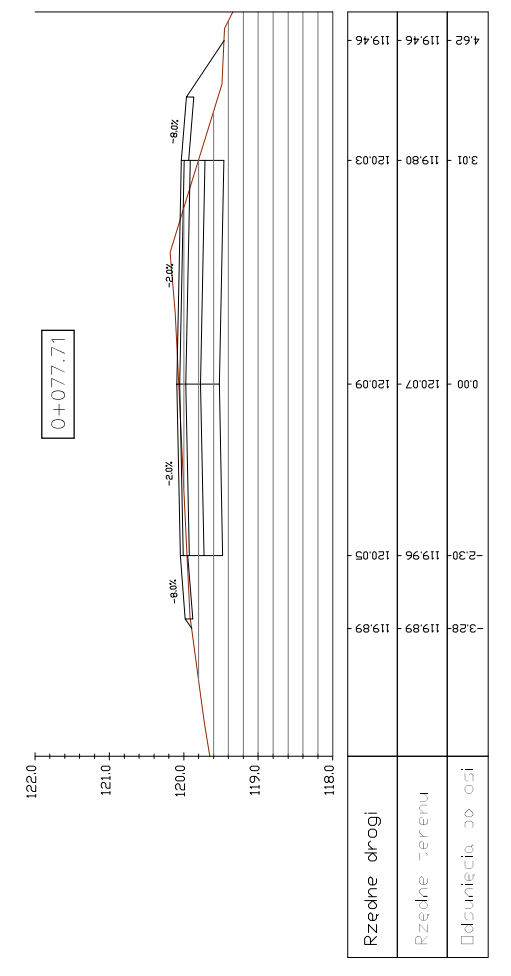
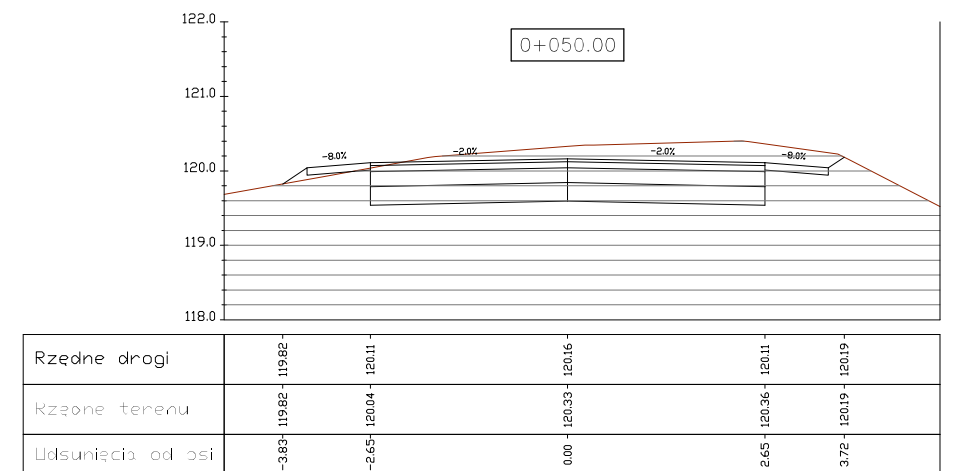
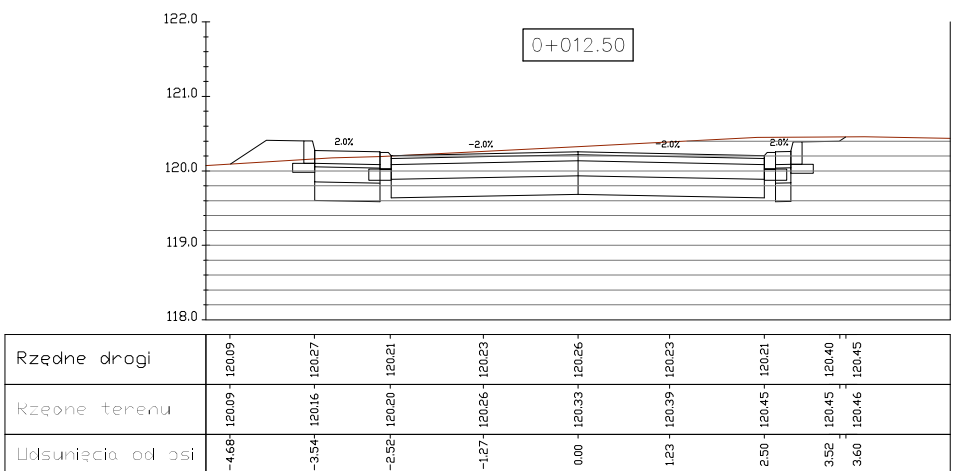
Rzędne drogi	121.57	121.42	121.46	121.42	121.35
Rzędne terenu	121.47	121.56	121.54	121.40	121.33
Odsunięcia od osi	-3.43	-1.99	0.00	2.14	3.15

Inwestor:	Zarząd Drogowy w Sepólnie Krajeńskim ul. Koronowska 5, 89-Sepólna Krajeńskim	Nr rys.:	5.20
Objekt:	Rozbudowa DP nr 1129 C relacji Sepólna Krajeńskie - Nowy Dwór - Węcbork na odcinku o dł. 3,291 km zlokalizowanym pomiędzy km 9+740 a km 13+031 jej przebiegu	Data:	marzec 2022
Skala:	1:100	Temat:	PRZEKROJE POPRZECZNE DP 1129C - Budynek PKP
Projektant:	mgr inż. Dariusz Kędziora uprawnienia budowlane nr KUP/0122/P000/10 do projektowania bez ograniczeń w specjalności drogowej w zakresie dróg		
Sprawdzający:	mgr inż. Lotar Ziomek uprawnienia budowlane do projektowania bez ograniczeń w specjalności inżynierskiej: drogowej nr ew. KUP/0115/P000/14		
Stadium:	proj. budowlany	Branża:	drogi

PRZEKROJE
POPZIECZNE

DP 1129C - Budynki PGR

Rys. 4.21

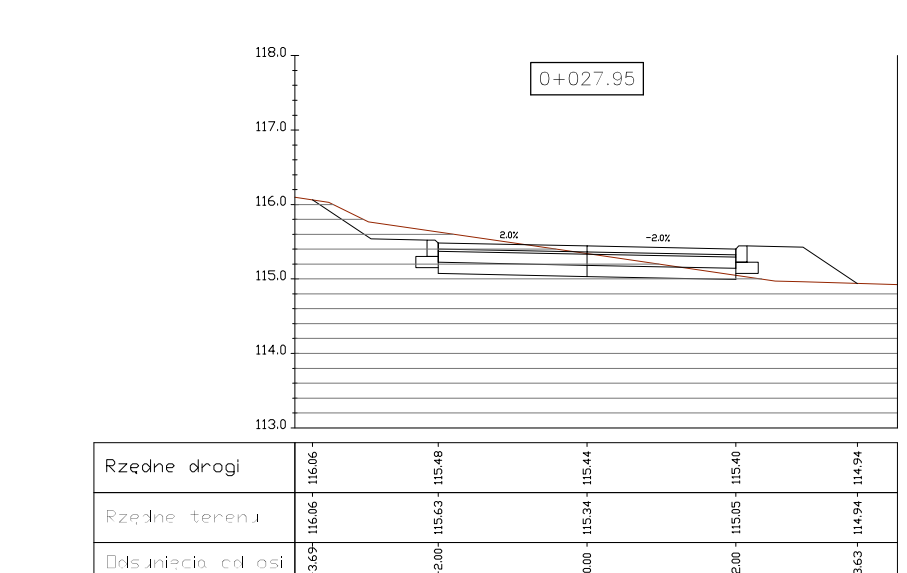
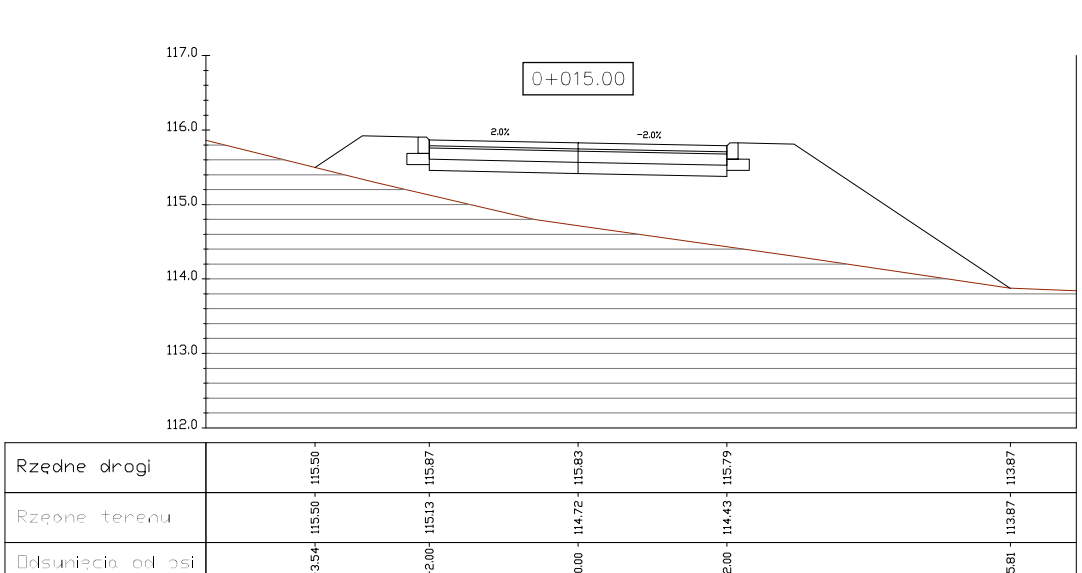
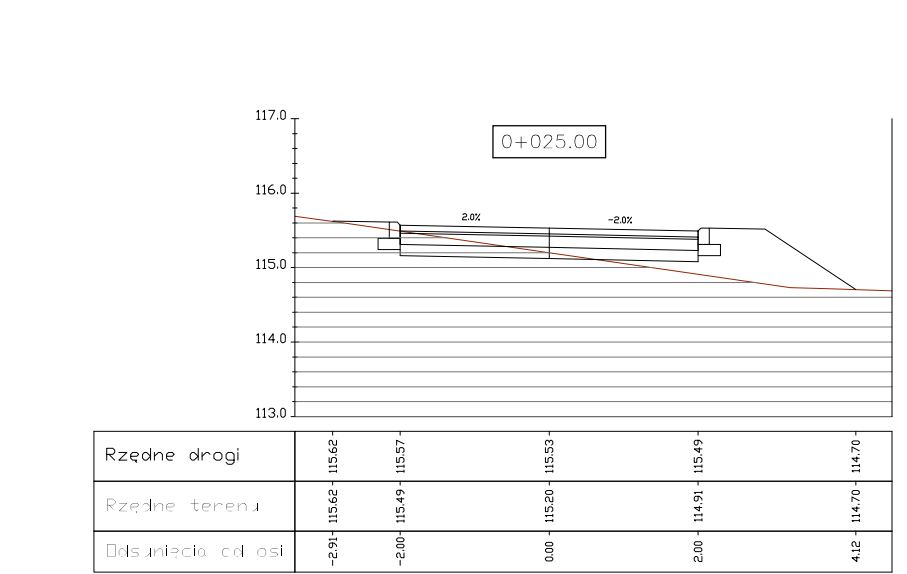
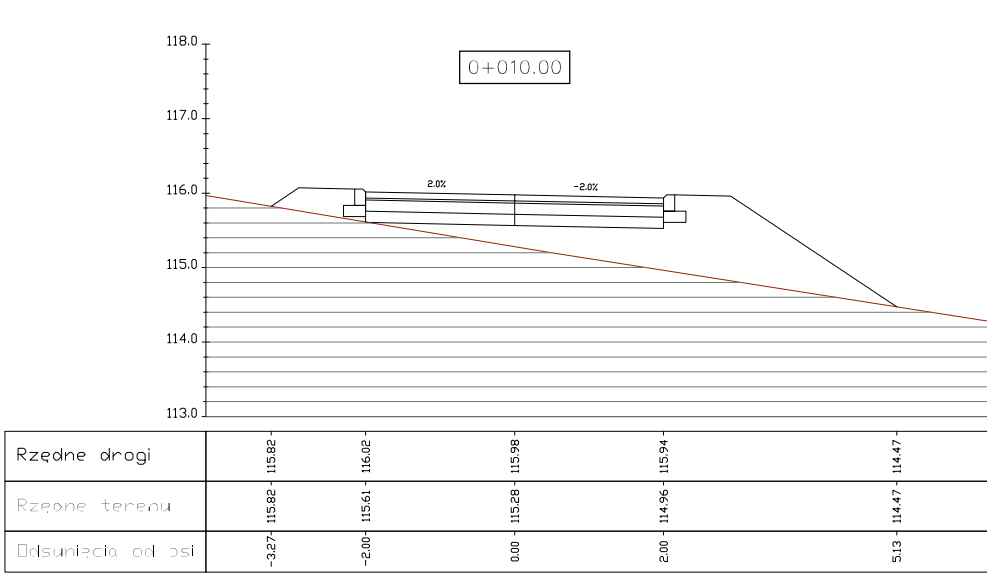
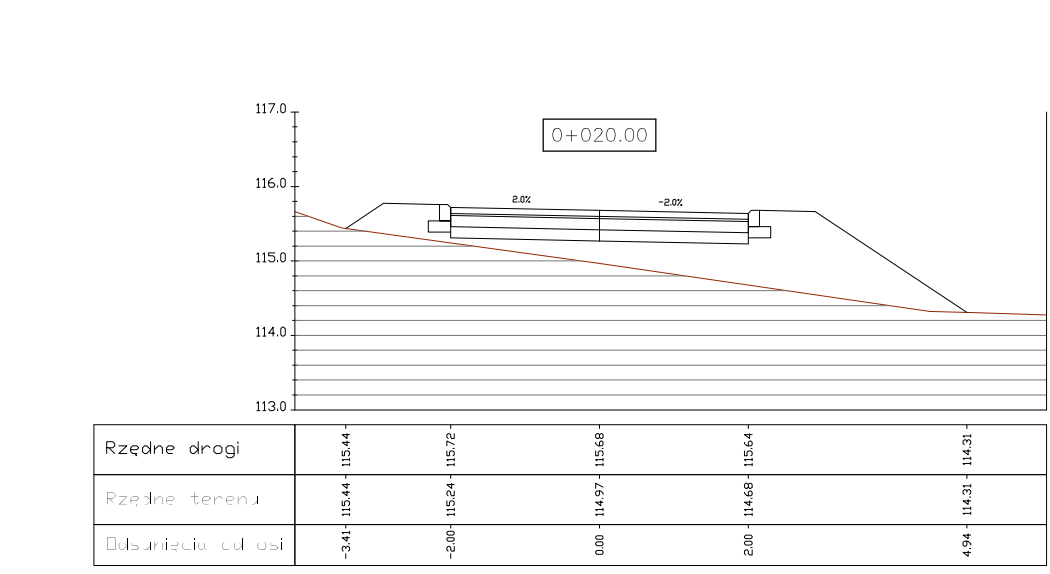
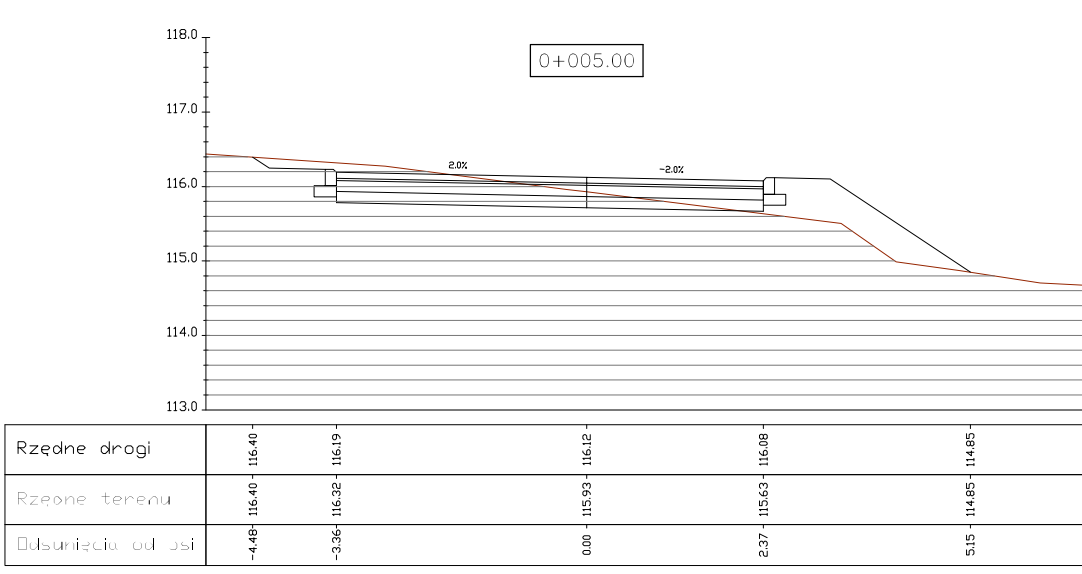


Investor:	Zarząd Drógowy w Śegnie Krajstkim ul. Karłowicza 5, 89-Śegnie Krajstkim	Nr rys.:	4.21		
Obekt:	Rehabitacja DP nr 1129 C miedzy Śegnie Krajstka - Nowy Dwór - Wębart na odcieku o d. 3,20 km szacunkowym pomiedzy km 14.70 i km 15.43	Data:	marzec 2022		
Skala:	1:100	Temat:	PRZEKROJE POPZIECZNE DP 1129C - Budynki PGR	Stadium:	proj. budowlany
Projektant:	mgr inż. Dorota Kędziorska uprawniona budowniczym w KUP/P22/P000/10 do projektowania bez ograniczeń w specjalności drogowej w zakresie dróg	Bransz:	drogi		
Sprawdzający:	mgr inż. Lektor Ziemek uprawniony budowniczym do projektowania bez ograniczeń w specjalności inżynierskiej drogowej nr w. KUP/015/P000/14				

PRZEKROJE
POPZIECZNE

Zjazd na działkę 558

Rys. 4.22

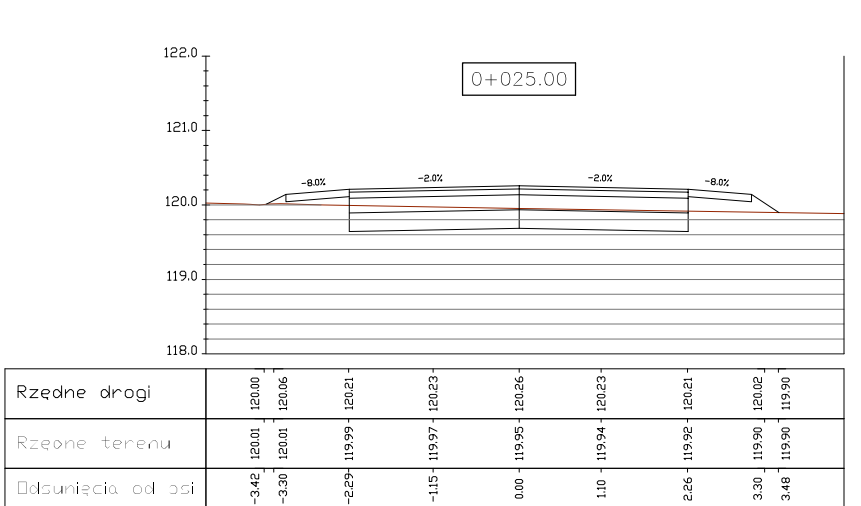
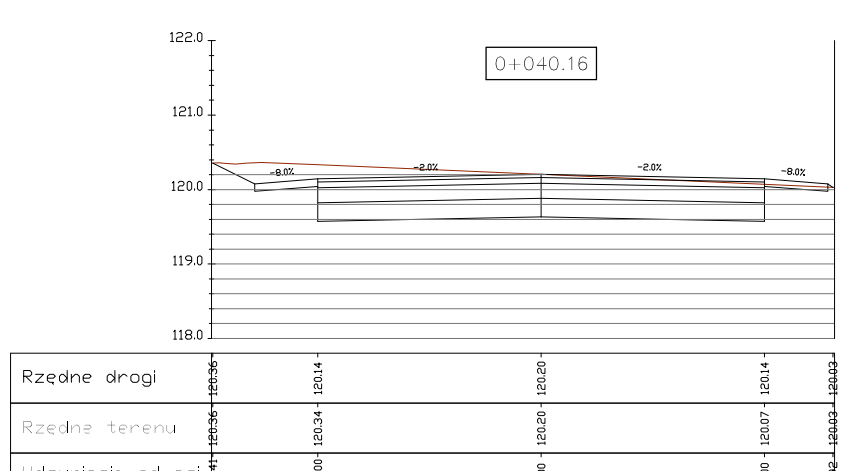
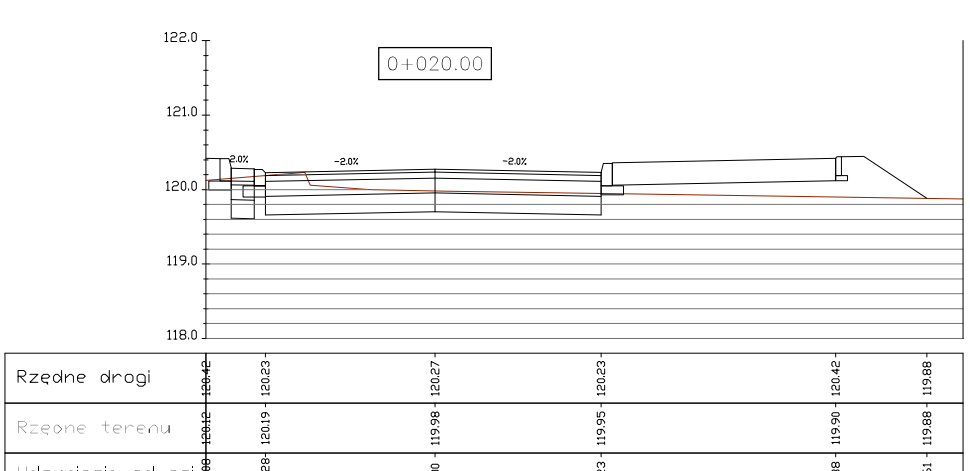
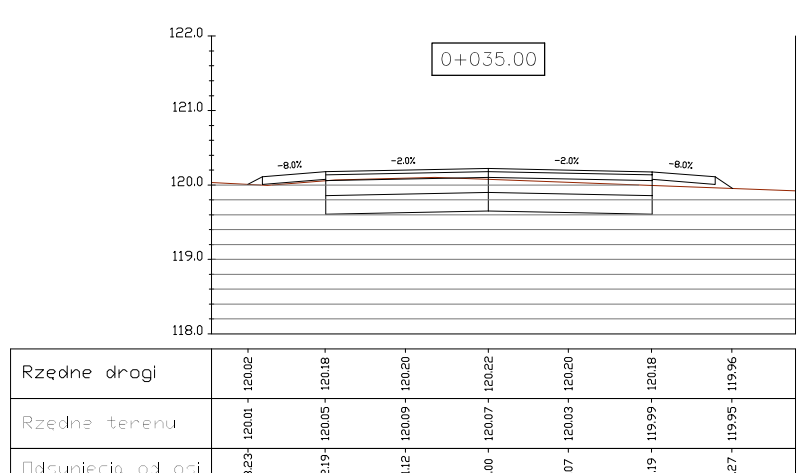
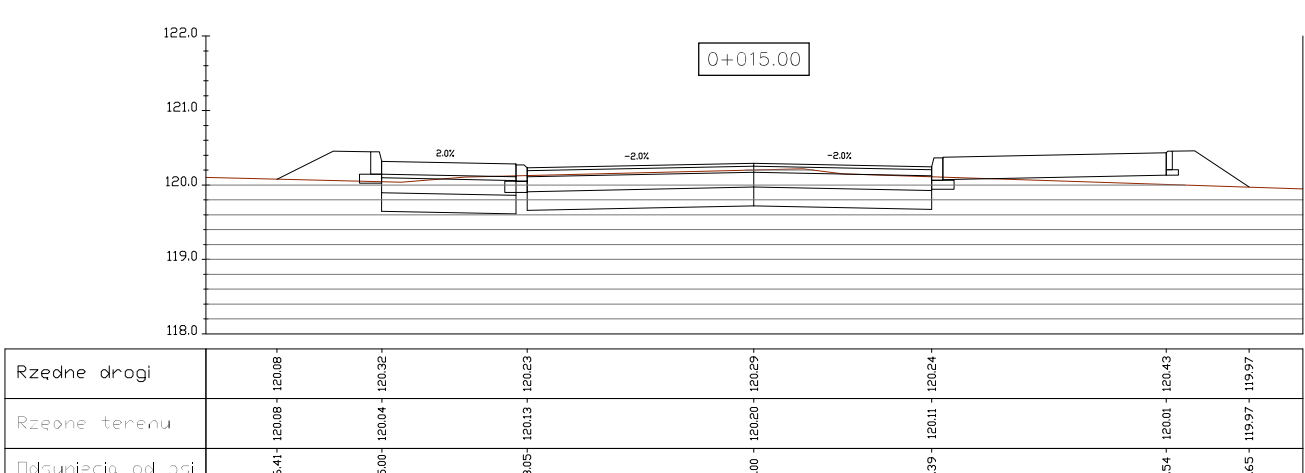
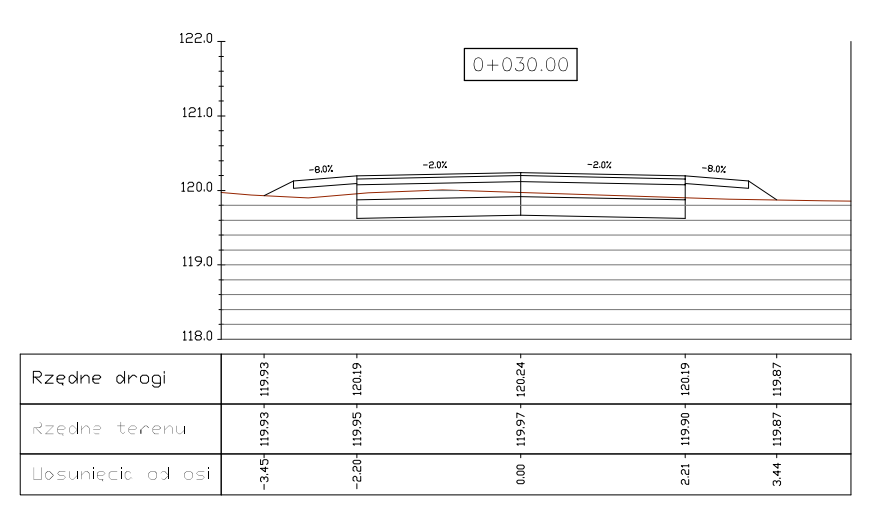
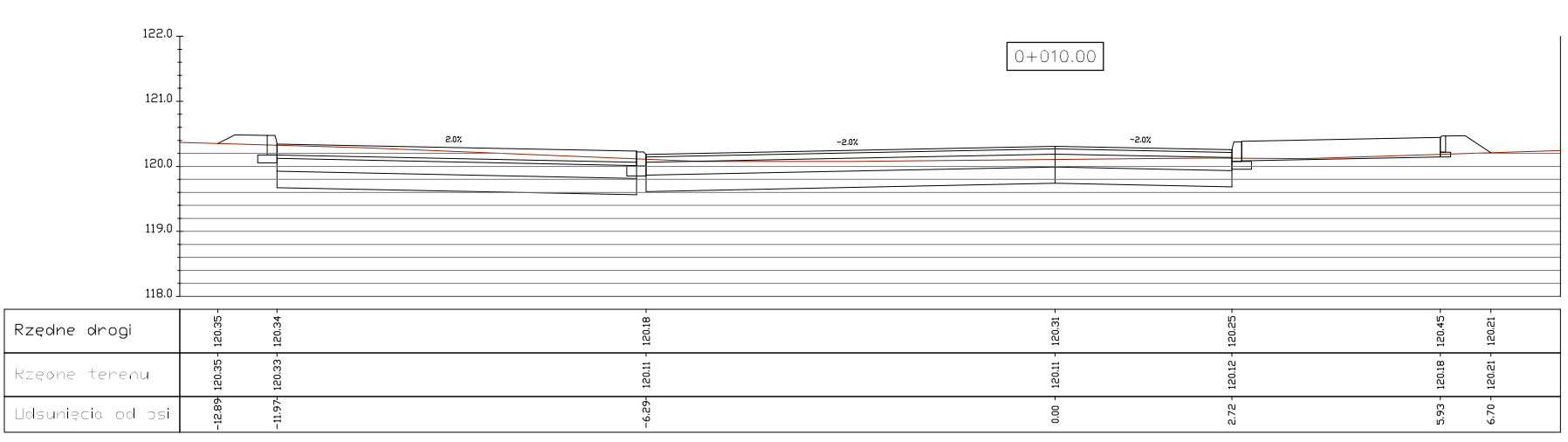


Investor:	Zarząd Drógowy w Śegnie Krajstkim ul. Karłowicza 5, 89-Śegnie Krajstkim	Nr rys.:	4.22		
Obekt:	Rehabitacja DP nr 1129 C miedzy Śegnie Krajstka - Nowy Dwór - Wębart na odcieku o d. 3,20 km szacunkowym pomiedzy km 14.70 i km 15.43	Data:	marzec 2022		
Skala:	1:100	Temat:	PRZEKROJE POPZIECZNE DP 1129C - Budynki PGR	Stadium:	proj. budowlany
Projektant:	mgr inż. Dorota Kędziorska uprawniona budowniczym w KUP/P22/P000/10 do projektowania bez ograniczeń w specjalności drogowej w zakresie dróg	Bransz:	drogi		
Sprawdzający:	mgr inż. Lektor Ziemek uprawniony budowniczym do projektowania bez ograniczeń w specjalności inżynierskiej drogowej nr w. KUP/015/P000/14				

PRZEKROJE
POPZIECZNE

Rondo - Droga Gminna

Rys. 4.23



Investor:	Zarząd Drógowy w Śegnie Krajstkim ul. Karłowicza 5, 89-Śegnie Krajstkim	Nr rys.:	4.23		
Obekt:	Rehabitacja DP nr 1129 C miedzy Śegnie Krajstka - Nowy Dwór - Wębart na odcieku o d. 3,20 km szacunkowym pomiedzy km 14.70 i km 15.43	Data:	marzec 2022		
Skala:	1:100	Temat:	PRZEKROJE POPZIECZNE DP 1129C - Zarzewek	Stadium:	proj. budowlany
Projektant:	mgr inż. Dorota Kędziorska uprawniona budowniczym w KUP/P22/P000/10 do projektowania bez ograniczeń w specjalności drogowej w zakresie dróg	Bransz:	drogi		
Sprawdzający:	mgr inż. Lektor Ziemek uprawniony budowniczym do projektowania bez ograniczeń w specjalności inżynierskiej drogowej nr w. KUP/015/P000/14				