


Nakło nad Notecią 09-03-2022
MU/KAL.dz. PEO22P028378

ZARZĄD DROGOWY
W SĘPÓLNIE KRAJEŃSKIM
ul. Koronowska 5
89-400 Sępólno Krajeńskie



Uzgodnienie

Dotyczy: projekt zagospodarowania terenu dla zadania pn. „Rozbudowa drogi powiatowej nr 1129C relacji Sępólno Krajeńskie - Nowy Dwór - Więcbork na odcinku Nowy Dwór – Więcbork o długości 3,293 km zlokalizowanym pomiędzy km 9+725, a km 13+018 jej przebiegu.”. (aktualizacja)

Odpowiadając na pismo z dnia 10.02.2022 r. informujemy, że przedłużamy ważność uzgodnienia na warunkach wydanych w piśmie nasz znak: MU/KC/l.dz.PEO20P266630 z dnia 10.11.2020 r. na okres 6 miesięcy od daty wydania niniejszej decyzji.

Z poważaniem

ENEA Operator Sp. z o.o.
Rejon Dystrybucji Nakło
Dział Marketingu Usługowego
Kierownik
Piotr Łoś

Załączniki:

- 1) Zasady przetwarzania informacji 1-egz.

k/o
MU-a/a

Centrala


ENEA Operator Sp. z o.o.
60-479 Poznań, ul. Strzeszyńska 58

tel. +48 / 61 850 41 10
faks +48 / 61 850 44 47

NIP 782 237 71 60
REGON 300455398

kontakt@operator.enea.pl
www.operator.enea.pl





GS K.o.P.D.K.
16.11.2020.

Nakło nad Notecią, 10-11-2020
MU/KC/ I.dz. PEO20P266630

**ZARZĄD DROGOWY W
SĘPÓLNIE KRAJEŃSKIM
Ul. Koronowska 5
89-400 Sępólno Krajeńskie**

Uzgodnienie

dotyczy: Uzgodnienie projektu zagospodarowania terenu dla zadania pt. „Rozbudowa drogi powiatowej nr 1129C relacji Sępólno Krajeńskie - Nowy Dwór - Więcbork na odcinku Nowy Dwór – Więcbork o długości 3,293 km zlokalizowanym pomiędzy km 9+725, a km 13+018 jej przebiegu.

Odpowiadając na pismo z dnia 19.10.2020 r. (data wpływu 22.10.2020 r.) przesyłamy uzgodniony 1 egzemplarz projektu mapy sytuacyjnej z naniesioną siecią elektroenergetyczną oraz pozytywnie zaopiniowane rysunki z profilami poprzecznymi dotyczące drogi powiatowej na odcinku Nowy Dwór – Więcbork o długości 3,293 km zlokalizowanym pomiędzy km 9+725, a km 13+018 jej przebiegu.

Uwagi:

- 1) W miejscach skrzyżowań istniejącej elektroenergetycznej linii kablowej nN z remontowaną drogą należy zaprojektować nałożenie na istniejące kable rury osłonowe dwudzielne.
- 2) W przypadku kolizji urządzeń elektroenergetycznych z w/w inwestycją należy wystąpić do RD Nakło z wnioskiem o określenie warunków na ich przebudowę.

Przedłożenie mapy syt. uzgadnia się na następujących warunkach:

1. Istniejąca sieć elektroenergetyczna własność ENEA Operator Sp. z o. o. zaznaczono i opisano na mapie sytuacyjnej.
2. Ustala się 5 metrową strefę ochronną z każdej strony kabli i podziemnych urządzeń elektroenergetycznych w której prace ziemne należy prowadzić sposobem ręcznym.
3. Szczegółowego ustalenia trasy kabli elektroenergetycznych dokonać na podstawie przekopów poprzecznych.
4. Zastrzegamy możliwość wystąpienia na terenie urządzeń i kabli niezainwentaryzowanych, wyłączonych z eksploatacji. Powyższy fakt należy niezwłocznie zgłosić do RD Nakło.
5. Wykonawca z 14 – dniowym wyprzedzeniem pisemnie powiadomi o rozpoczęciu prac RD Nakło i sprawdzi aktualność naniesień.
6. Przy prowadzeniu prac w razie odkrycia urządzeń elektroenergetycznych należy niezwłocznie powiadomić RD Nakło i po wyłączeniu urządzeń spod napięcia i pod nadzorem zabezpieczyć przed uszkodzeniem i osiadaniami ziemi poprzez nałożenie na odkryte kable na całej szerokości wykopu rur osłonowych dwudzielnych typu Arot. Skrzyżowania i zblżenia wykonać zgodnie z obowiązującymi normami a przed zasypaniem zgłosić do odbioru.
7. ENEA Operator Sp. z o.o. informuje że nie będzie ponosiła kosztów przebudowy i poziomowania swoich urządzeń w przypadku zmiany rzędnych wysokości terenu w wyniku realizacji projektu.
8. Zobowiązuje się Inwestora i Wykonawcę robót do przeprowadzenia prac w sposób wykluczający możliwość powstania awarii sieci elektroenergetycznej na skutek prowadzenia tych prac.
9. Uzgodnienie jest ważne przez 6 miesięcy od daty wydania.
10. Niniejsze uzgodnienie jest niezbędnym załącznikiem do projektu.
11. W przypadku kolizji istniejącej sieci elektroenergetycznej z planowanymi robotami budowlanymi lub remontowymi w szczególności w przypadku zblżenia się do urządzeń znajdujących się pod napięciem, przed przystąpieniem do pracy należy wystąpić do RD Nakło o wyłączenie w uzgodnionym terminie urządzeń elektroenergetycznych spod napięcia.

Z poważaniem

ENEA Operator Sp. z o.o.
Rejon Dystrybucji Nakło
Dział Majątek Sieciowego
Kierownik
Piotr Łoś

Sprawę prowadzi: Krzysztof Czarnecki
tel.: 52 31 311 68

Załączniki:

- 1) Mapa sytuacyjna 1-egz.
- 2) Zasady przetwarzania informacji 1-egz.

k/o
MU-a/a

Centrala

ENEA Operator Sp. z o.o.
60-479 Poznań, ul. Strzeszyńska 58

tel. +48 / 61 850 41 10
faks +48 / 61 850 44 47

NIP 782 237 71 60
REGON 300455398

kontakt@operator.enea.pl
www.operator.enea.pl

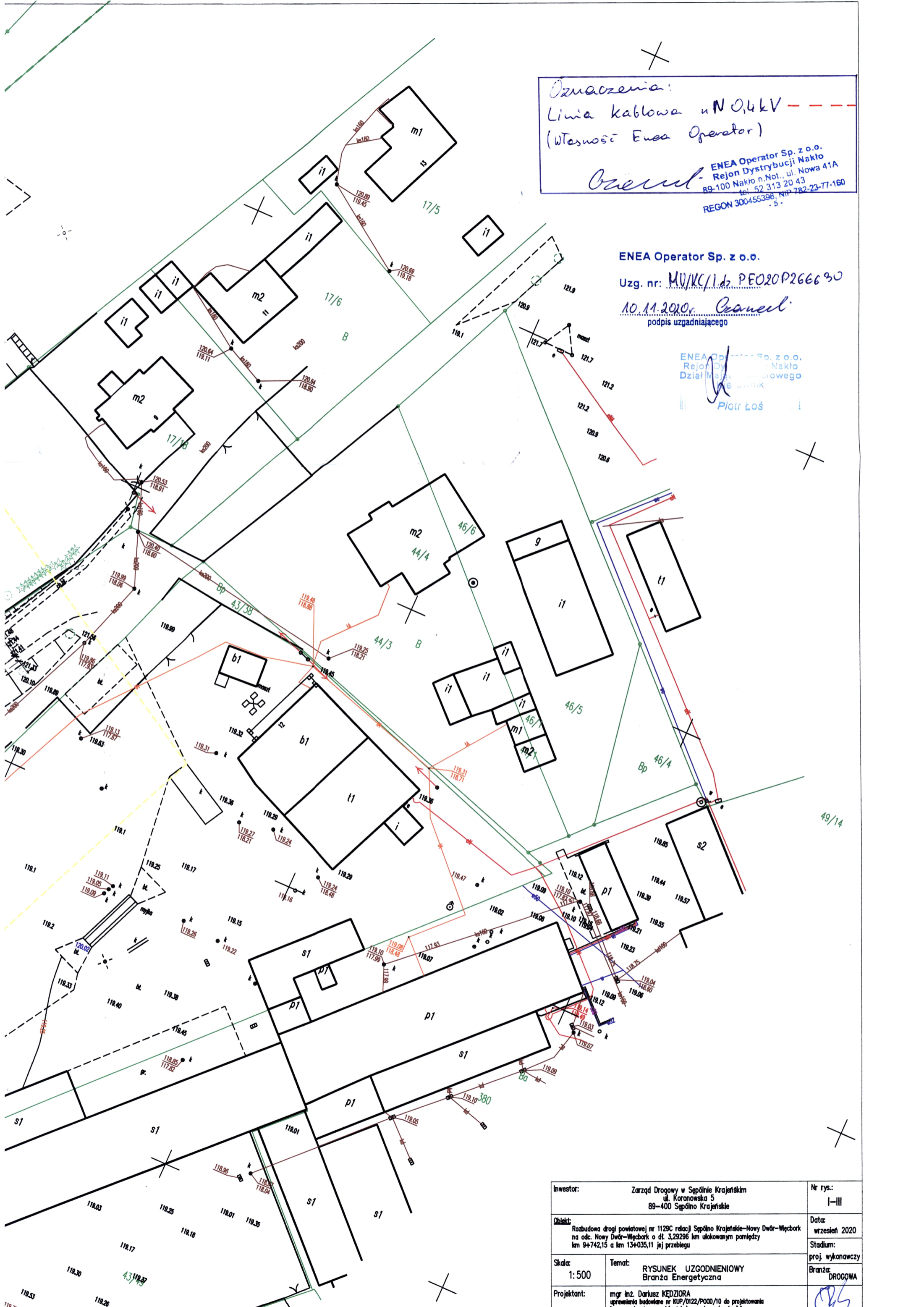


Oznaczenia:
Linia kablowa nN 0,4kV
(Własność Enea Operator)

Oczwart
Enea Operator Sp. z o.o.
Rejon Dystrybucji Naktło
89-100 Naktło n.Mot., ul. Nowa 41A
tel. 52 313 20 43
REGON 300455398, NIP 782-23-77-160

Enea Operator Sp. z o.o.
Uzg. nr: *MU/KC/1/25 PEO20P266630*
10.11.2020r. Oczwart
podpis uzgadniającego

Enea Operator Sp. z o.o.
Rejon Dystrybucji Naktło
Dział Marketing i Sprzedaży
Piotr Łoś



Inwestor:	Zarząd Drogowy w Sepólnie Krajeńskim ul. Koronowska 5 89-400 Sepólno Krajeńskie	Nr rys.:	I-III
Objekt:	Rozbudowa drogi powiatowej nr 1129C relacji Sepólno Krajeńskie-Newy Dwór-Węcbark na odc. Nowy Dwór-Węcbark o dł. 3,29296 km ulokowanym pomiędzy km 9+742,15 a km 13+035,11 jej przebiegu	Data:	wrzesień 2020
Skala:	1:500	Stadium:	proj. wykonawczy
Projektant:	mgr inż. Dariusz KEDZIÓRA uprawnienia budowlane nr KUP/0122/POD/10 do projektowania bez ograniczeń w specjalności drogowej w zakresie dróg	Branża:	DRÓGOWA
Temat:	RYSunEK UZGODNIENIOWY Branża Energetyczna		