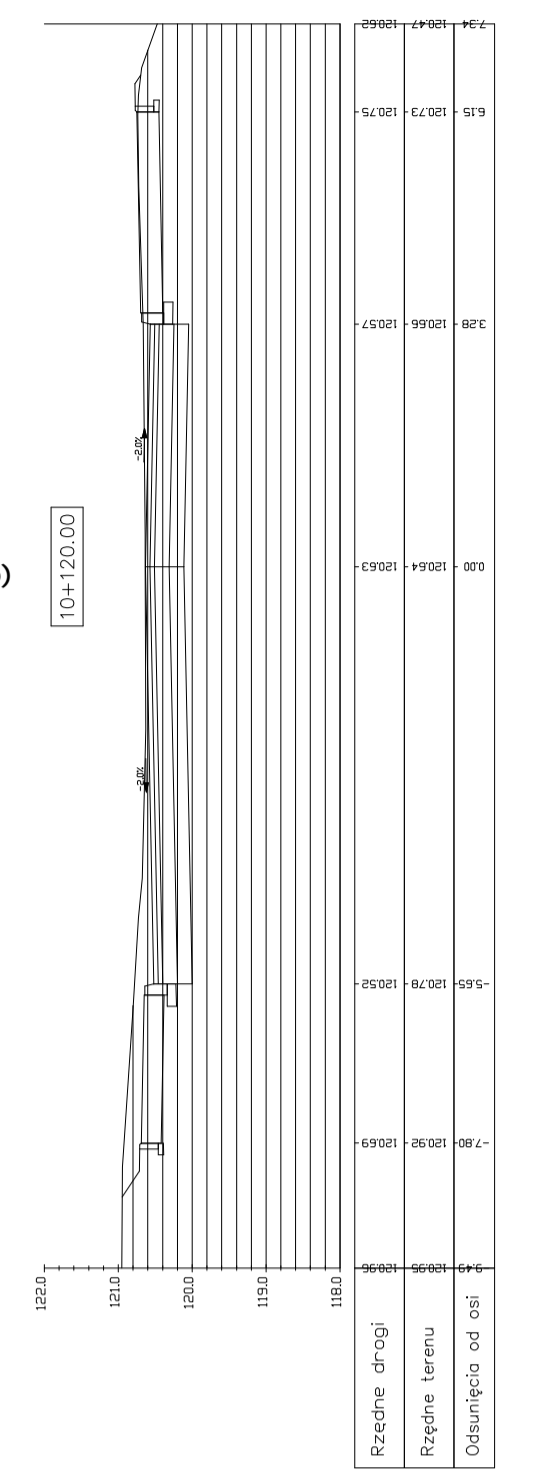



PRZEKROJE POPRZECZNE
Nowy Dwór - Witunia (Rondo)
Rys. 5.1



Investor:	Zarząd Dróg woj. Śląskie, Krajowa ul. Karłowicza 5, 59-500 Kędzierzyn	Nr rys.:	5.1
Objekt:	Rekonstrukcja i modernizacja drogi woj. Śląskiej nr 1017 w miejscowości Nowy Dwór - Witunia (Rondo)	Data:	marzec 2022
Skala:	1:100	Temat:	PRZEKROJE POPRZECZNE - DZIĘCIEC, Nowy Dwór - Rondo
Projektant:	mgr inż. Dariusz Kędziorek	Stadium:	projekt budowlany
Wykonawca:	mgr inż. Łukasz Zając	Opis:	projekt budowlany



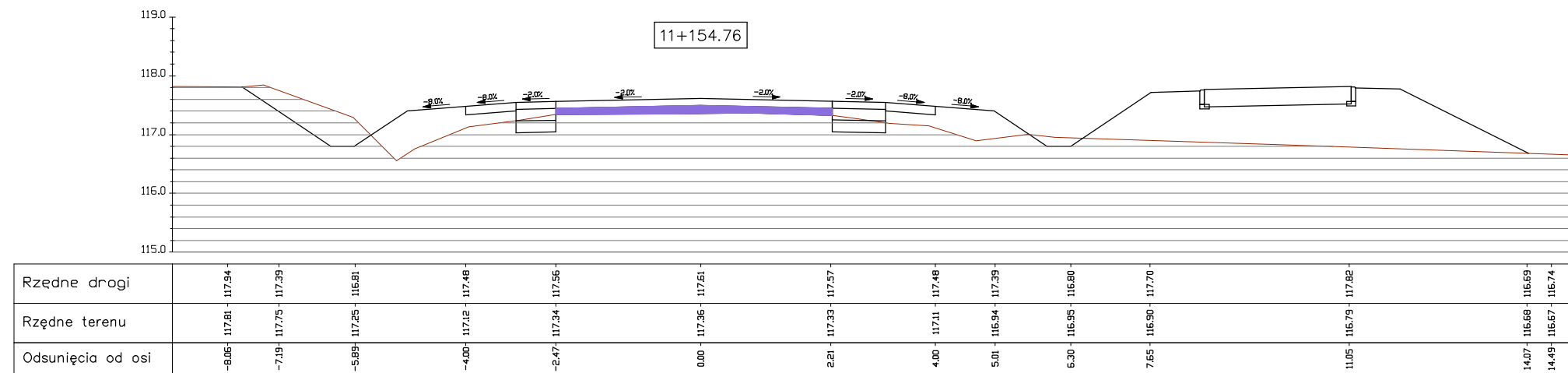
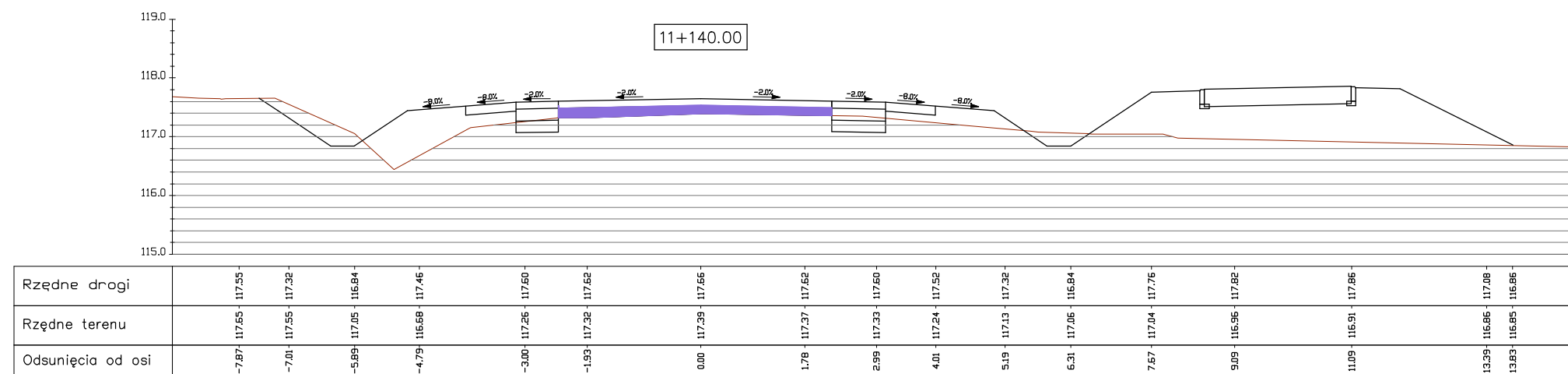
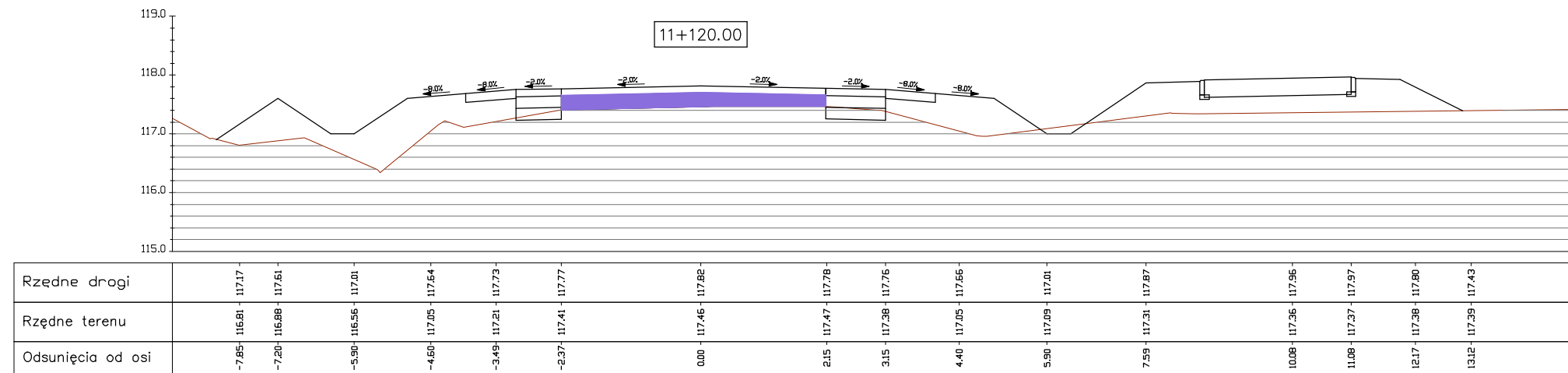
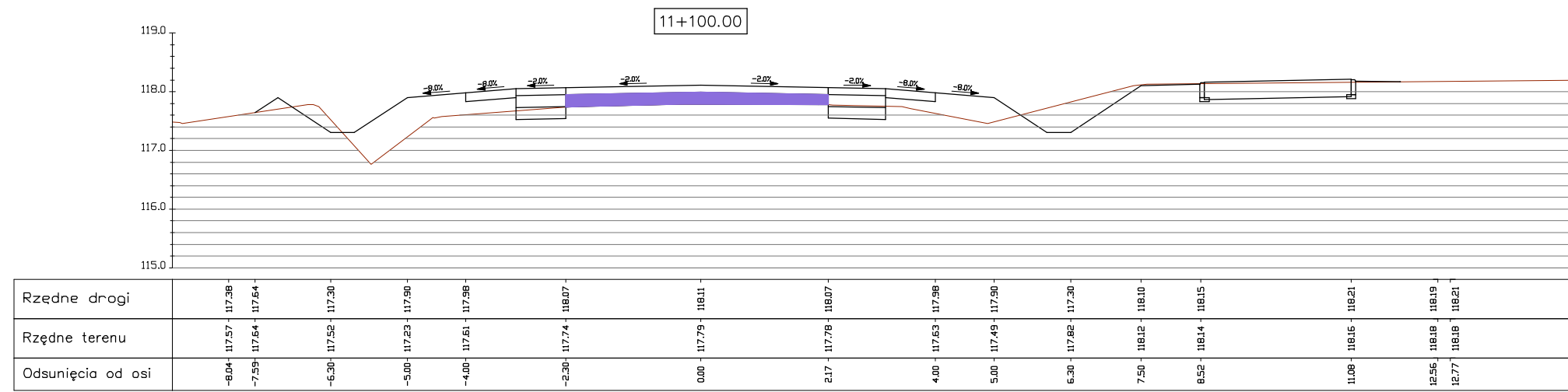
PRZEKROJE POPRZECZNE
Nowy Dwór - Witunia (Rondo)
Rys. 5.2

Investor:	Zarząd Dróg woj. Śląskie, Krajowa ul. Karłowicza 5, 59-500 Kędzierzyn	Nr rys.:	5.2
Objekt:	Rekonstrukcja i modernizacja drogi woj. Śląskiej nr 1017 w miejscowości Nowy Dwór - Witunia (Rondo)	Data:	marzec 2022
Skala:	1:100	Temat:	PRZEKROJE POPRZECZNE - DZIĘCIEC, Nowy Dwór - Rondo
Projektant:	mgr inż. Dariusz Kędziorek	Stadium:	projekt budowlany
Wykonawca:	mgr inż. Łukasz Zając	Opis:	projekt budowlany

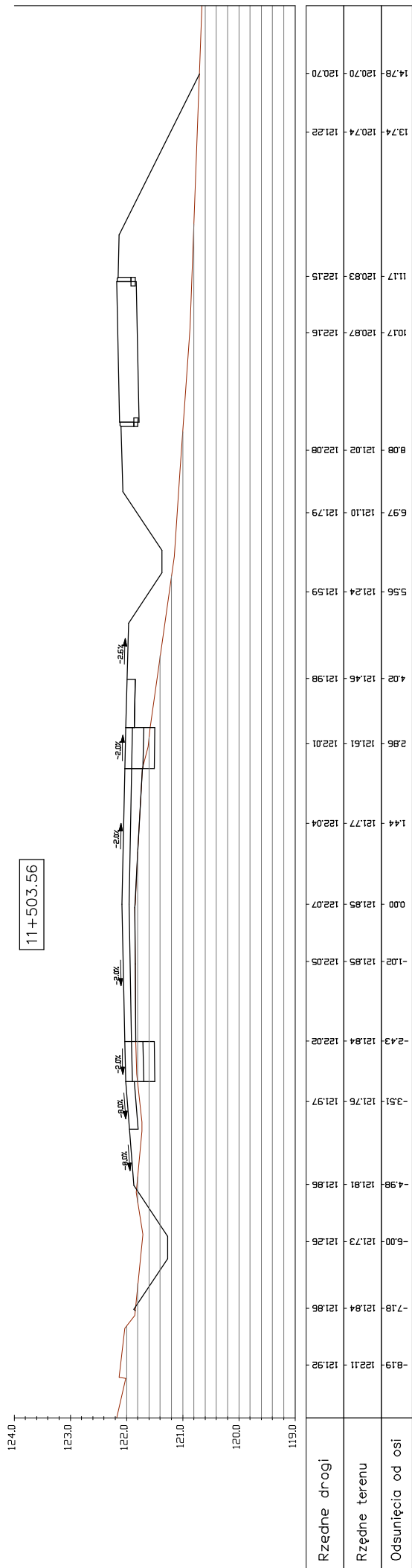
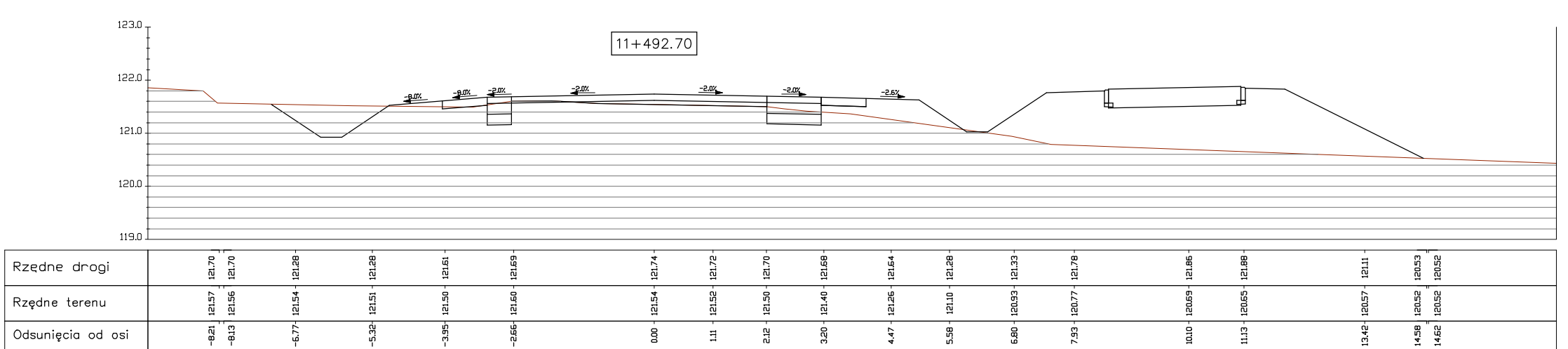
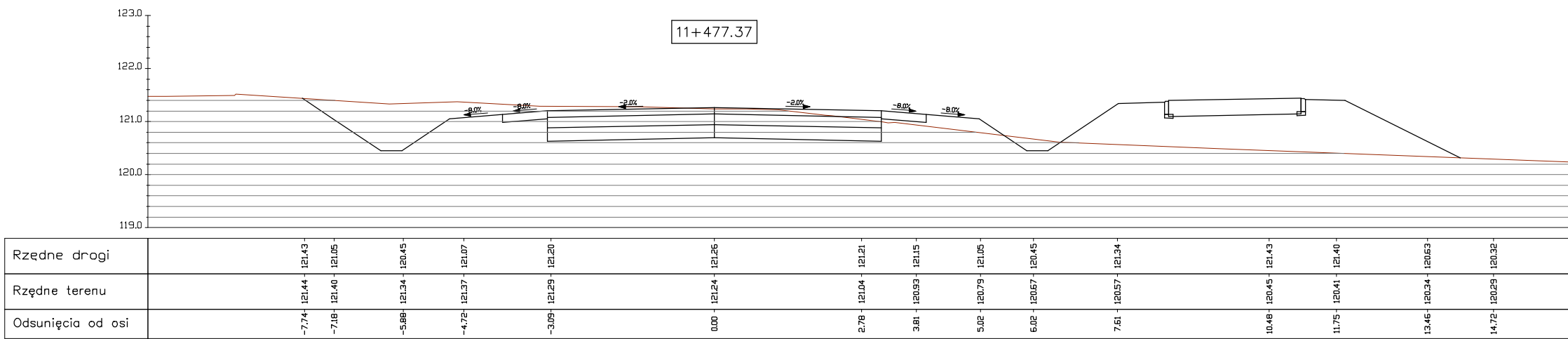
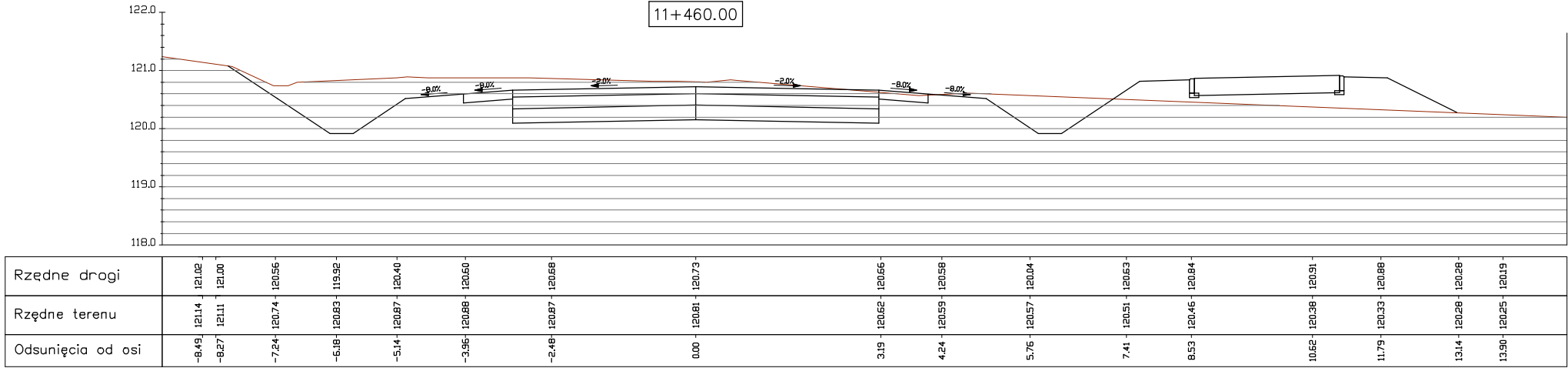
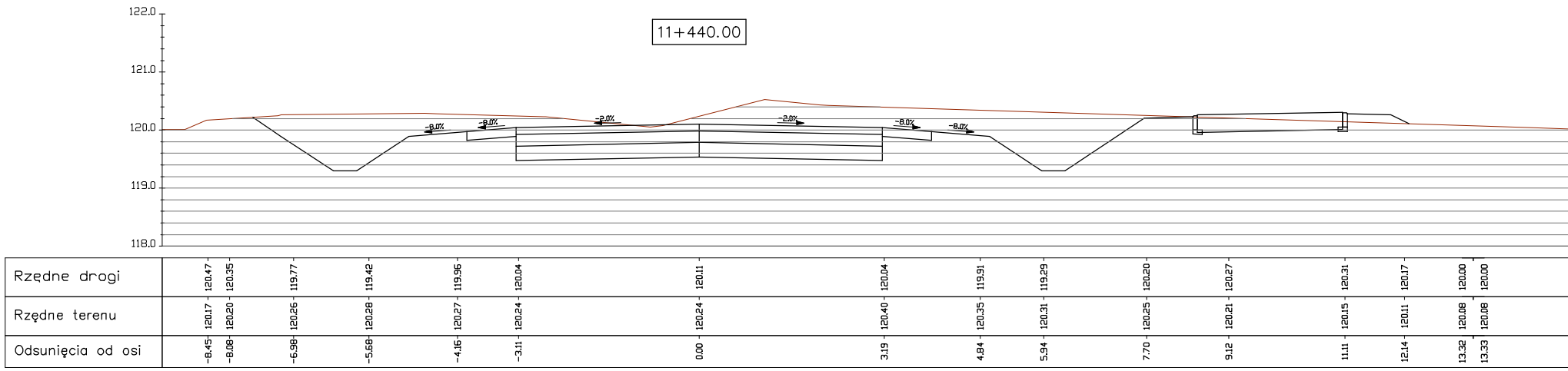
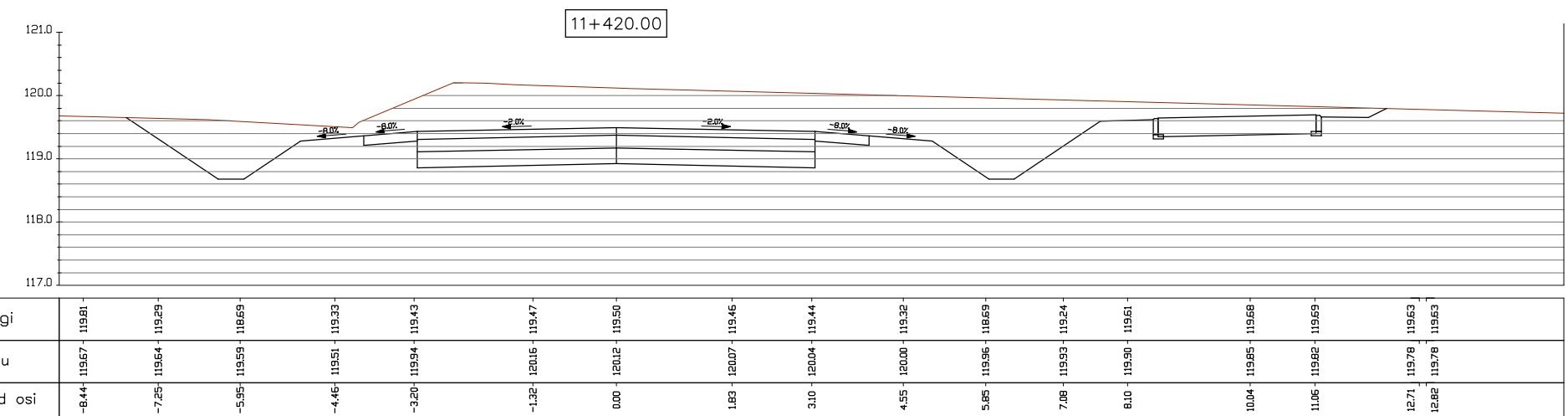
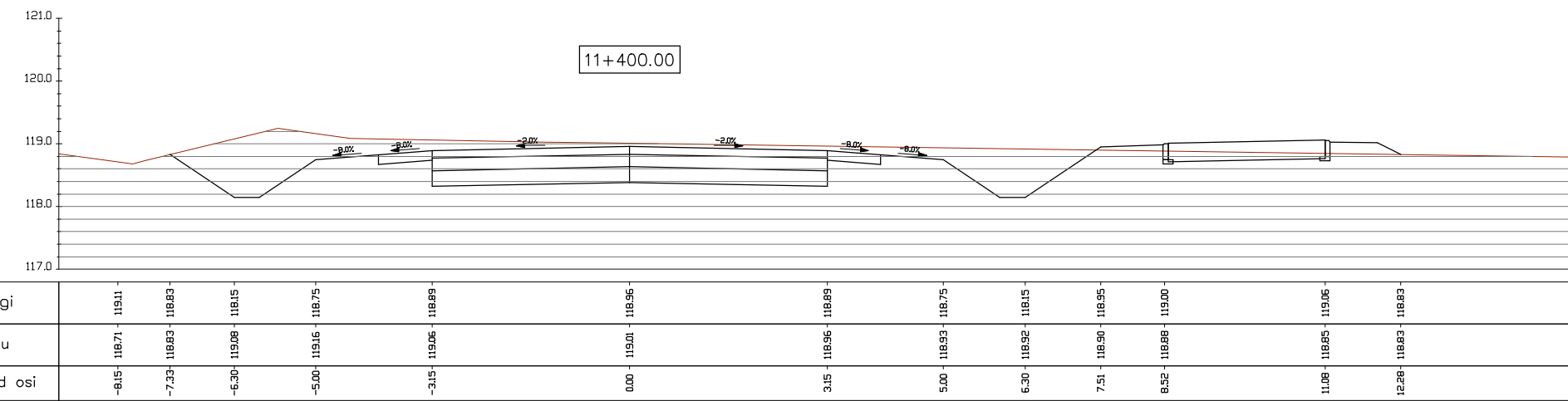
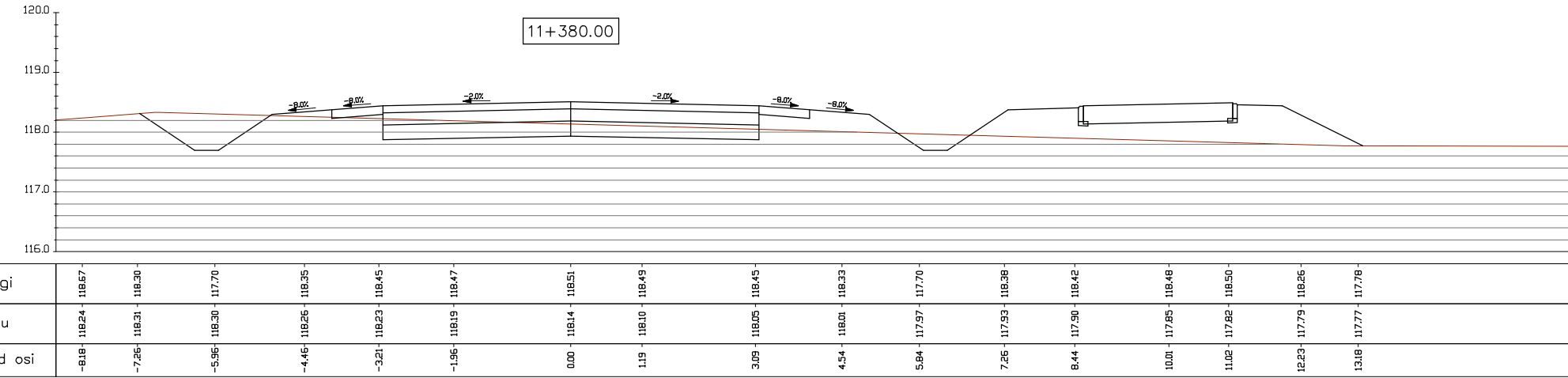
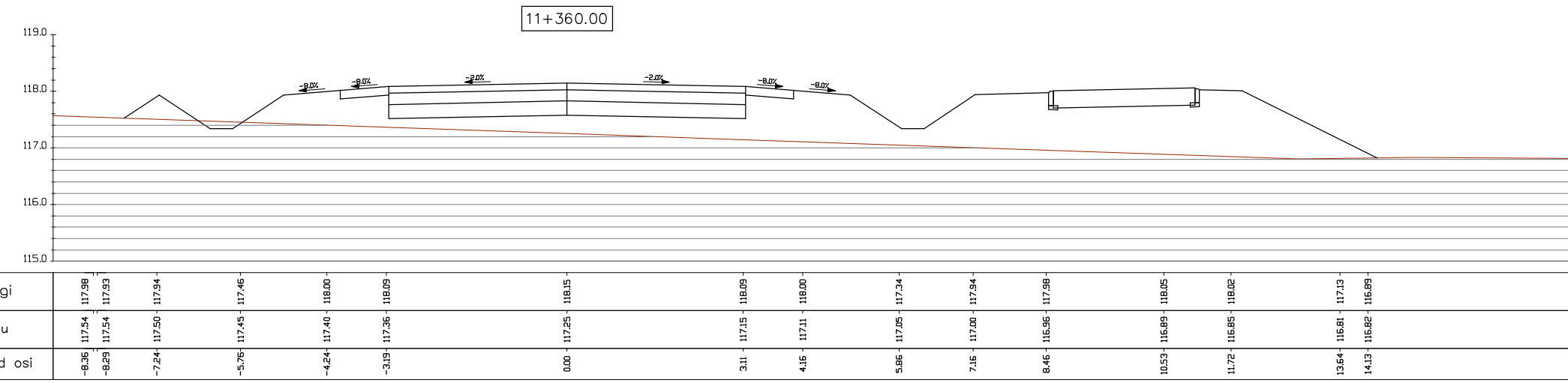
PRZEKROJE POPZECZNE

Nowy Dwór - Witunia (Rondo)

Rys. 5.6



Inwestor:	Zarząd Drogowy w Sepólnie Krajeńskim ul. Koronowska 5, 89-Sepólno Krajeńskim	Nr rys.:	5.6
Objekt:	Rozbudowa DP nr 1129 C relacji Sepólno Krajeńskie - Nowy Dwór - Węscbark na odcinku o dł. 3,291 km zlokalizowanym pomiędzy km 9+740 a km 13+031 jej przebiegu	Data:	marzec 2022
Skala:	1:100	Temat:	PRZEKROJE POPZECZNE - DP1129C_NowyDwór-Rondo
Projektant:	mgr inż. Dariusz Kędziora uprawnienia budowlane nr KUP/0122/P000/10 do projektowania bez ograniczeń w specjalności drogowej w zakresie dróg		
Sprawdzający:	mgr inż. Lota Ziomek uprawnienia budowlane do projektowania bez ograniczeń w specjalności inżynierskiej: drogowej nr ew. KUP/0115/P000/14		



PRZEKROJE
POPZECZNE

Nowy Dwór - Witunia (Rondo)

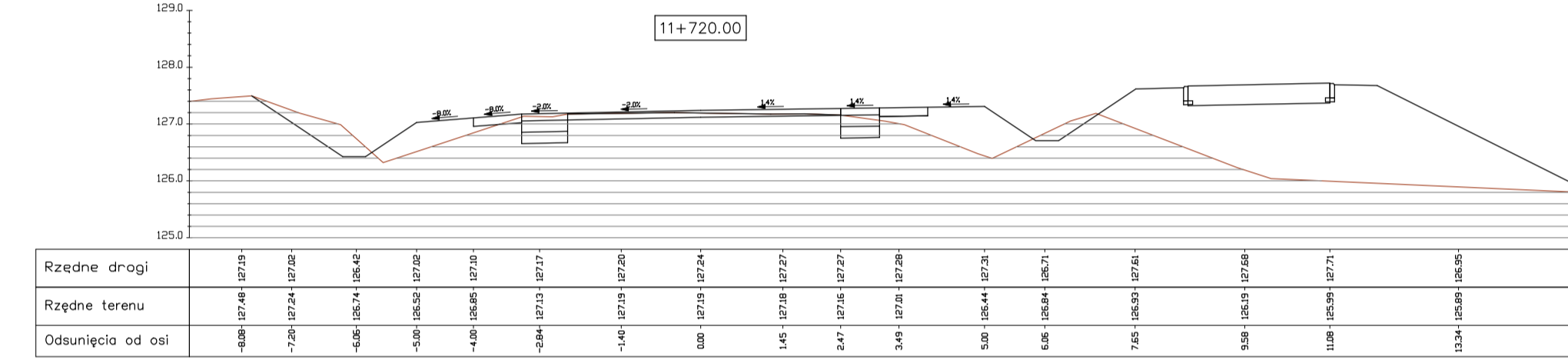
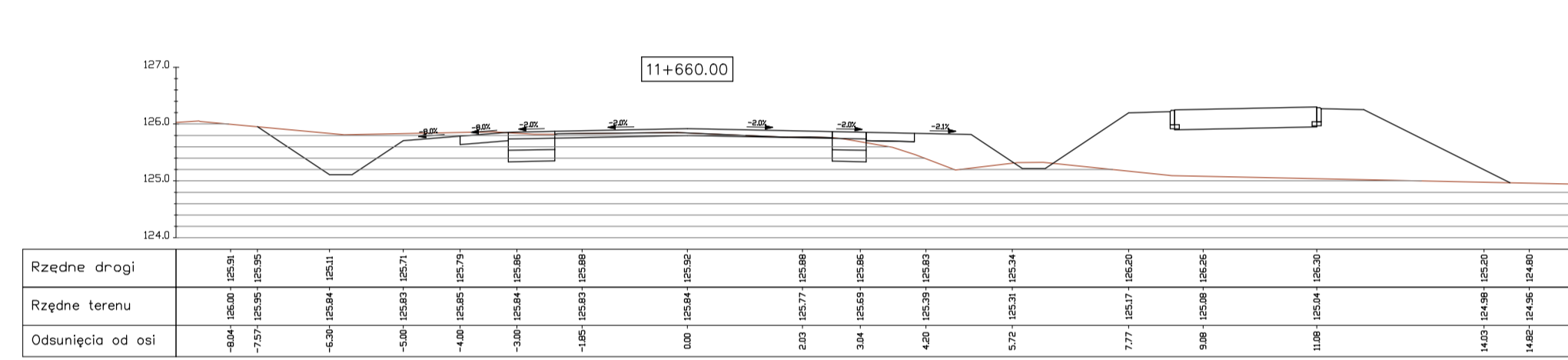
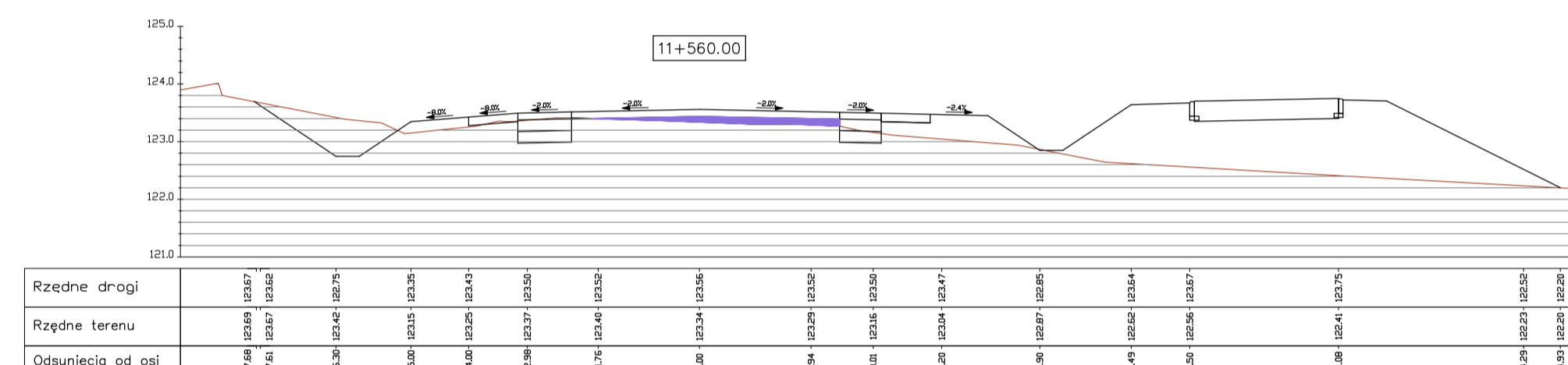
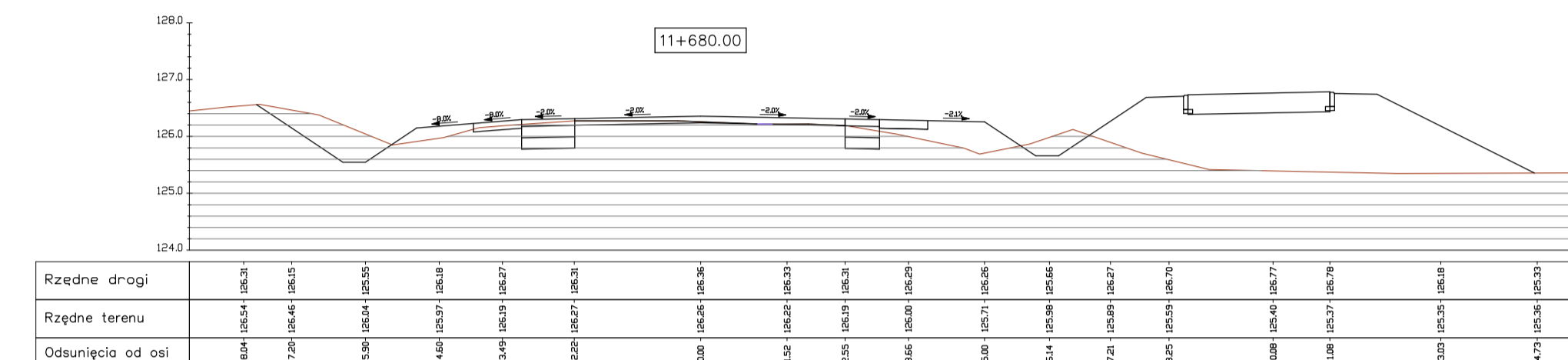
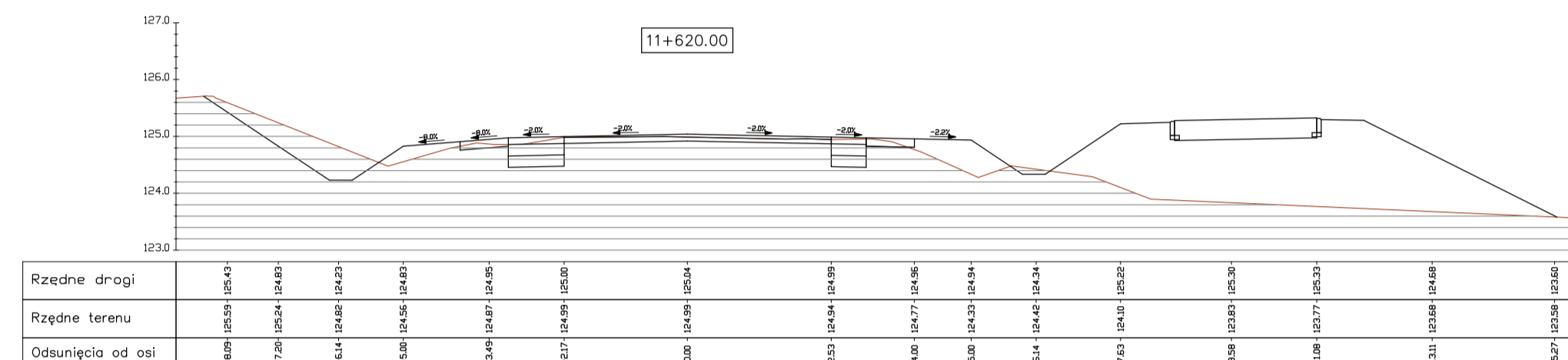
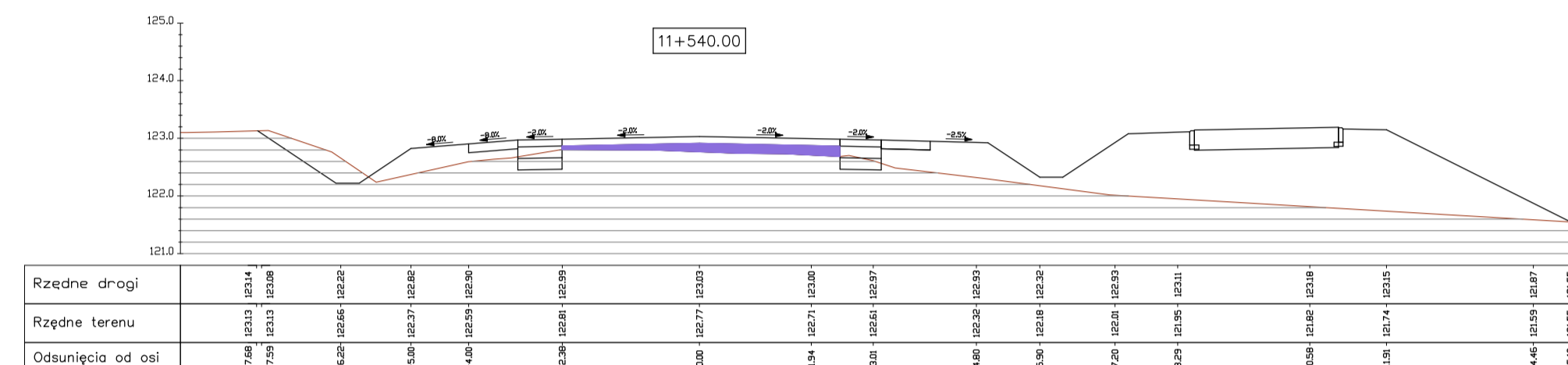
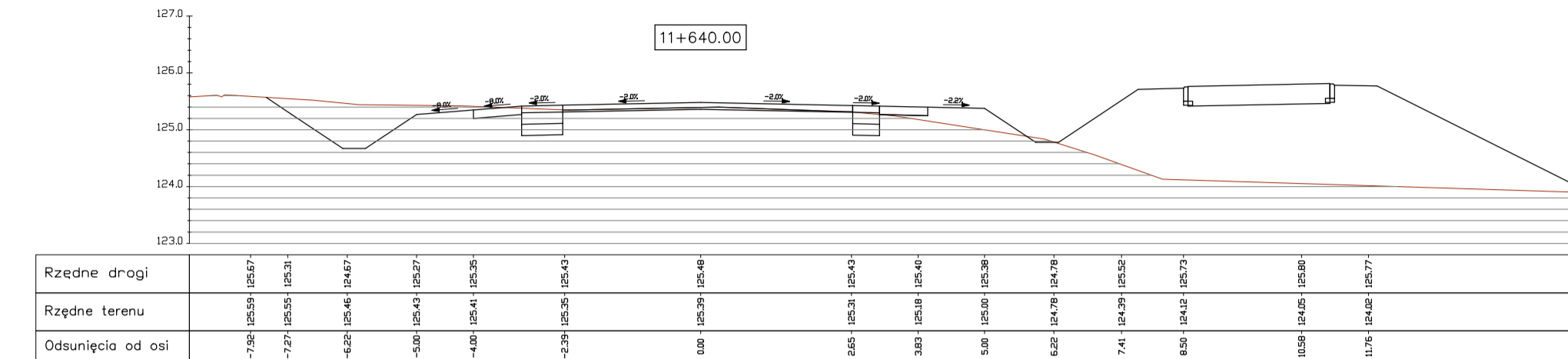
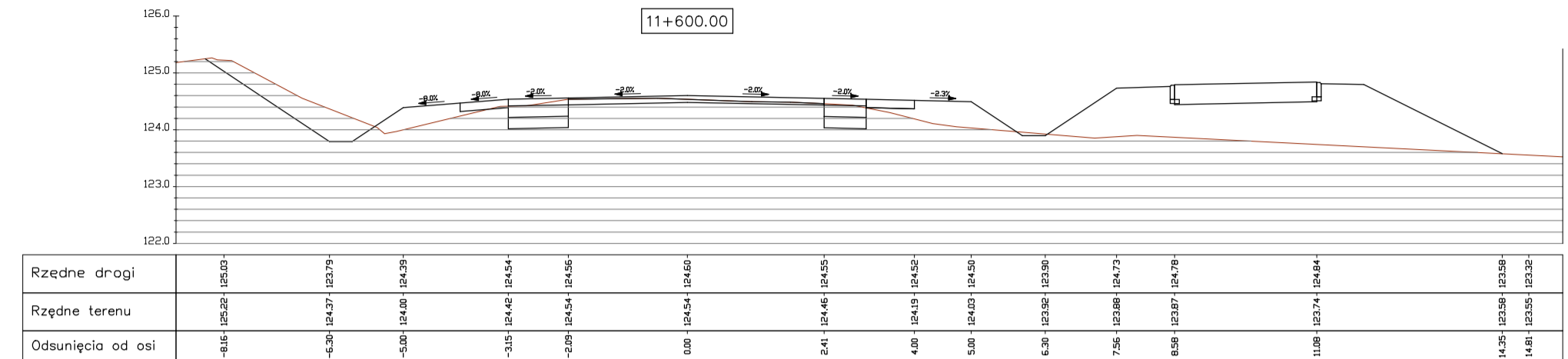
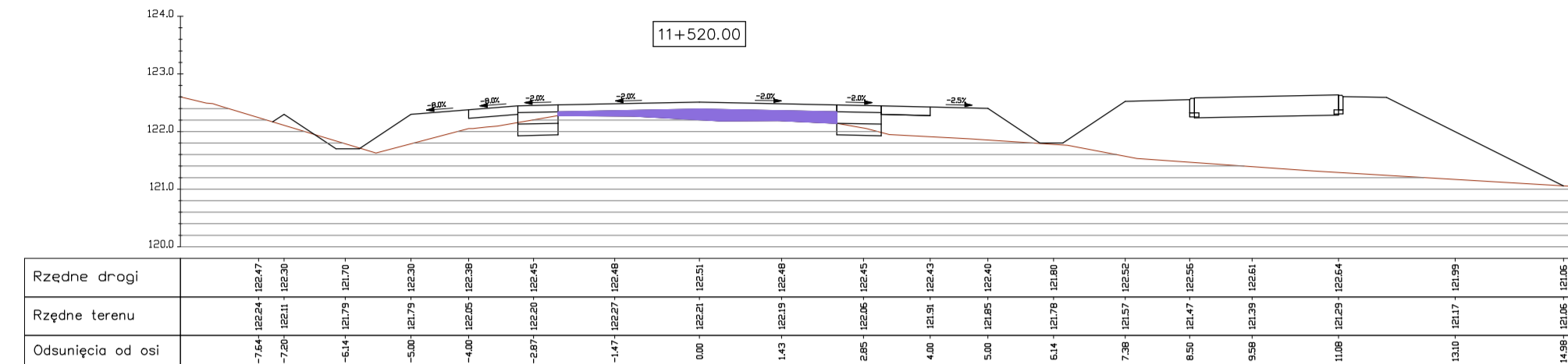
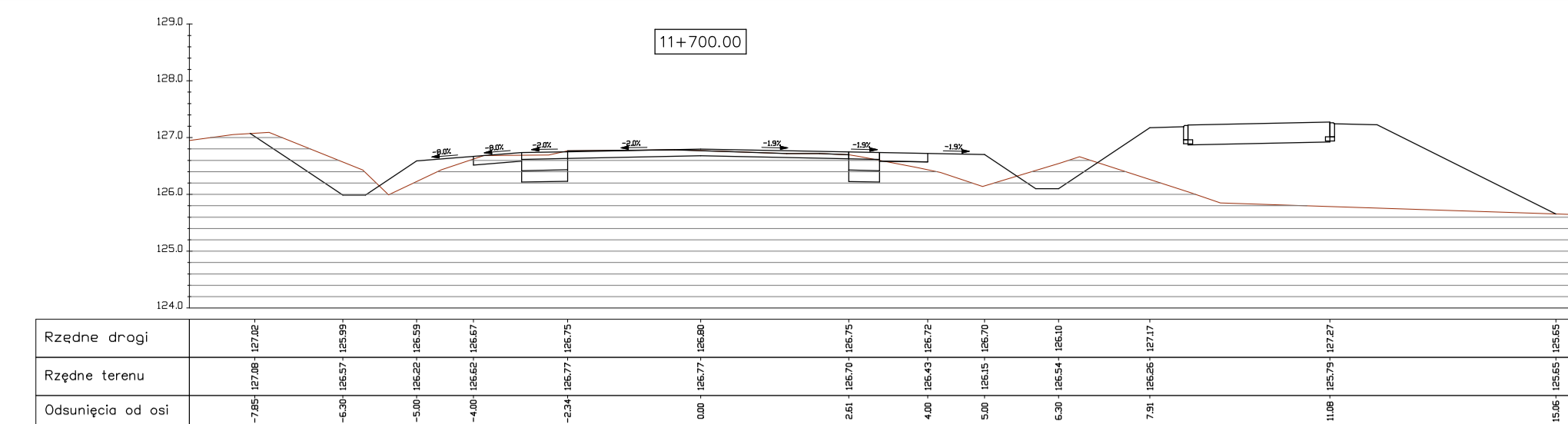
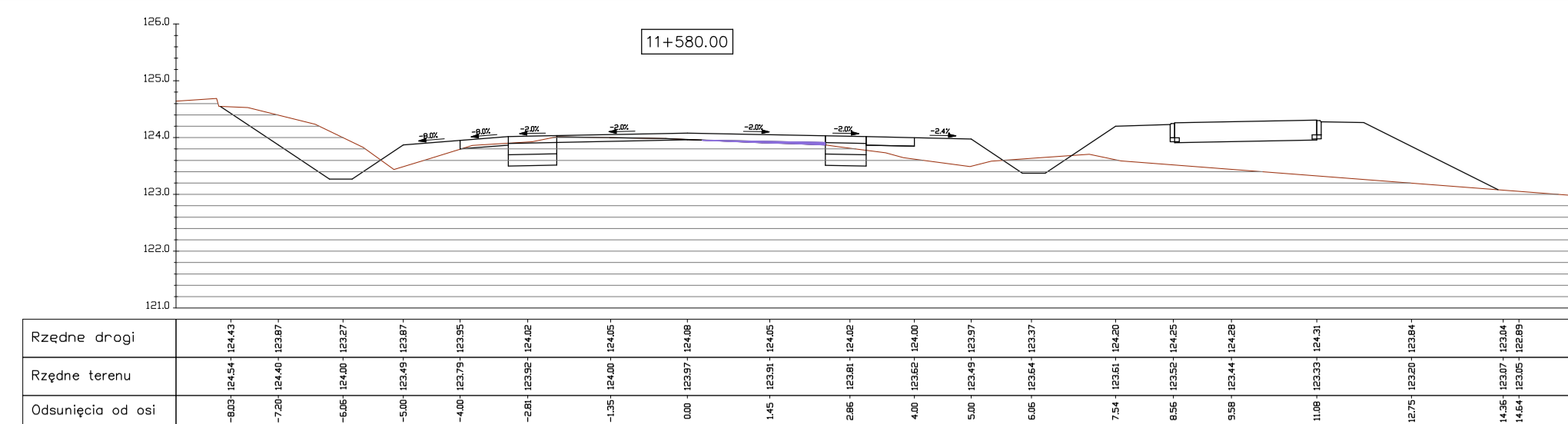
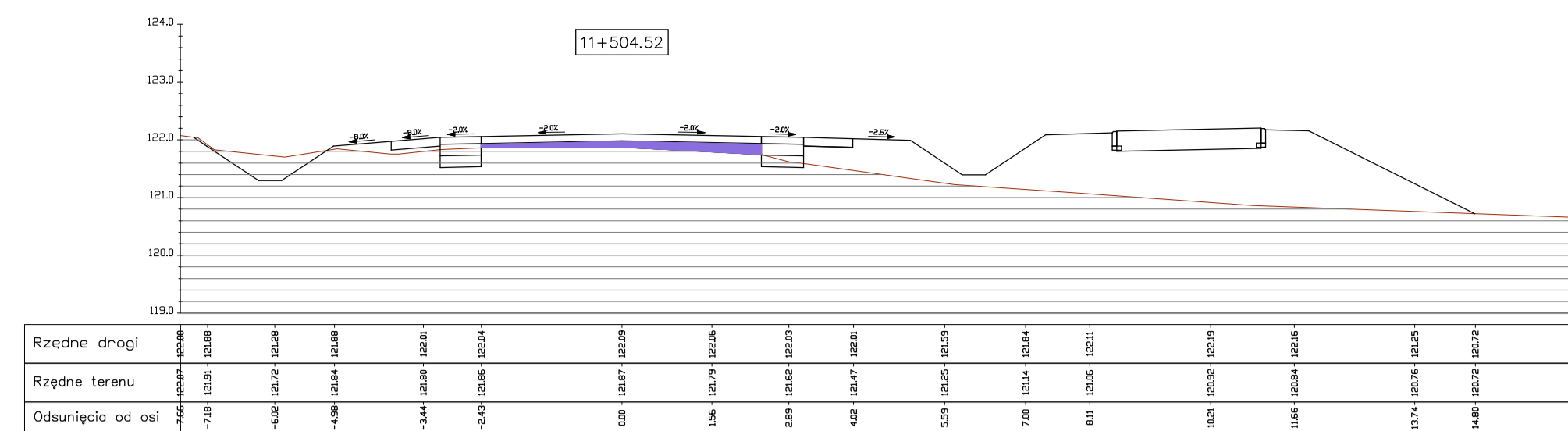
Rys. 5.8

Inwestor:	Zarząd Drógowy w Świdnicy Krajaskim ul. Koronowska 5, 89-Świdnica Krajaskim	Nr rys.:	5.8
Objekt:	Ro budowa DP nr 1129 C relacji Świdnica Krajaskie - Nowy Dwór - Węgorb na odcinku o dł. 3,291 km zlokalizowanym pomiędzy km 94+740 a km 15+031 jej przebiegu	Data:	marzec 2022
Skala:	1:100	Stadium:	proj. budowlany
Projektant:	mgr inż. Dariusz Kędzióra uprawnienie budowlane nr KUB/0102/P000/10 do projektowania bez ograniczeń w specjalności inżynierskiej w zakresie dróg	Branża:	drogi
Sprawdzający:	mgr inż. Łukasz Ziomek uprawnienie budowlane do projektowania bez ograniczeń w specjalności inżynierskiej drogowej nr ex. KUP/0115/P000/14		

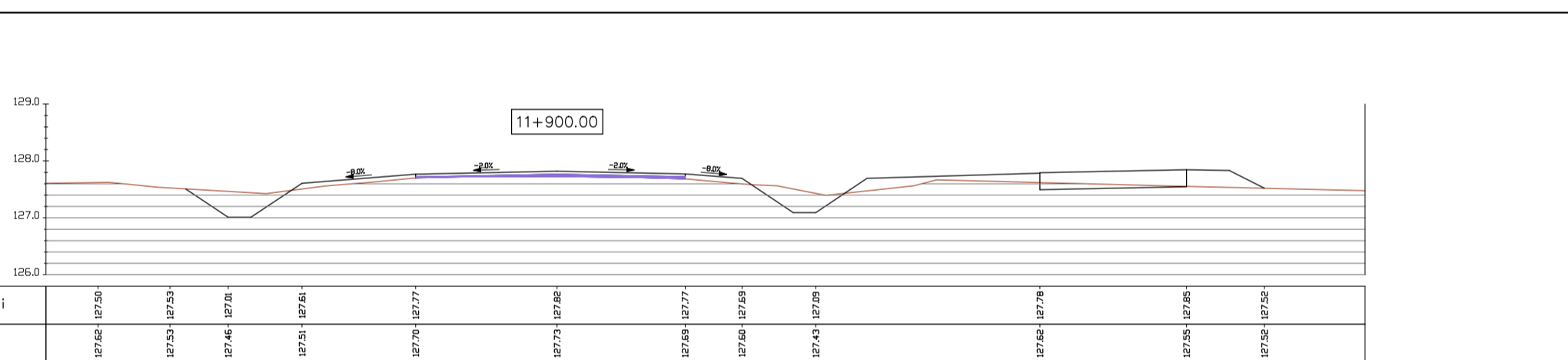
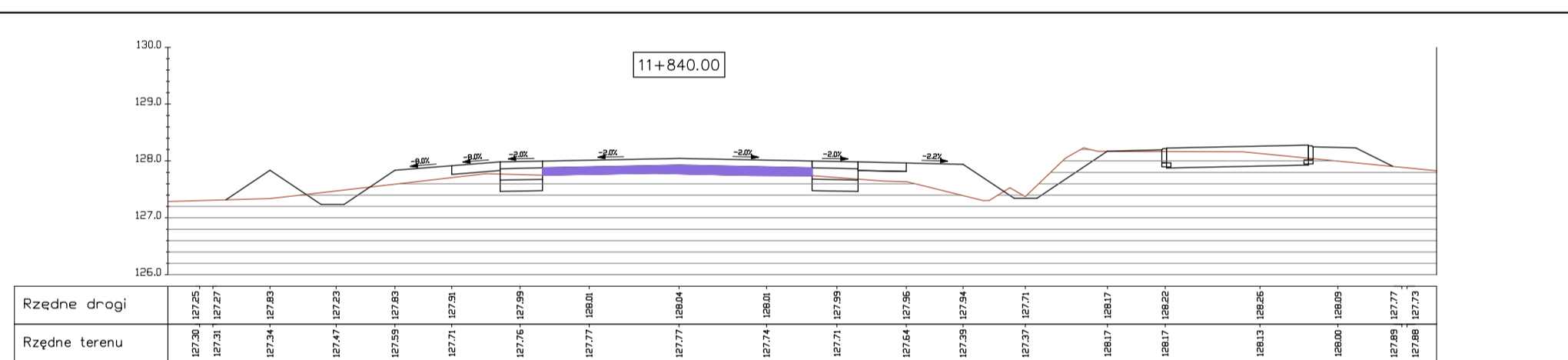
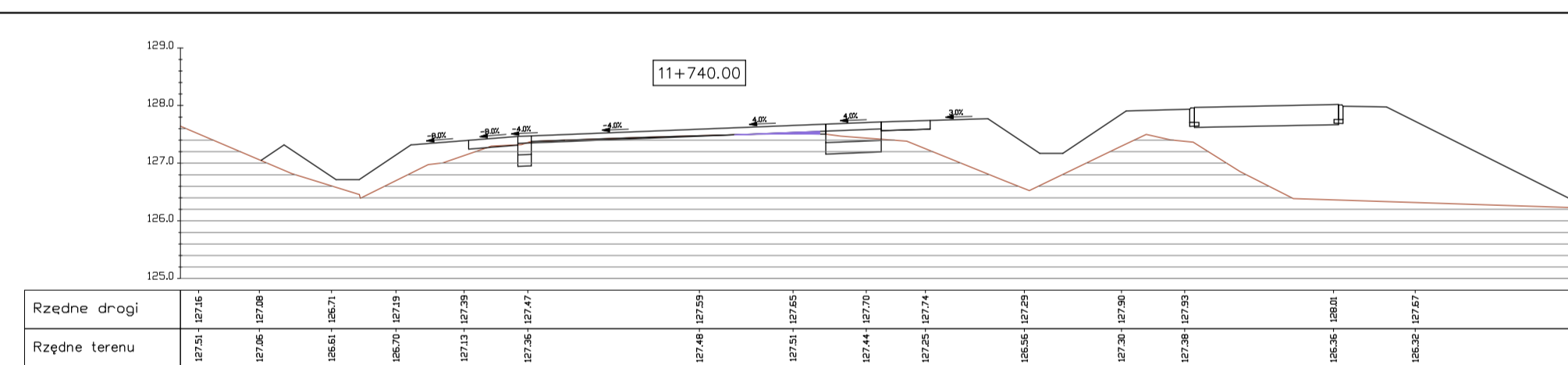
PRZKROJE
POPZECZNE

Nowy Dwór - Witunia (Rondo)

Rys. 5.9



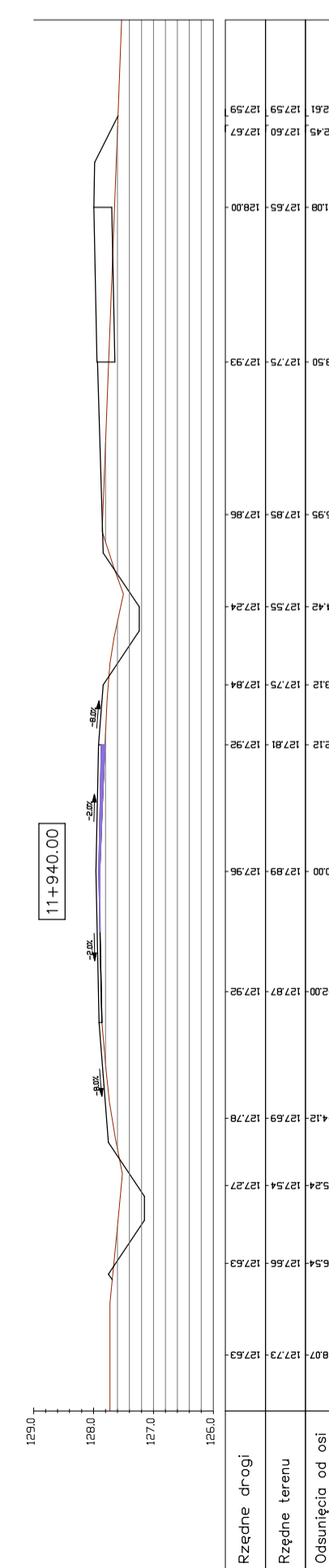
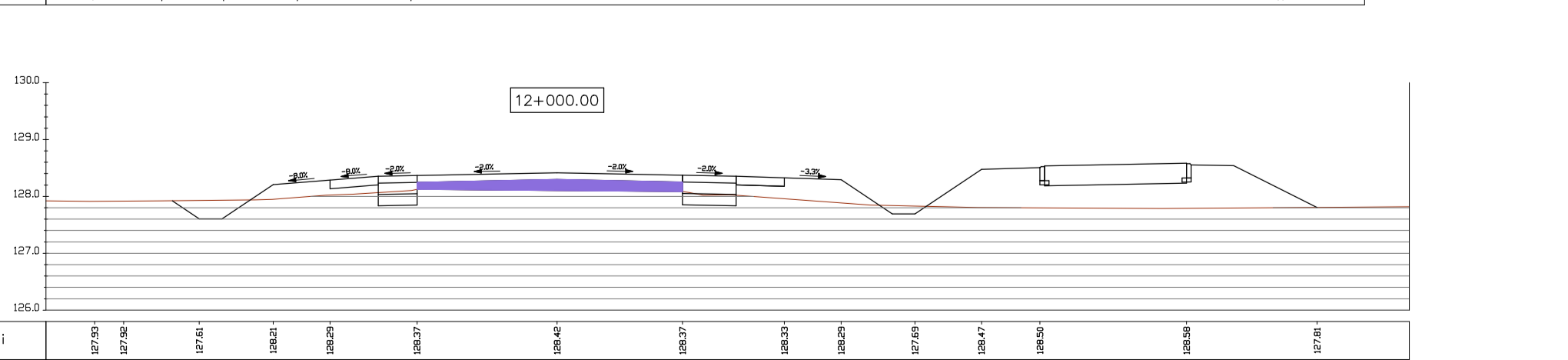
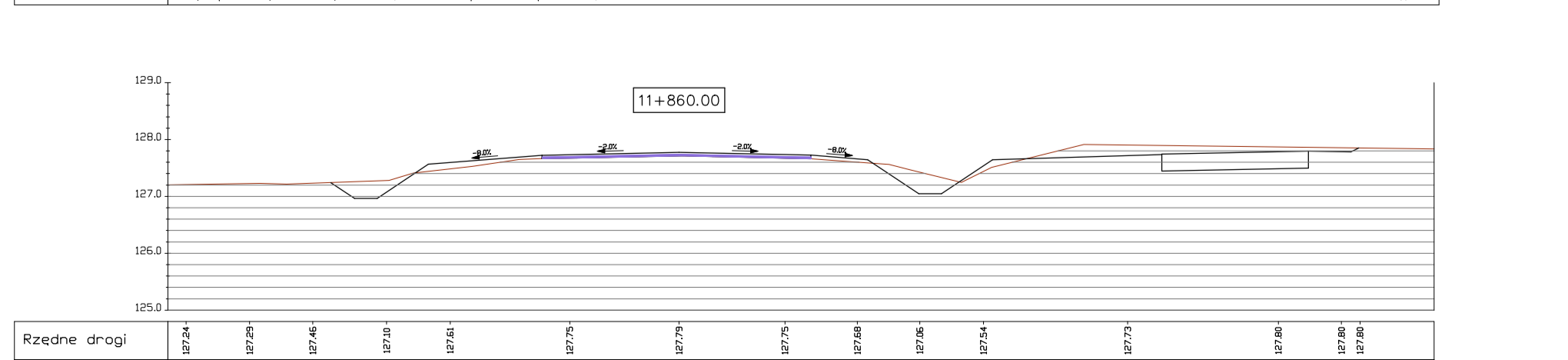
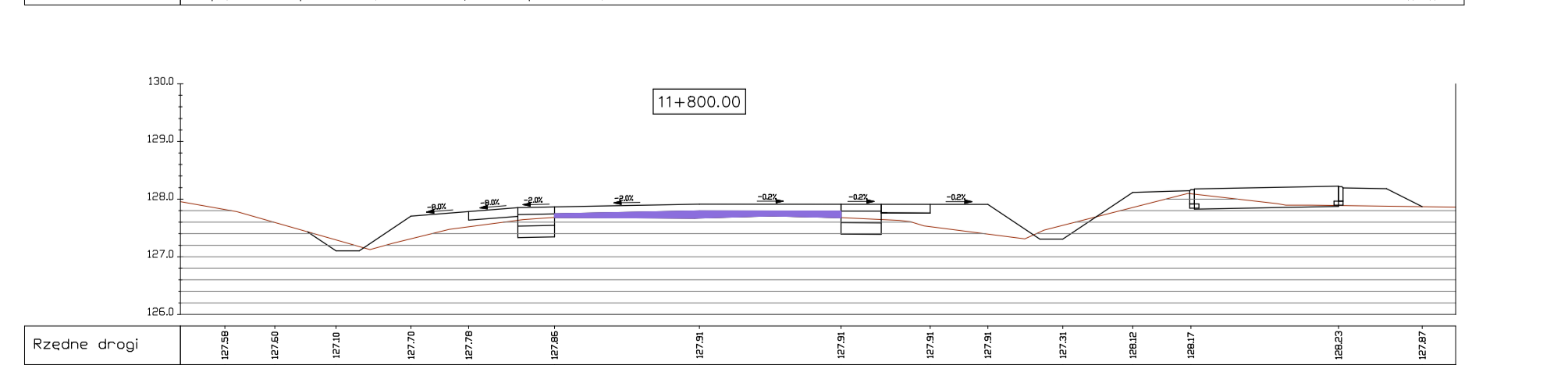
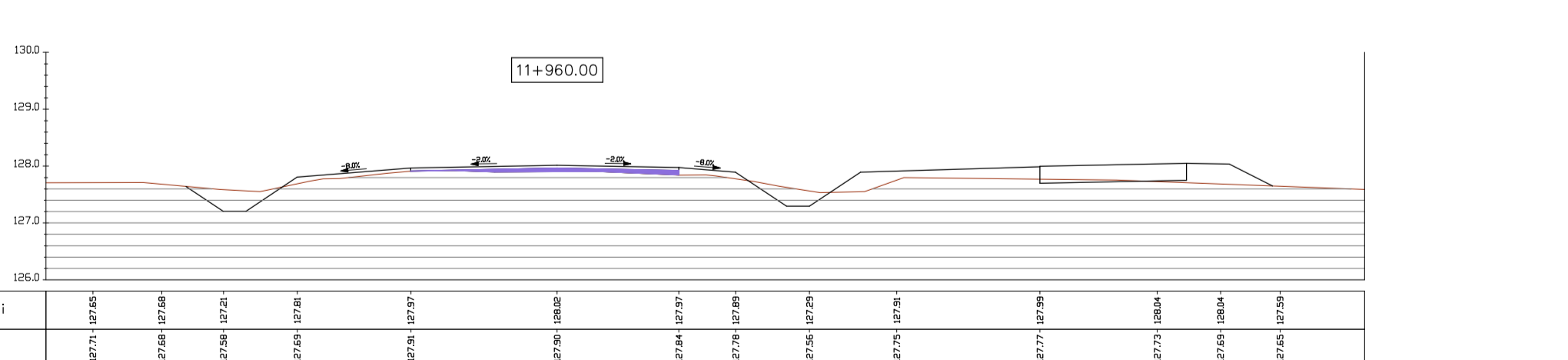
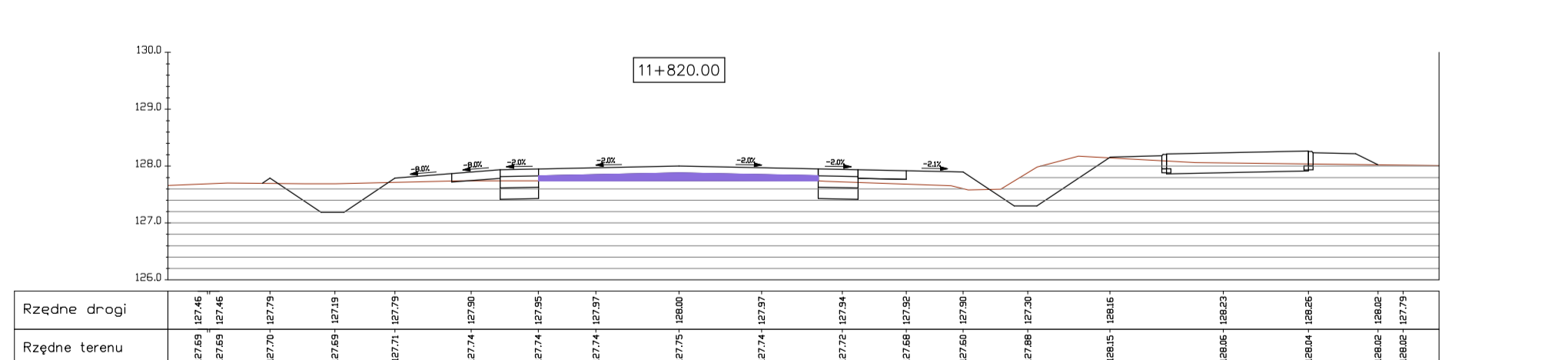
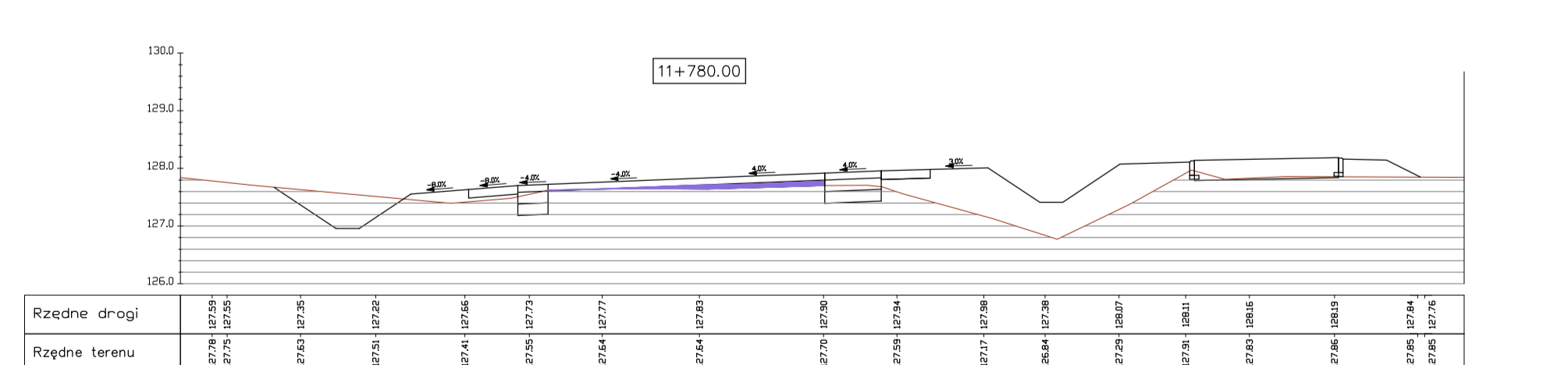
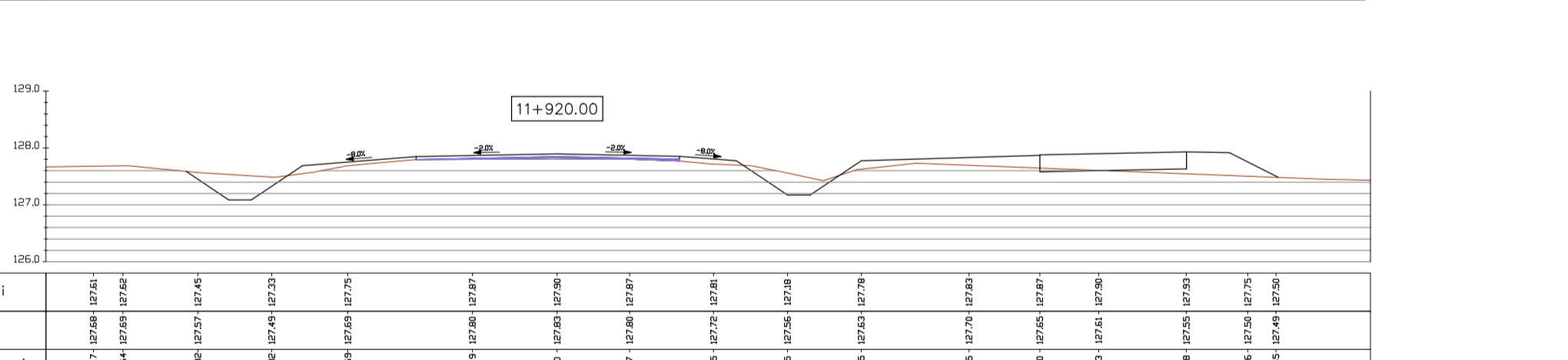
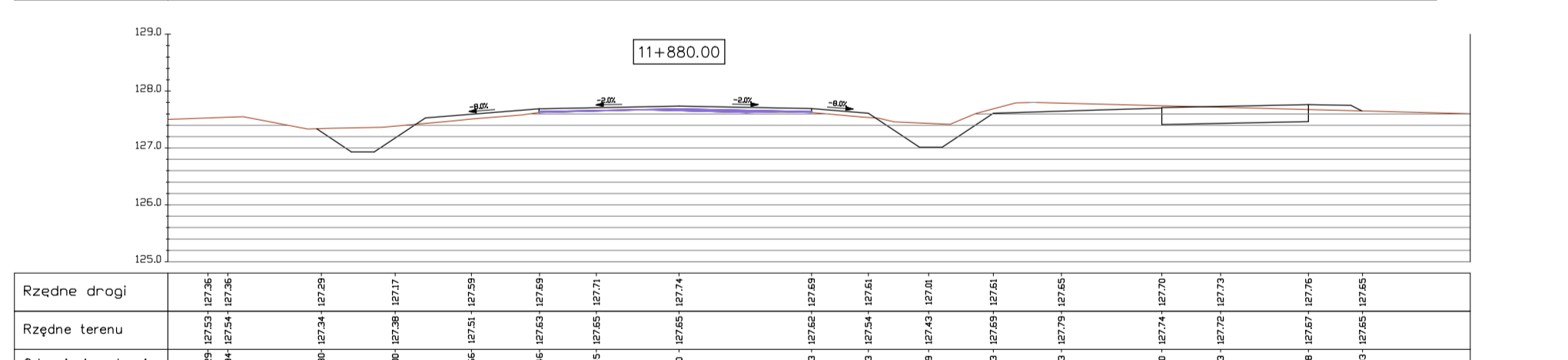
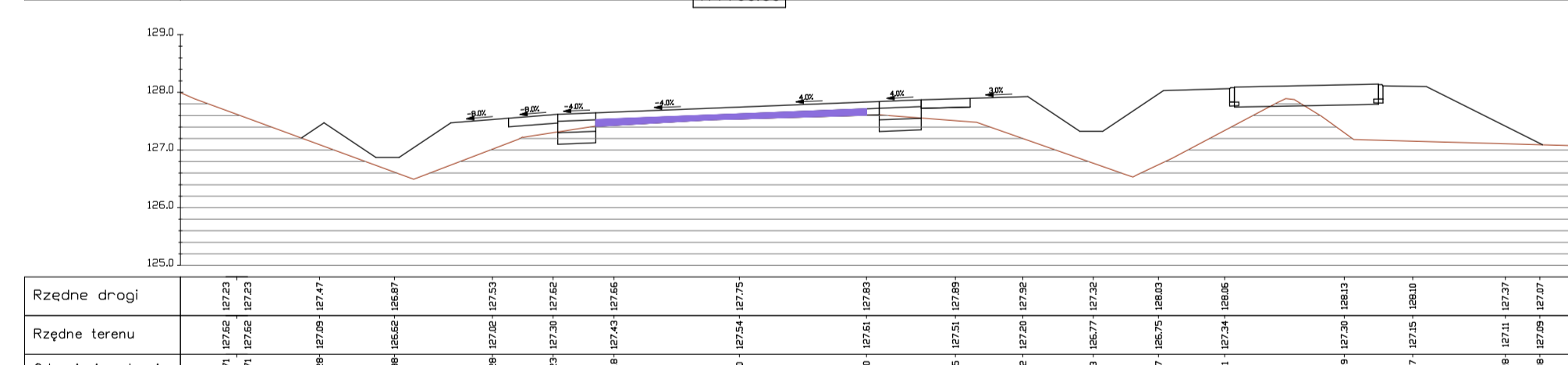
Investor: Zarząd Dróg woj. Śląskie Krajstwin ul. Katowicki 5, 55-060 Krajstwin
 Nr rys.: 5.9
 Data: marzec 2022
 Skala: 1:100
 Temat: PRZKROJE POPZECZNE - DPL11ESC_NowyDwór-Rondo
 Projektant: mgr inż. Dariusz Kędziorski
 Spracownik: mgr inż. Łukasz Zając



PRZKROJE
POPZECZNE

Nowy Dwór - Witunia (Rondo)

Rys. 5.10

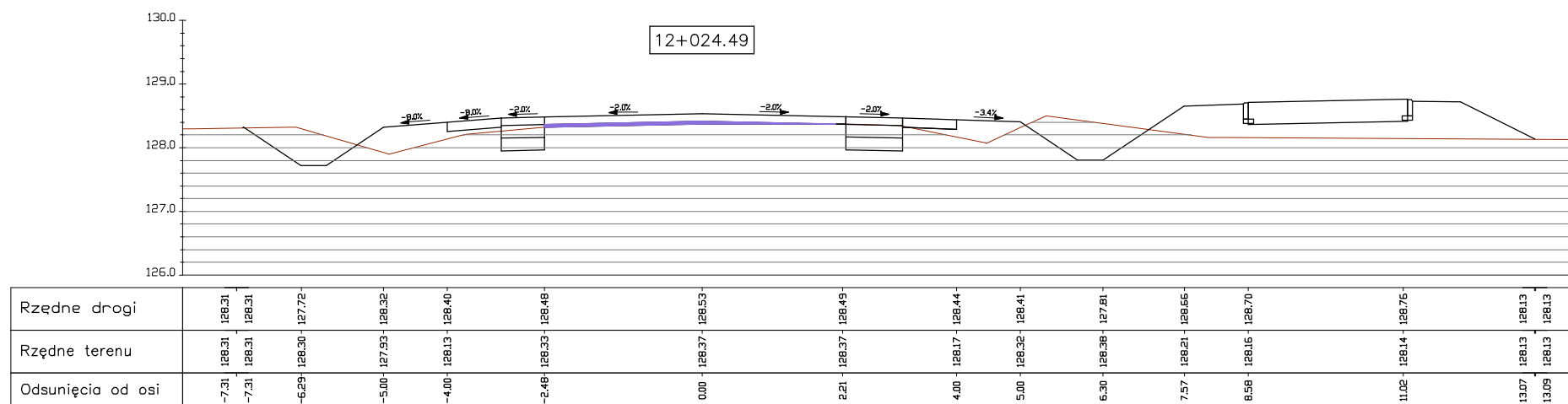
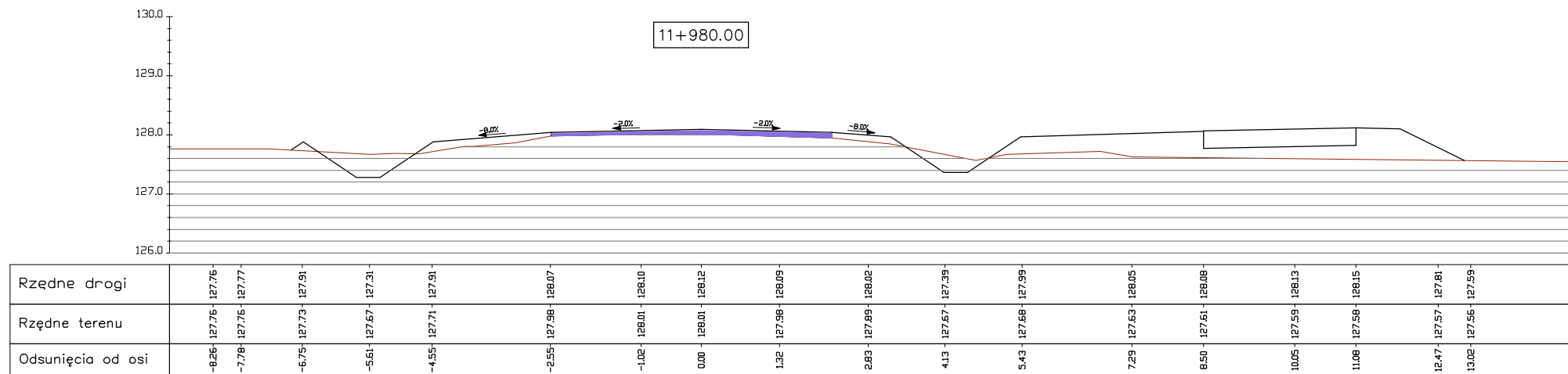


Investor: Zarząd Dróg woj. Śląskie Krajstwin ul. Katowicki 5, 55-060 Krajstwin
 Nr rys.: 5.10
 Data: marzec 2022
 Skala: 1:100
 Temat: PRZKROJE POPZECZNE - DPL11ESC_NowyDwór-Rondo
 Projektant: mgr inż. Dariusz Kędziorski
 Spracownik: mgr inż. Łukasz Zając

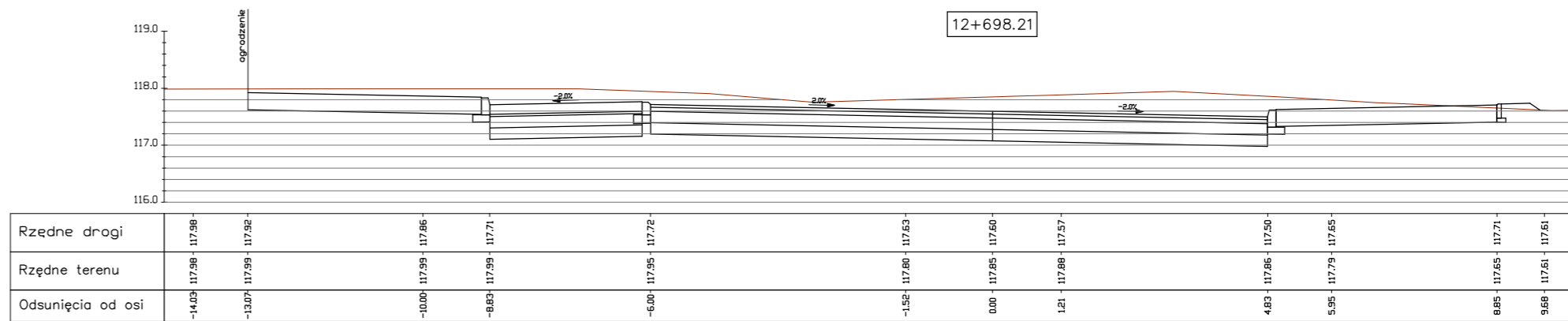
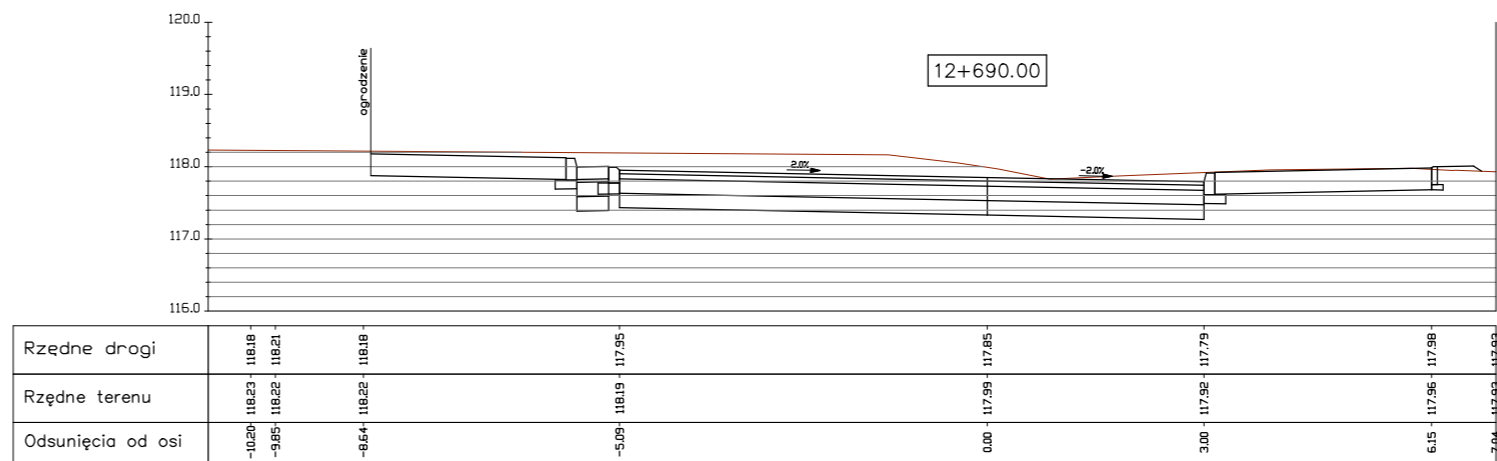
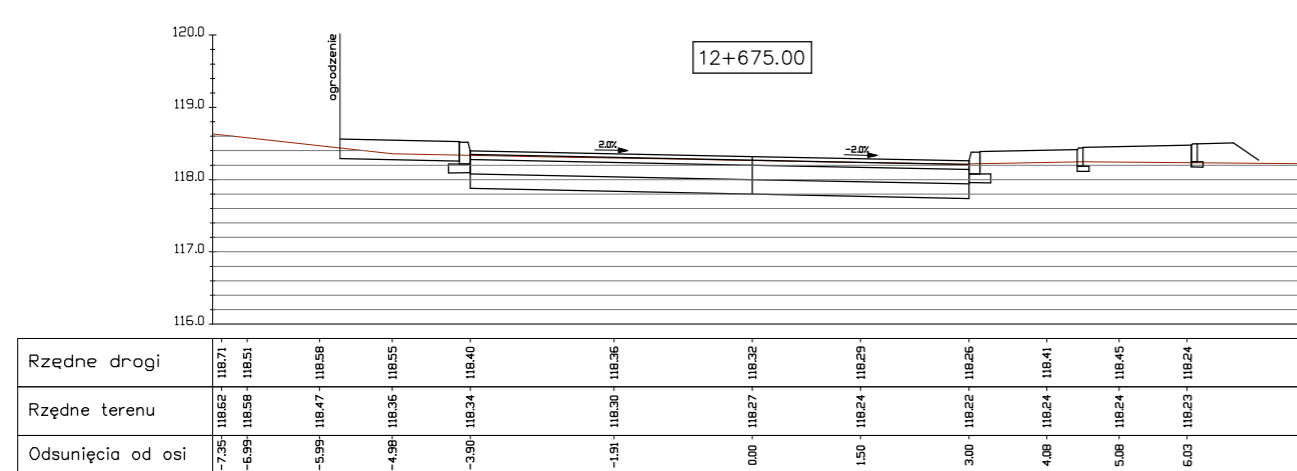
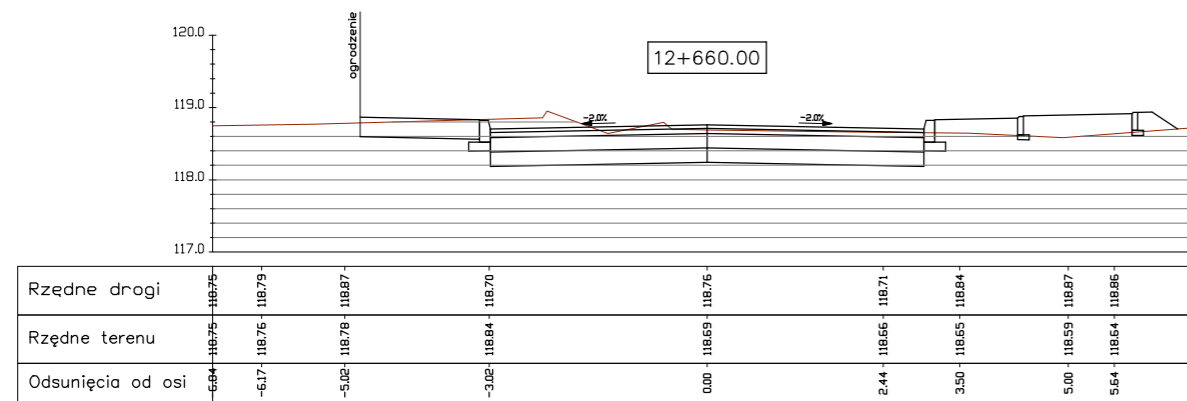
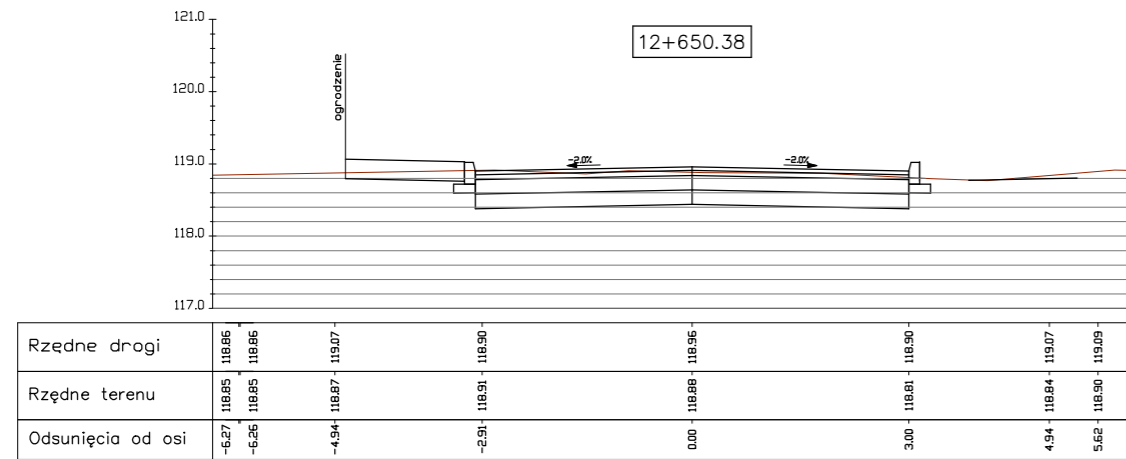
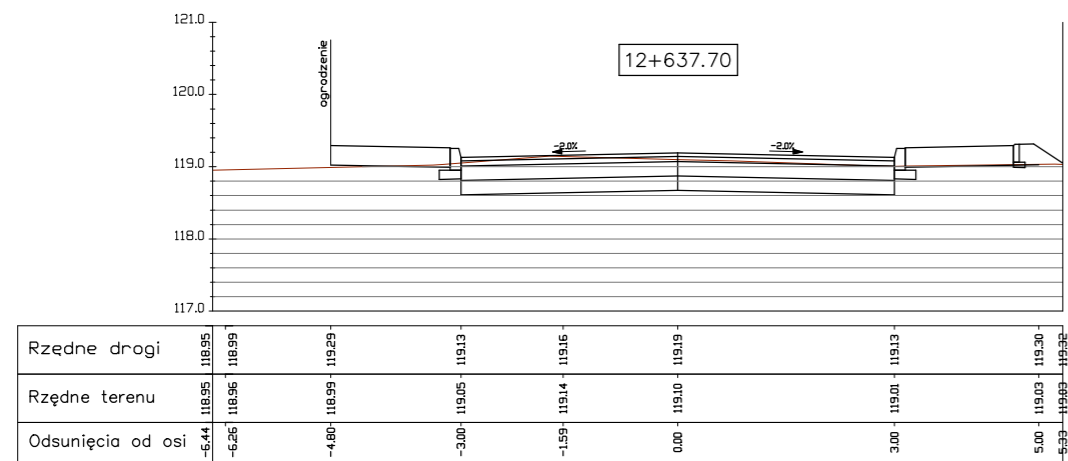
PRZEKROJE POPZECZNE

Nowy Dwór - Witunia (Rondo)

Rys. 5.11



Inwestor:	Zarząd Drogowy w Sepólnie Krajeńskim ul. Koronowska 5, 89-Sepólno Krajeńskim	Nr rys.:	5.11
Objekt:	Rozbudowa DP nr 1129 C relacji Sepólno Krajeńskie - Nowy Dwór - Węcbark na odcinku o dł. 3,291 km zlokalizowanym pomiędzy km 9+740 a km 13+031 jej przebiegu	Data:	marzec 2022
Skala:	1:100	Temat:	PRZEKROJE POPZECZNE - DP1129C_NowyDwór-Rondo
Projektant:	mgr inż. Dariusz Kędziora uprawnienia budowlane nr KUP/0122/P000/10 do projektowania bez ograniczeń w specjalności drogowej w zakresie dróg	Stadium:	proj. budowlany
Sprawdzający:	mgr inż. Lotar Ziomek uprawnienia budowlane do projektowania bez ograniczeń w specjalności inżynierskiej: drogowej nr ew. KUP/0115/P000/14	Branża:	drogi

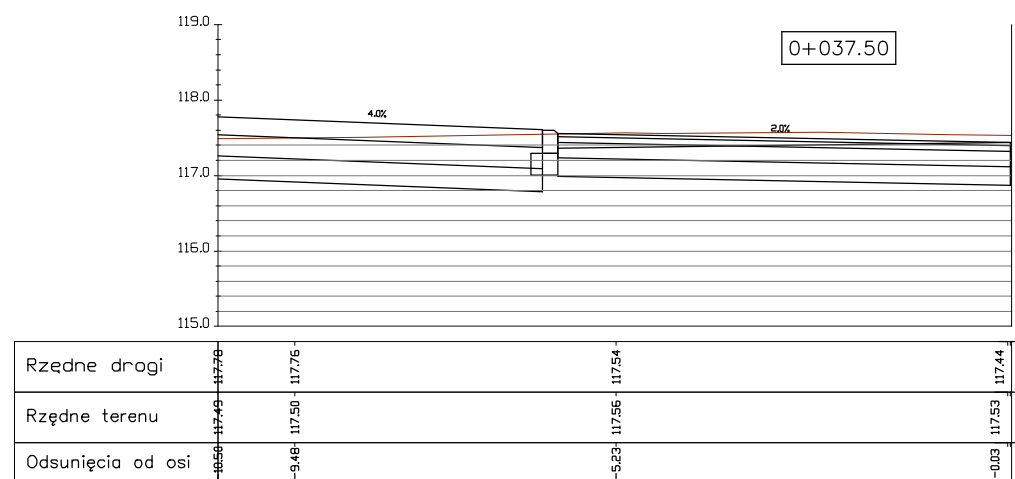
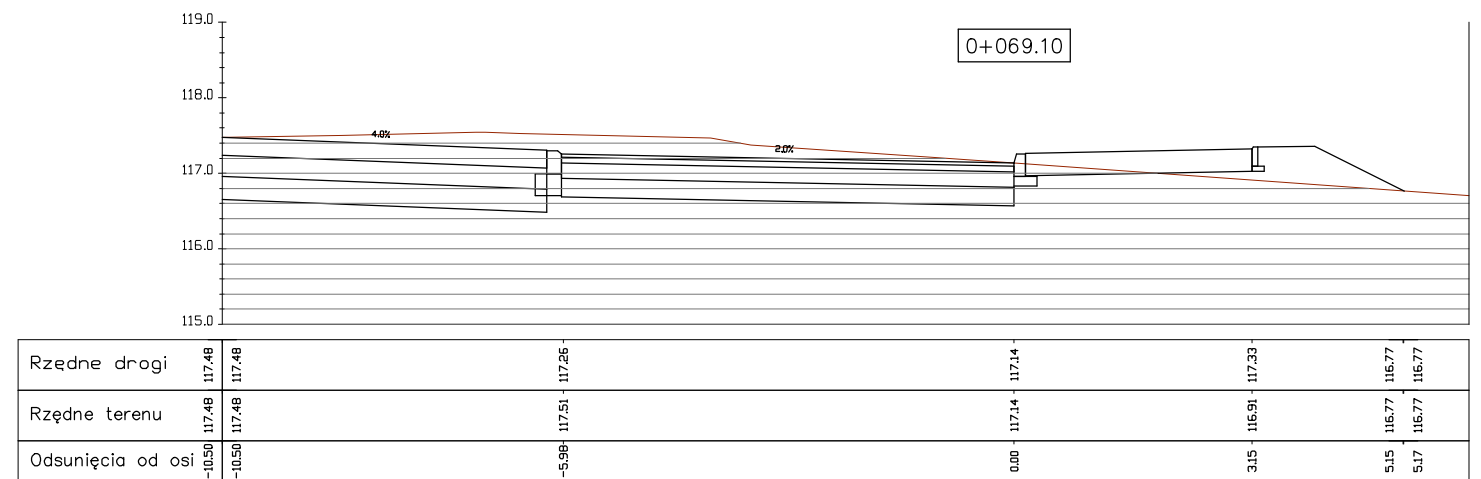
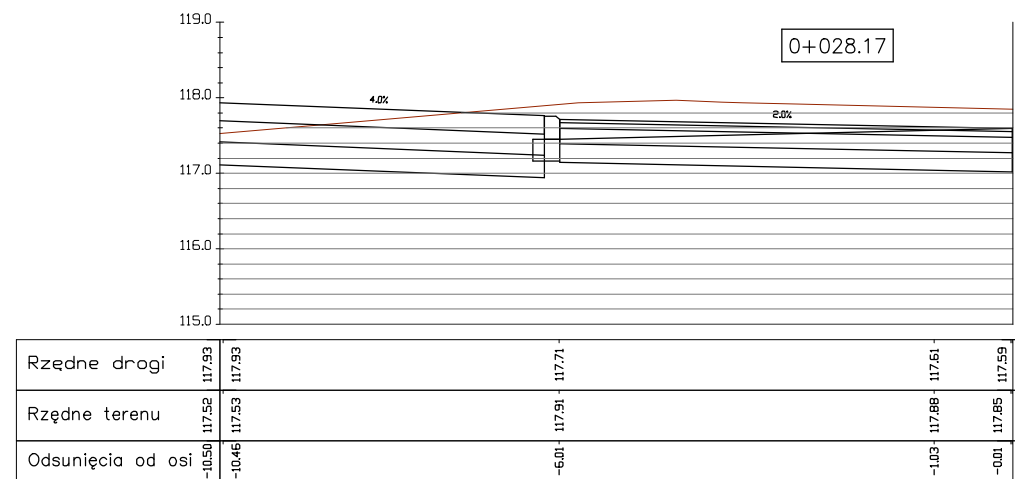
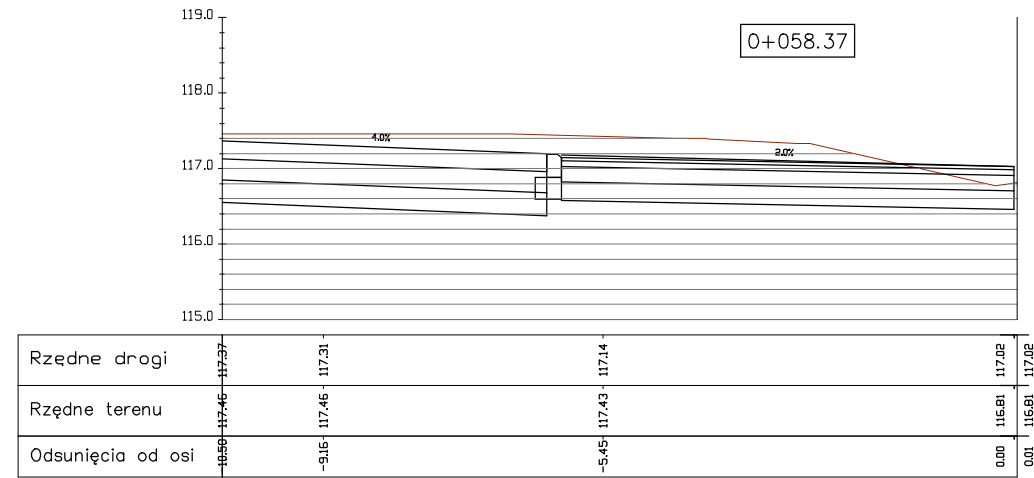
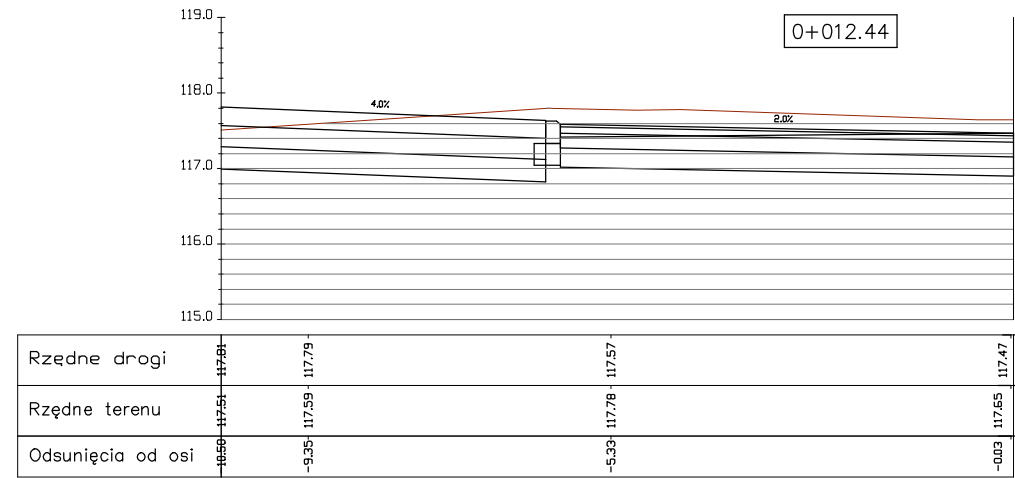
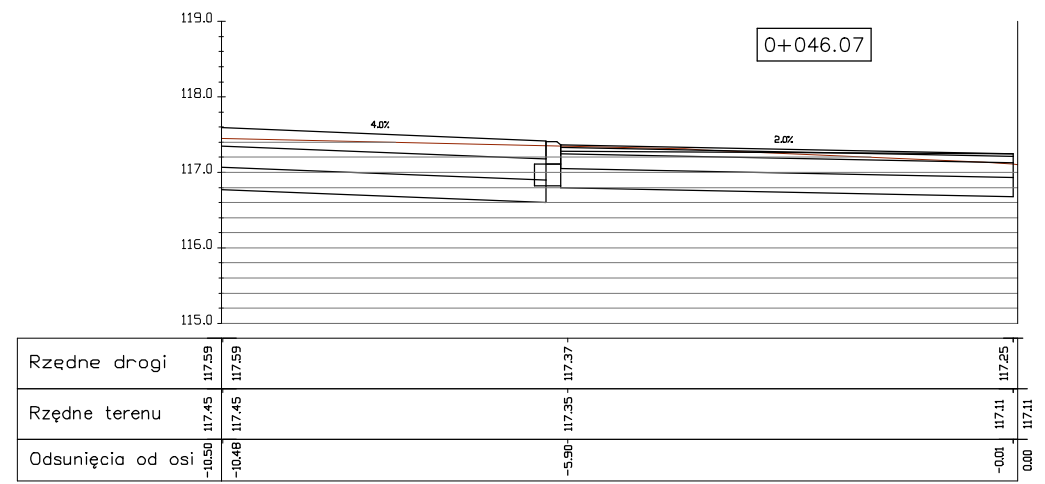
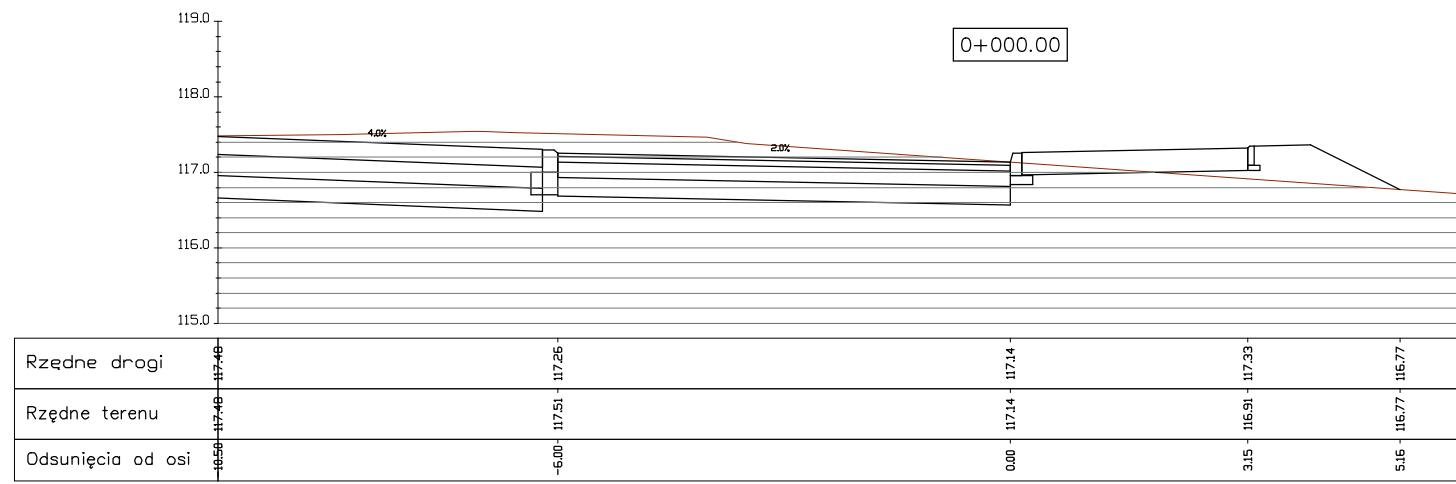


**PRZEKROJE
POPZECZNE**

Nowy Dwór - Witunia (Rondo)

Rys. 5.14

Inwestor:	Zarząd Drógowy w Śępolnie Krajejskim ul. Koronowska 5, 89-Śępolnia Krajejskim	Nr rys:	5.14
Objekt:	Rozbudowa DP nr 1129 C relacji Śępolnia Krajejskie - Nowy Dwór - Węzłank na odcinku o dt. 3,291 km zlokalizowanym pomiędzy km 94+740 a km 134+031 jej przebiegu	Data:	marzec 2022
Skala:	1:100	Temat:	PRZEKROJE POPZECZNE - DP1129C_NowyDwór-Rondo
Projektant:	mgr inż. Dariusz Kędziara uprawnienia budowlane nr KUP/0122/P000/10 do projektowania bez ograniczeń w specjalności drogowej w zakresie dróg	Stadium:	proj. budowlany
Sprawdzający:	mgr inż. Łotar Ziomek uprawnienia budowlane do projektowania bez ograniczeń w specjalności inżynierskiej drogowej nr ew. KUP/0115/P000/14	Branża:	drogi

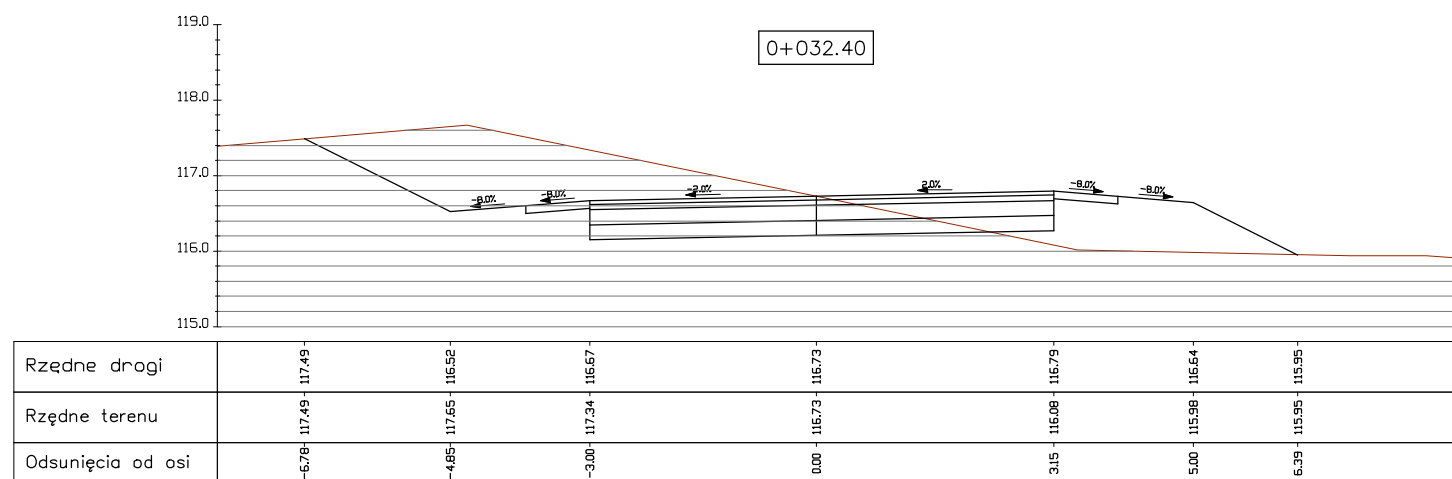
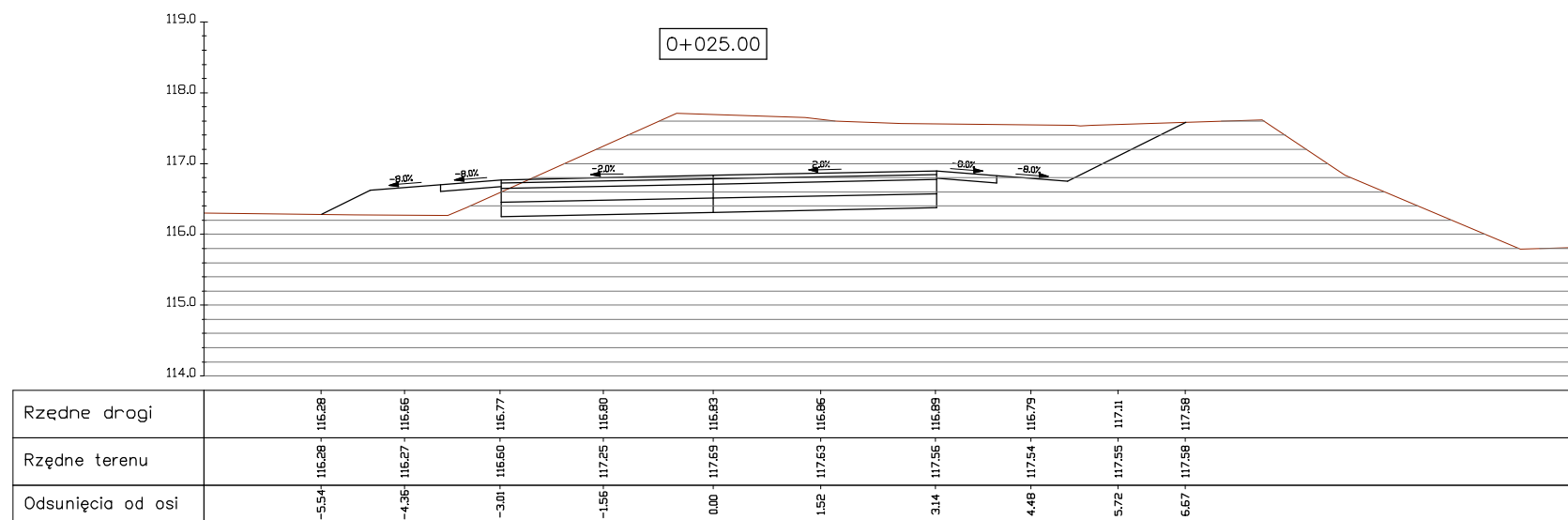
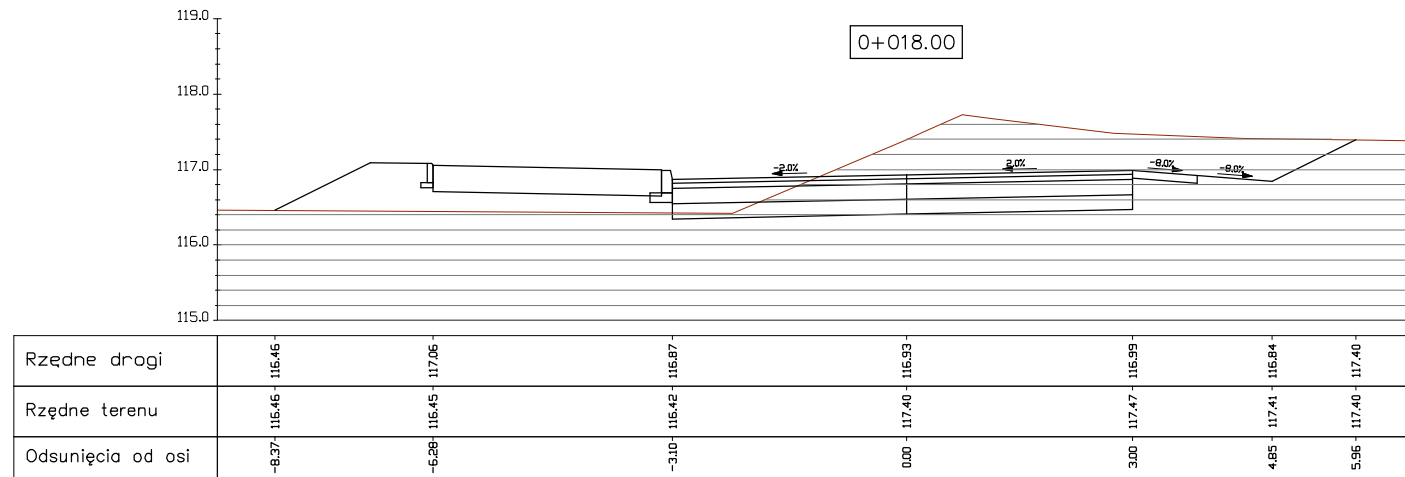
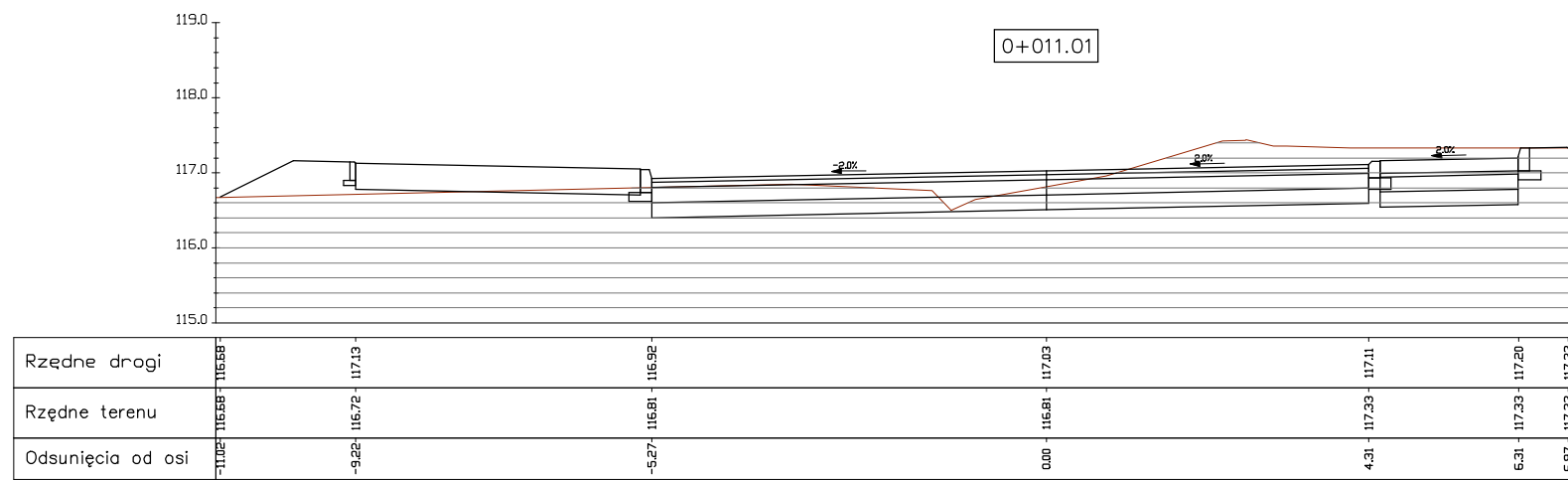


PRZEKROJE
POPZRZECZNE

Rondo

Rys. 5.17

Investor:	Zarząd Drogowy w Sepólnie Krajeńskim ul. Koronowska 5, 89-Sepólno Krajeńskim	Nr rys.:	5.17
Objekt:	Rozbudowa DP nr 1129 C relacji Sepólno Krajeńskie - Nowy Dwór - Wępczork na odcinku o dł. 3,291 km zlokalizowanym pomiędzy km 9+740 a km 13+031 jej przebiegu	Data:	marzec 2022
Skala:	1:100	Temat:	PRZEKROJE POPZRZECZNE - Rondo
Projektant:	mgr inż. Dariusz Kędziora uprawnienia budowlane nr KUP/0122/P000/10 do projektowania bez ograniczeń w specjalności drogowej w zakresie dróg	Stadium:	proj. budowlany
Sprawdzający:	mgr inż. Lotar Ziomek uprawnienia budowlane do projektowania bez ograniczeń w specjalności inżynierskiej drogowej nr ew. KUP/0115/P000/14	Branża:	drogi



PRZEKROJE POPRZECZNE

Rondo - Droga Powiatowa

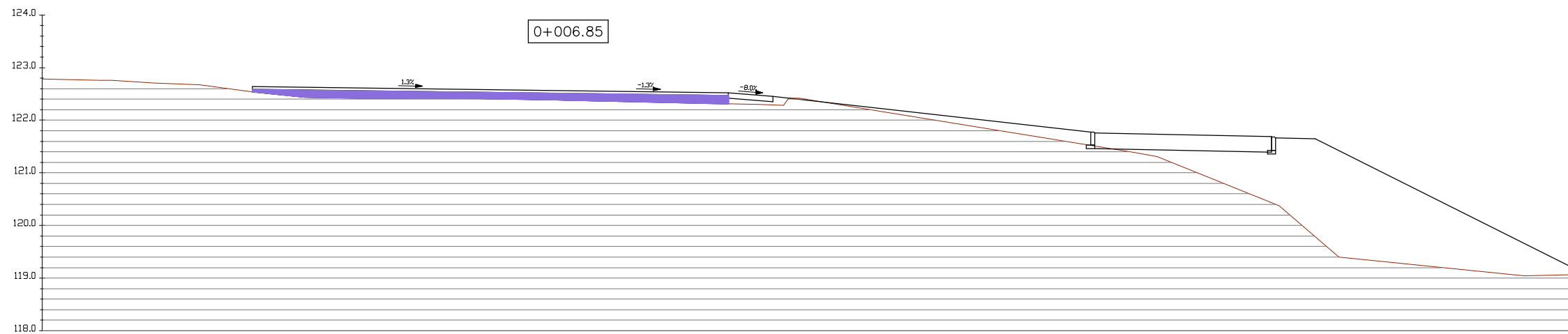
Rys. 5.19

Investor:	Zarząd Drogowy w Sepólnie Krajeńskim ul. Koronowska 5, 89-Sepólno Krajeńskim	Nr rys.:	5.19
Objekt:	Rozbudowa DP nr 1129 C relacji Sepólno Krajeńskie - Nowy Dwór - Węcbork na odcinku o dł. 3,291 km zlokalizowanym pomiędzy km 9+740 a km 13+031 jej przebiegu	Data:	marzec 2022
Skala:	1:100	Temat:	PRZEKROJE POPRZECZNE Rondo - Droga Powiatowa
Projektant:	mgr inż. Dariusz Kędziora uprawnienia budowlane nr KUP/0122/P000/10 do projektowania bez ograniczeń w specjalności drogowej w zakresie dróg	Stadium:	proj. budowlany
Sprawdzający:	mgr inż. Lota Ziomek uprawnienia budowlane do projektowania bez ograniczeń w specjalności inżynierskiej: drogowej nr ew. KUP/0115/P000/14	Branża:	drogi


PRZEKROJE POPRZECZNE

Rondo - Droga Powiatowa

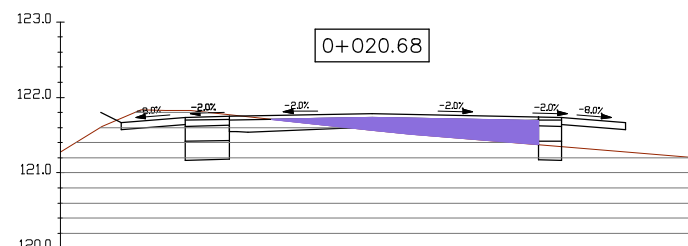
Rys. 5.20



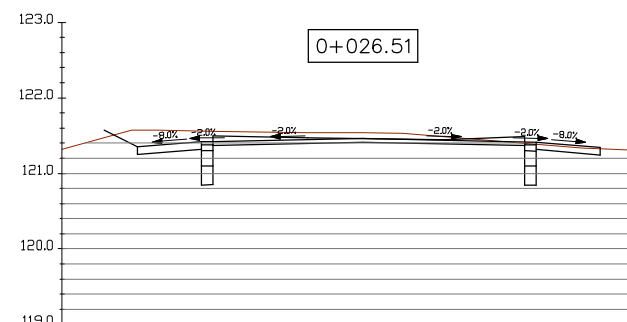
Rzędne drogi	-6.56 - 122.75 - 122.75	-7.97 - 122.72 - 122.66	-9.09 - 122.45 - 122.63	0.00 - 122.38 - 122.56	2.50 - 122.32 - 122.53	3.76 - 122.29 - 122.46	8.84 - 121.70 - 121.91	9.93 - 121.52 - 121.78	12.83 - 120.65 - 121.70	14.07 - 119.89 - 121.65	18.52 - 119.05 - 119.49	19.23 - 119.67 - 119.13
Rzędne terenu	-6.56 - 122.75 - 122.75	-7.97 - 122.72 - 122.66	-9.09 - 122.45 - 122.63	0.00 - 122.38 - 122.56	2.50 - 122.32 - 122.53	3.76 - 122.29 - 122.46	8.84 - 121.70 - 121.91	9.93 - 121.52 - 121.78	12.83 - 120.65 - 121.70	14.07 - 119.89 - 121.65	18.52 - 119.05 - 119.49	19.23 - 119.67 - 119.13
Odsunięcia od osi	-6.56 - 122.75 - 122.75	-7.97 - 122.72 - 122.66	-9.09 - 122.45 - 122.63	0.00 - 122.38 - 122.56	2.50 - 122.32 - 122.53	3.76 - 122.29 - 122.46	8.84 - 121.70 - 121.91	9.93 - 121.52 - 121.78	12.83 - 120.65 - 121.70	14.07 - 119.89 - 121.65	18.52 - 119.05 - 119.49	19.23 - 119.67 - 119.13



Rzędne drogi	122.33	122.42	122.40	122.37	122.34	122.31	122.01	121.96	121.82	119.68	119.59
Rzędne terenu	122.28	122.27	122.23	122.22	122.19	122.18	121.64	119.83	119.91	119.14	119.14
Odsunięcia od osi	-6.95	-6.00	-4.93	-2.88	0.00	2.14	6.87	10.40	11.67	16.09	16.26



Rzędne drogi	121.71	121.75	121.75	121.76	121.74	121.66	121.55
Rzędne terenu	121.63	121.77	121.75	121.43	121.35	121.26	121.24
Odsunięcia od osi	-2.82	-1.89	0.00	1.31	2.51	3.57	3.83



Rzędne drogi	121.57	121.42	121.46	121.42	121.35
Rzędne terenu	121.47	121.56	121.54	121.40	121.33
Odsunięcia od osi	-3.43	-1.99	0.00	2.14	3.15

Inwestor:	Zarząd Drogowy w Sepólnie Krajeńskim ul. Koronowska 5, 89-Sepólna Krajeńskim	Nr rys.:	5.20
Objekt:	Rozbudowa DP nr 1129 C relacji Sepólna Krajeńskie - Nowy Dwór - Węcbork na odcinku o dł. 3,291 km zlokalizowanym pomiędzy km 9+740 a km 13+031 jej przebiegu	Data:	marzec 2022
Skala:	1:100	Temat:	PRZEKROJE POPRZECZNE DP 1129C - Budynek PKP
Projektant:	mgr inż. Dariusz Kędziora uprawnienia budowlane nr KUP/0122/P000/10 do projektowania bez ograniczeń w specjalności drogowej w zakresie dróg		
Sprawdzający:	mgr inż. Lotar Ziomek uprawnienia budowlane do projektowania bez ograniczeń w specjalności inżynierskiej: drogowej nr ew. KUP/0115/P000/14		
Stadium:	proj. budowlany	Branża:	drogi