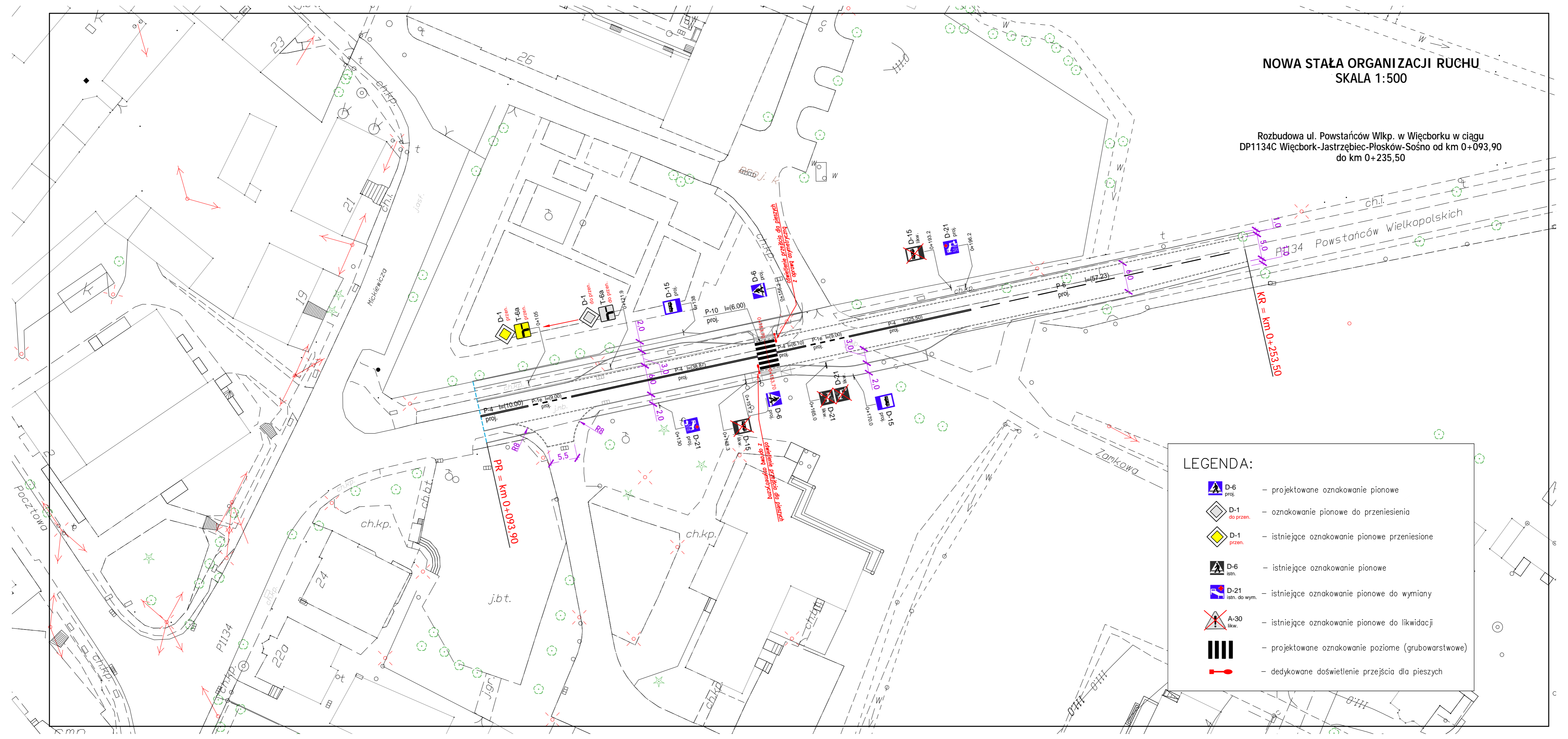










NOWA STAŁA ORGANIZACJI RUCHU
SKALA 1:500

Rozbudowa ul. Powstańców Wlkp. w Więcborku w ciągu
 DP1134C Więcbork-Jastrzębiec-Płasków-Sośno od km 0+093,90
 do km 0+235,50



LEGENDA:

-  D-6 proj. – projektowane oznakowanie pionowe
-  D-1 do przen. – oznakowanie pionowe do przeniesienia
-  D-1 przen. – istniejące oznakowanie pionowe przeniesione
-  D-6 istn. – istniejące oznakowanie pionowe
-  D-21 istn. do wym. – istniejące oznakowanie pionowe do wymiany
-  A-30 likw. – istniejące oznakowanie pionowe do likwidacji
-  – projektowane oznakowanie poziome (grubowarstwowe)
-  – dedykowane doświetlenie przejścia dla pieszych