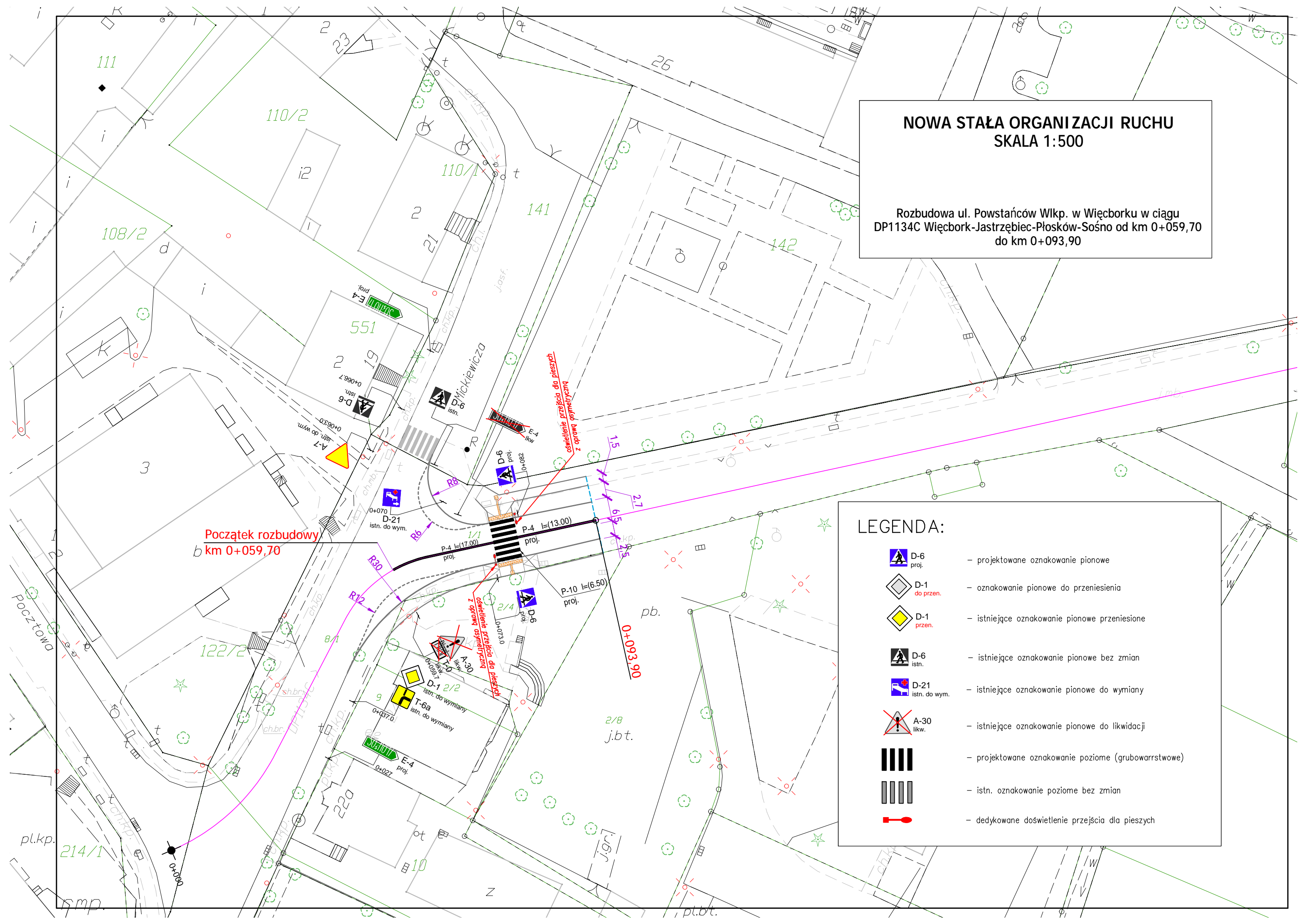


NOWA STAŁA ORGANIZACJI RUCHU SKALA 1:500

Rozbudowa ul. Powstańców Wlkp. w Więcborku w ciągu
DP1134C Więcbork-Jastrzębiec-Płosków-Sośno od km 0+059,70
do km 0+093,90












Początek rozbudowy
b km 0+059,70

oswietlenie przejścia dla pieszych
z oprawą asymetryczną

oswietlenie przejścia dla pieszych
z oprawą asymetryczną

LEGENDA:

-  D-6 proj. – projektowane oznakowanie pionowe
-  D-1 do przen. – oznakowanie pionowe do przeniesienia
-  D-1 przen. – istniejące oznakowanie pionowe przeniesione
-  D-6 istn. – istniejące oznakowanie pionowe bez zmian
-  D-21 istn. do wym. – istniejące oznakowanie pionowe do wymiany
-  A-30 likw. – istniejące oznakowanie pionowe do likwidacji
-  – projektowane oznakowanie poziome (grubowarstwowe)
-  – istn. oznakowanie poziome bez zmian
-  – dedykowane doświetlenie przejścia dla pieszych