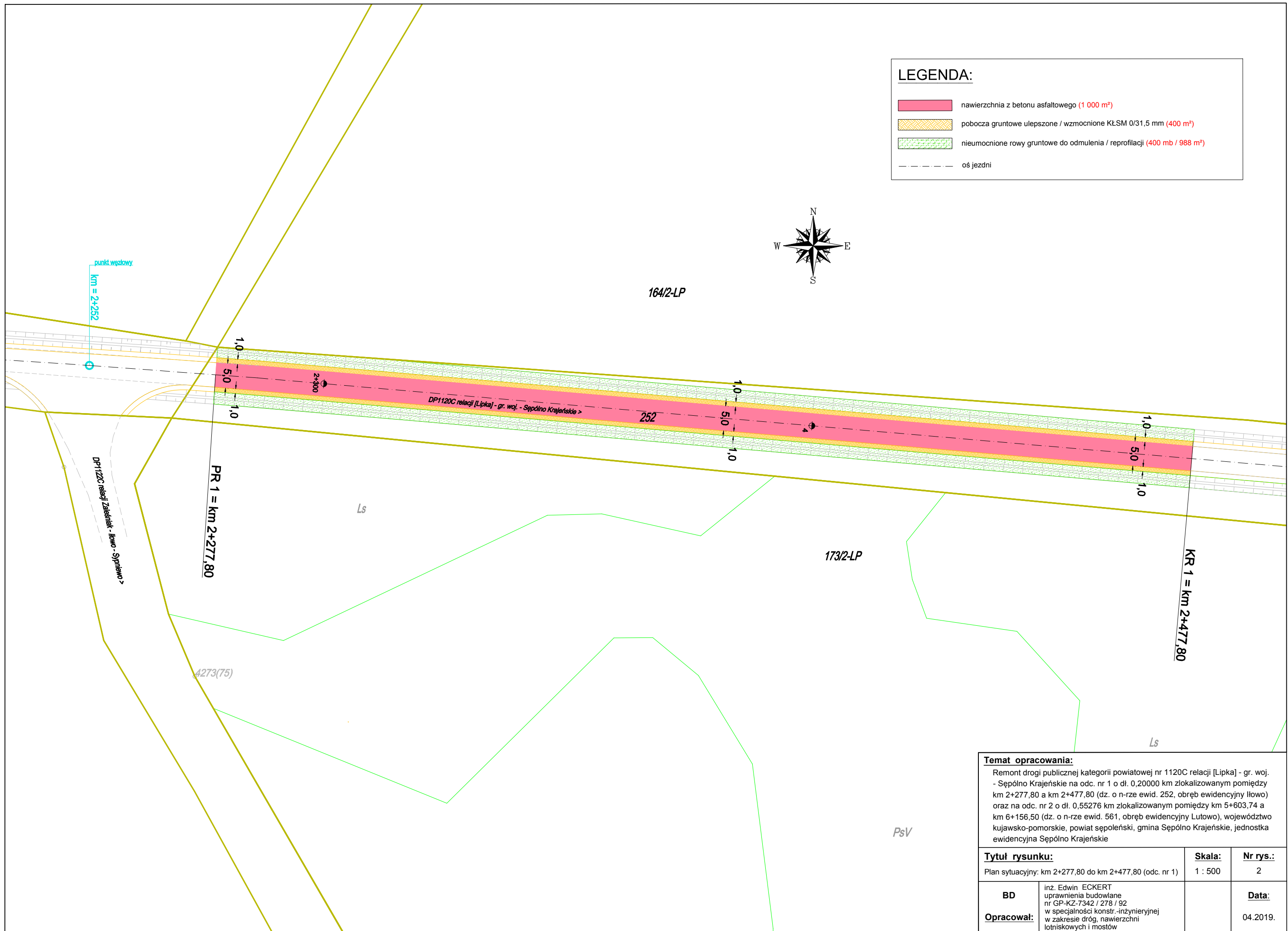
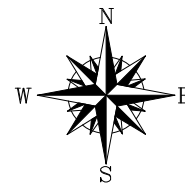


LEGENDA:

- nawierzchnia z betonu asfaltowego (1 000 m²)
- pobocza gruntowe ulepszone / wzmocnione KŁSM 0/31,5 mm (400 m²)
- nieumocnione rowy gruntowe do odmulenia / reprofilacji (400 mb / 988 m²)
- oś jezdni



Temat opracowania:			
Remont drogi publicznej kategorii powiatowej nr 1120C relacji [Lipka] - gr. woj. - Sępólno Krajeńskie na odc. nr 1 o dł. 0,20000 km zlokalizowanym pomiędzy km 2+277,80 a km 2+477,80 (dz. o n-rze ewid. 252, obręb ewidencyjny Itowo) oraz na odc. nr 2 o dł. 0,55276 km zlokalizowanym pomiędzy km 5+603,74 a km 6+156,50 (dz. o n-rze ewid. 561, obręb ewidencyjny Lutowo), województwo kujawsko-pomorskie, powiat sępoleński, gmina Sępólno Krajeńskie, jednostka ewidencyjna Sępólno Krajeńskie			
Tytuł rysunku:		Skala:	Nr rys.:
Plan sytuacyjny: km 2+277,80 do km 2+477,80 (odc. nr 1)		1 : 500	2
BD	inz. Edwin ECKERT uprawnienia budowlane nr GP-KZ-7342 / 278 / 92 w specjalności konstr.-inżynierskiej w zakresie dróg, nawierzchni lotniskowych i mostów		Data:
Opracował:			04.2019.

LEGENDA:

-  nawierzchnia z betonu asfaltowego (3 720 m²)
-  nawierzchnia zjazdów z betonowej kostki brukowej typu HOLLAND o gr. 8 cm koloru grafitowego (205 m²)
-  nawierzchnia chodników z betonowej kostki brukowej typu HOLLAND o gr. 8 cm koloru szarego (335 m²)
-  umocnienie płytami betonowymi o wym. 50x50x7 cm (12 m²)
-  pobocza gruntowe ulepszone / wzmocnione KLSM 0/31,5 mm (600 m²)
-  nieumocnione rowy gruntowe do odmulenia / reprofilacji (135 m / 392 m²)
-  powierzchnie terenu zahumusowane i obsiane trawą (1 095 m²)
-  element powierzchniowego odwodnienia liniowego - ściek drogowy (rolka) z betonowej kostki brukowej typu EKO-BEHATON gr. 8 cm koloru szarego (508 m / 152 m²)
-  element powierzchniowego odwodnienia liniowego - ściek drogowy korytkowy (85 m)
-  krawężnik betonowy wystający o wym. 100x30x15 cm (348 m)
-  krawężnik betonowy skosowy o wym. 100x30/22x15 cm (37 m)
-  krawężnik betonowy najazdowy o wym. 100x22x15 cm (117 m)
-  opornik betonowy o wym. 100x25x12 cm (550 m)
-  obrzeże betonowe o wym. 100x30(25)x8 cm (360 m)
-  oś jezdni
-  istniejące studzienki deszczowe (2 kpl.)

Temat opracowania:

Remont drogi publicznej kategorii powiatowej nr 1120C relacji [Lipka]-gr. woj. Sępólno Krajeńskie na odc. nr 1 o dł. 0,20000 km zlokalizowanym pomiędzy km 2+277,80 a km 2+477,80 (dz. o n-rze ewid. 252, obręb ewidencyjny Iłowo) oraz na odc. nr 2 o dł. 0,55276 km zlokalizowanym pomiędzy km 5+603,74 a km 6+156,50 (dz. o n-rze ewid. 561, obręb ewidencyjny Lutowo), województwo kujawsko-pomorskie, powiat sępoleński, gmina Sępólno Krajeńskie, jednostka ewidencyjna Sępólno Krajeńskie

Tytuł rysunku:

Plan sytuacyjny: km 5+603,74 do km 6+156,50 (odc. nr 2)

Skala:

1 : 500

Nr rys.:

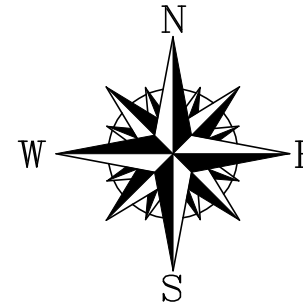
3.1

BD

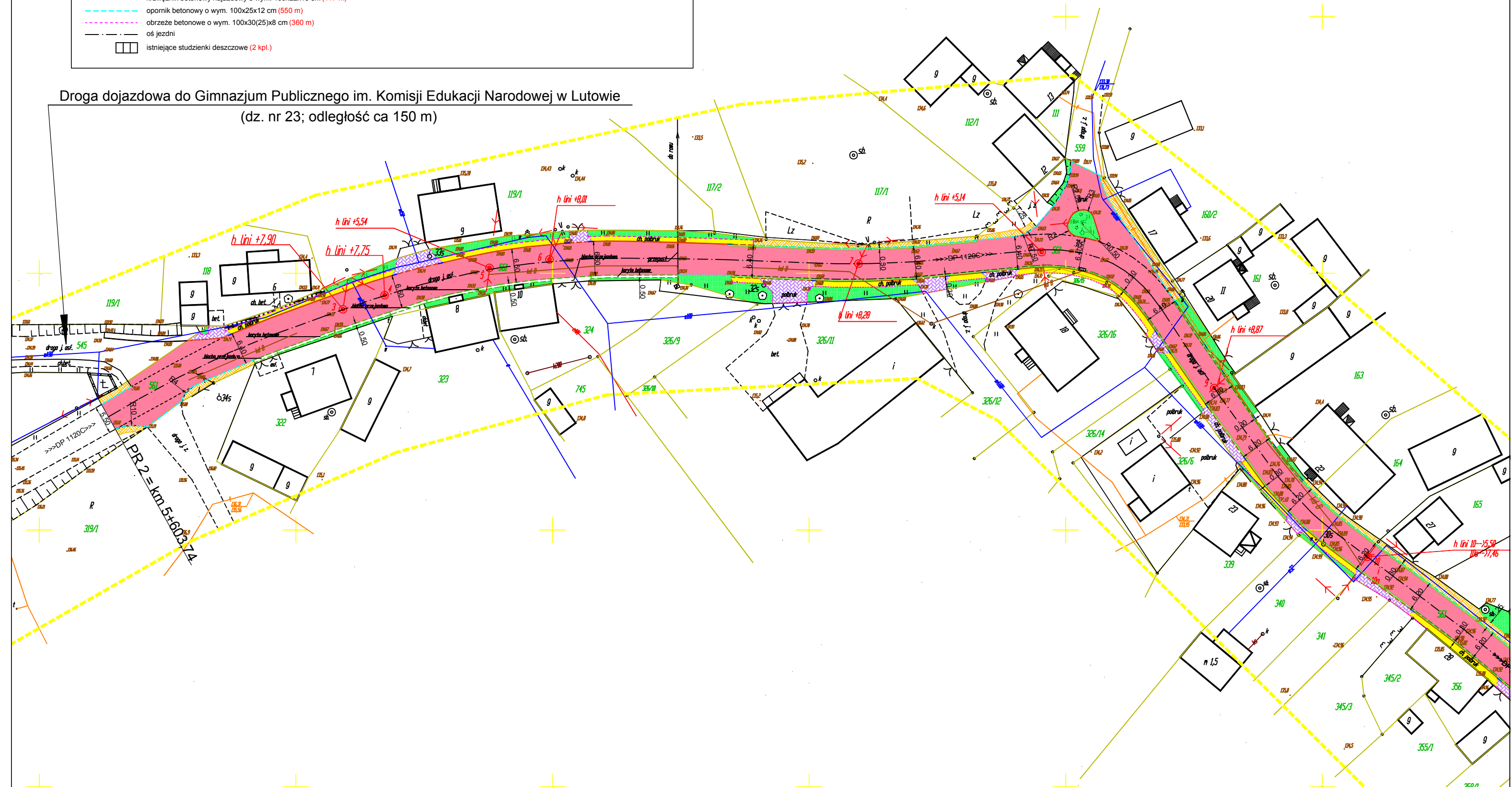
inż. Edwin ECKERT
uprawnienia budowlane
nr GP-KZ-7342 / 278 / 92
w specjalności konstr.-inżynierskiej
w zakresie dróg, nawierzchni
lotniskowych i mostów

Data:

04.2019.

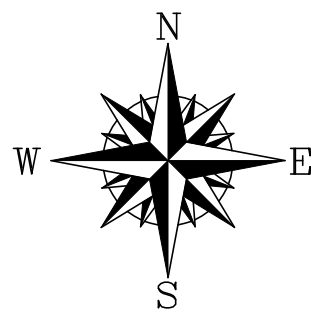


Droga dojazdowa do Gimnazjum Publicznego im. Komisji Edukacji Narodowej w Lutowie
(dz. nr 23; odległość ca 150 m)



LEGENDA:

-  nawierzchnia z betonu asfaltowego (3 720 m²)
-  nawierzchnia zjazdów z betonowej kostki brukowej typu HOLLAND o gr. 8 cm koloru grafitowego (205 m²)
-  nawierzchnia chodników z betonowej kostki brukowej typu HOLLAND o gr. 8 cm koloru szarego (335 m²)
-  umocnienie płytami betonowymi o wym. 50x50x7 cm (12 m²)
-  pobocza gruntowe ulepszone / wzmocnione KLSM 0/31,5 mm (600 m²)
-  nieumocnione rowy gruntowe do odmulenia / reprofilacji (135 m / 392 m²)
-  powierzchnie terenu zahumusowane i obsiane trawą (1 095 m²)
-  element powierzchniowego odwodnienia liniowego - ściek drogowy (rolka) z betonowej kostki brukowej typu EKO-BEHATON gr. 8 cm koloru szarego (508 m / 152 m²)
-  element powierzchniowego odwodnienia liniowego - ściek drogowy korytkowy (85 m)
-  krawężnik betonowy wystający o wym. 100x30x15 cm (348 m)
-  krawężnik betonowy skosowy o wym. 100x30/22x15 cm (37 m)
-  krawężnik betonowy najazdowy o wym. 100x22x15 cm (117 m)
-  opomnik betonowy o wym. 100x25x12 cm (550 m)
-  obrzeże betonowe o wym. 100x30(25)x8 cm (360 m)
-  oś jezdni
-  istniejące studzienki deszczowe (2 kpl.)



SKRZYŻOWANIE Z DG NR 020414C RELACJI LUTOWO-RADOŃSK

Temat opracowania:

Remont drogi publicznej kategorii powiatowej nr 1120C relacji [Lipka]-gr. woj. Sępólno Krajeńskie na odc. nr 1 o dl. 0,20000 km zlokalizowanym pomiędzy km 2+277,80 a km 2+477,80 (dz. o n-rze ewid. 252, obręb ewidencyjny Iłowo) oraz na odc. nr 2 o dl. 0,55276 km zlokalizowanym pomiędzy km 5+603,74 a km 6+156,50 (dz. o n-rze ewid. 561, obręb ewidencyjny Lutowo), województwo kujawsko-pomorskie, powiat sępoleński, gmina Sępólno Krajeńskie, jednostka ewidencyjna Sępólno Krajeńskie

Tytuł rysunku:		Skala:	Nr rys.:
Plan sytuacyjny: km 5+603,74 do km 6+156,50 (odc. nr 2)		1 : 500	3.2
BD	inż. Edwin ECKERT uprawnienia budowlane nr GP-KZ-7342 / 278 / 92 w specjalności konstr.-inżynierskiej w zakresie dróg, nawierzchni lotniskowych i mostów		Data: 04.2019.